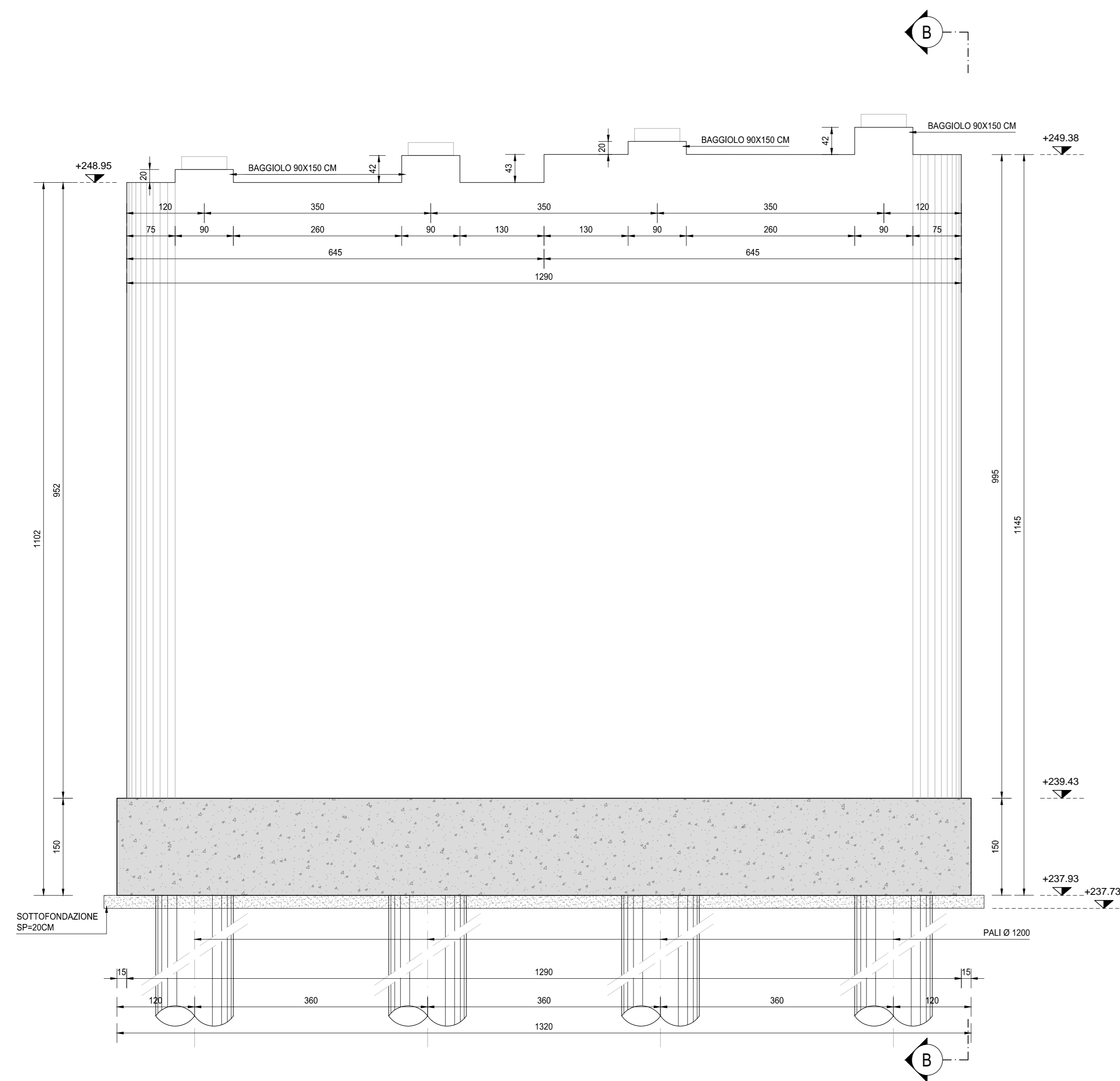



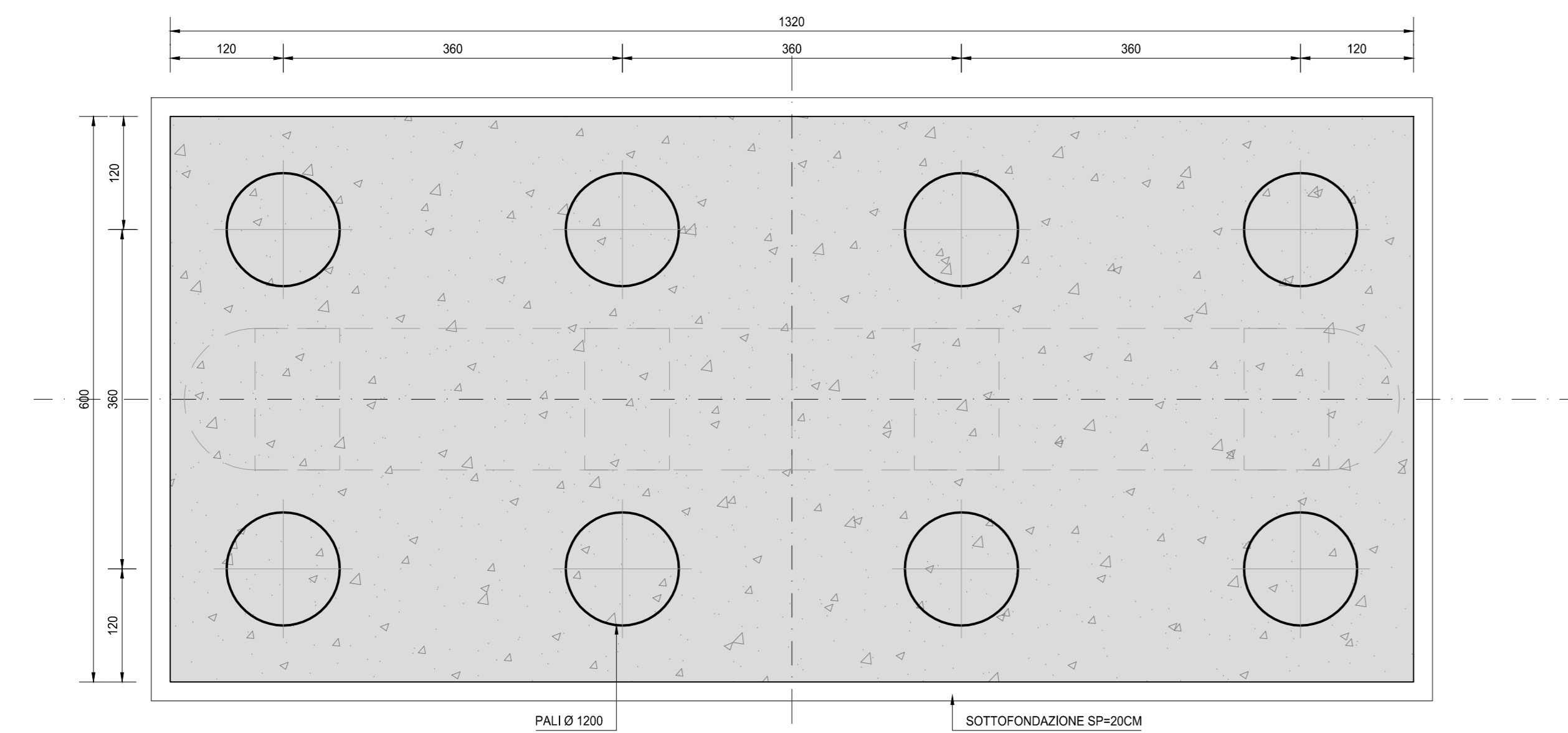
SEZIONE TRASVERSALE A-A
SCALA 1:50



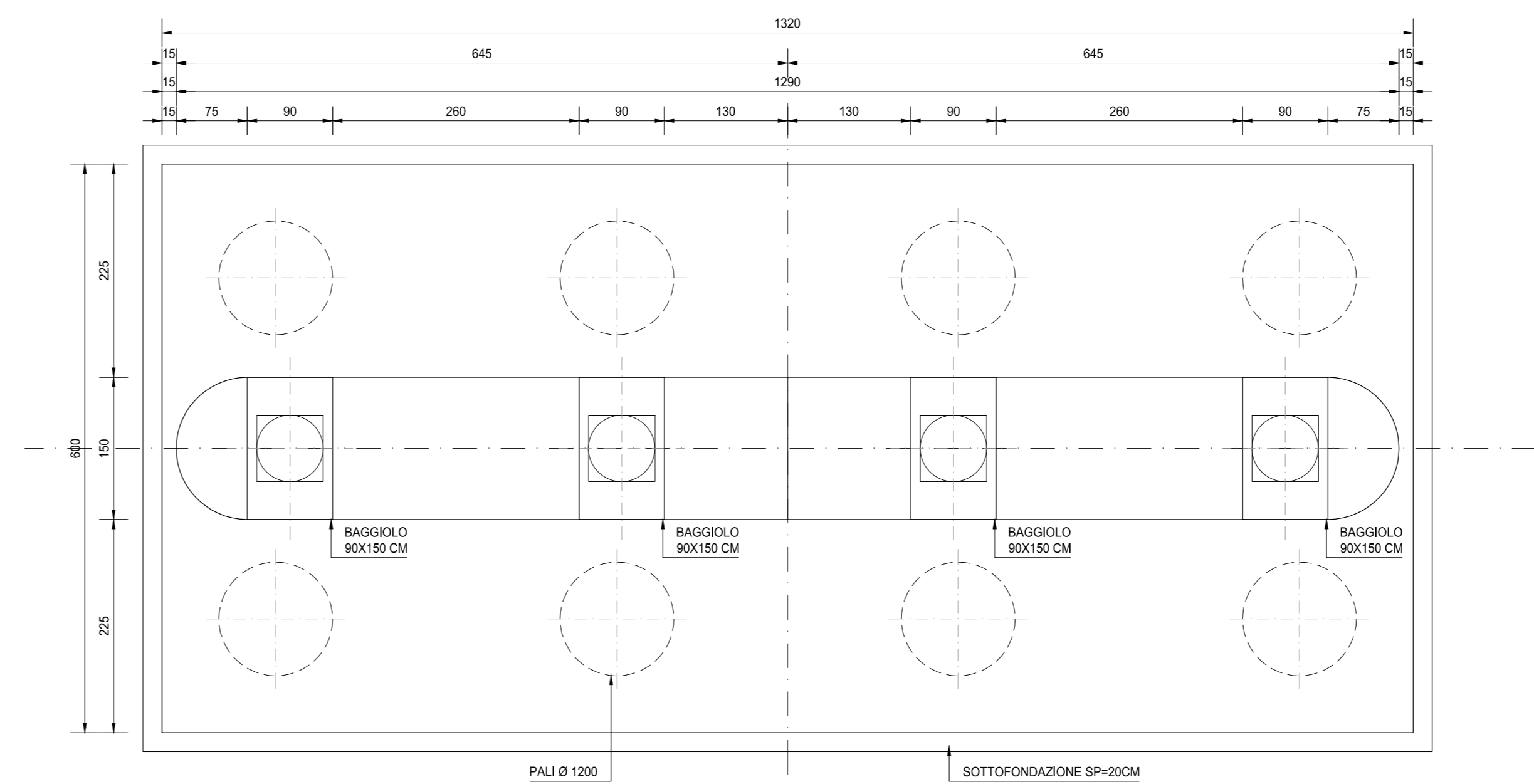
SEZIONE TRASVERSALE B-B
SCALA 1:50



PIANTA FONDAZIONI
SCALA 1:50



VISTA DALL'ALTO
SCALA 1:50



RICHIAMI AD ALTRI ELABORATI
PER LA DEFINIZIONE DELLE CARATTERISTICHE DEI MATERIALI **HF003 - P00VI06STRSC01**

anas ANAS S.p.A.
Direzione Progettazione e Realizzazione Lavori

NUOVA S.S. 341 "GALLARATESE" - TRATTO DA SAMARATE A CONFINE
CON LA PROVINCIA DI NOVARA - TRATTO NORD
**STRALCIO FUNZIONALE DAL KM 6+500 (SVINCOLO S.S. 336 NORD)
AL KM 8+844 (SVINCOLO AUTOSTRADA A8)
"BRETTELLA DI GALLARATE"**

PROGETTO ESECUTIVO

STUDIO CORONA Ing. Renato Vanni Architetto e Ingegnere	UNING Ing. Valerio Sgarbi Ingegnere	SETAC Prof. Ing. Luigi Neri Ingegnere	ARKE Ing. Giuseppe Agostini Ingegnere	ECOPLAN Ing. Renato Del Prete Ingegnere	EG Ing. Gabriele Biondi Ingegnere
ING. RENATO DEL PRETE Ingegnere	ING. VALERIO SGARBI Ingegnere	ING. GIUSEPPE AGOSTINI Ingegnere	ING. GABRIELE BIONDI Ingegnere	ING. RENATO DEL PRETE Ingegnere	ING. GABRIELE BIONDI Ingegnere

VISTO IL RESPONSABILE DEL PROCEDIMENTO
RESPONSABILE INTEGRAZIONE DELLE PREVISIONI SPECIALISTICHE
IL PROGETTISTA FIRMATARIO DELLA PRESTAZIONE
GEOLOGO
COORDINATORE DELLA SICUREZZA IN FASE DI PROGETTAZIONE

Dist. Ing. Giancarlo LUONGO
Ing. Valerio Sgarbi
Ing. Valerio BACETTI
Prof. Ing. Carlo Luigi MONTERISI
Ing. Gianni RANIERI

HF 015 **H-PROGETTO STRUTTURALE-OPERE PRINCIPALI**
HF - VI08 - IMPALCATO SUD
Carpenteria pile 01

CODICE PROGETTO	NOME FILE	REVISIONE	SCALA
PROGETTO	HF015-P00VI06STRCP05_A.dwg		
LIV. PROJ.			
N. PROJ.			
CODICE ELAB.	P00VI06STRCP05	A	1:50
REV.	DESCRIZIONE	DATA	REDAITTO
C			
B			
A	EMISSIONE	MARZO 2021	ARCH. MAURO BASSO
REV.	DESCRIZIONE	DATA	VERIFICATO
			ING. VALERIO BIANETTI
			ING. RENATO DEL PRETE
			APPROVATO