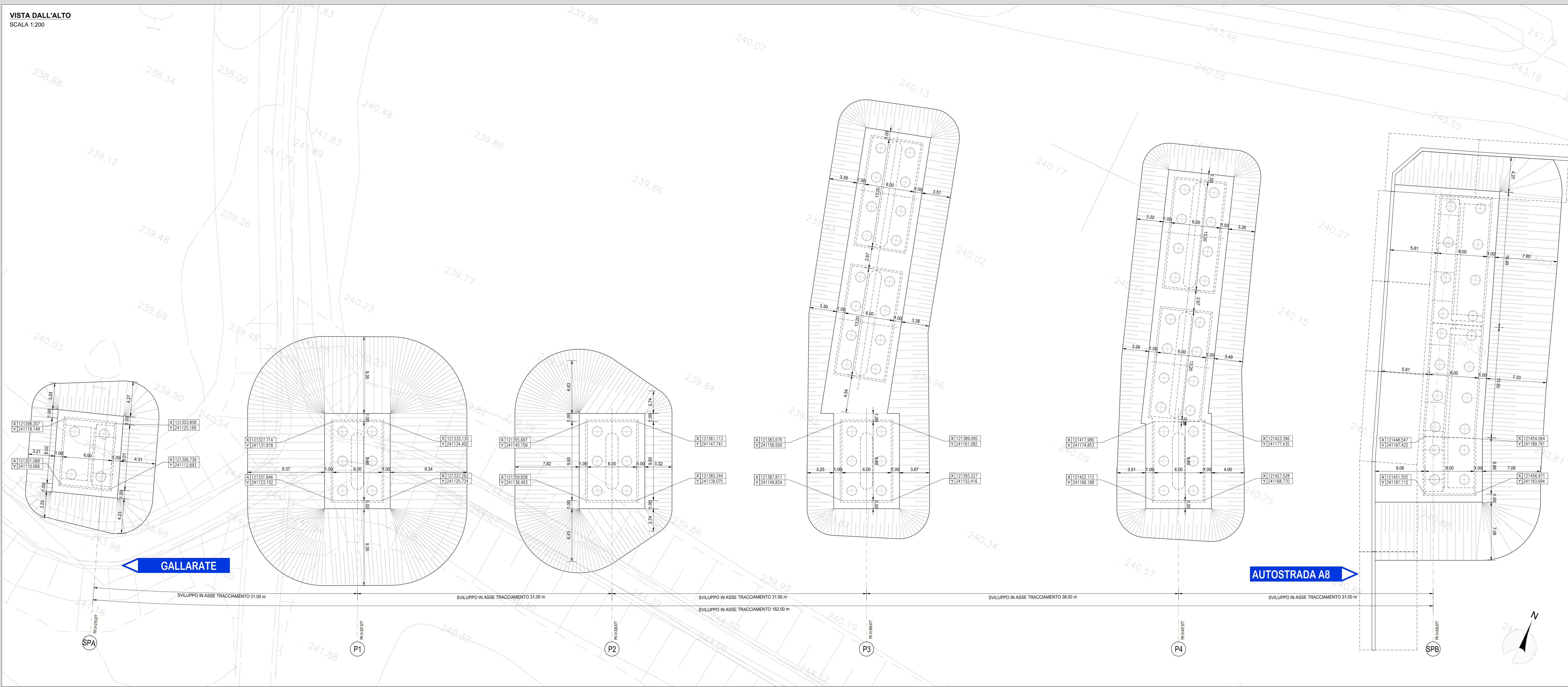
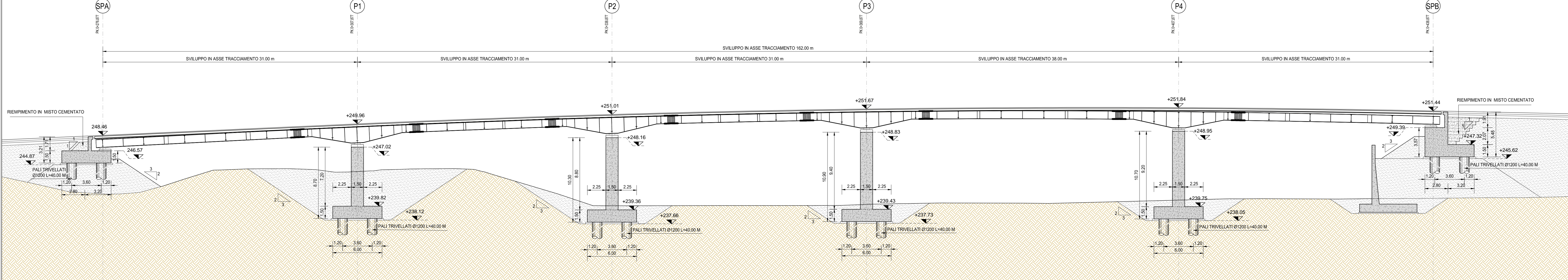


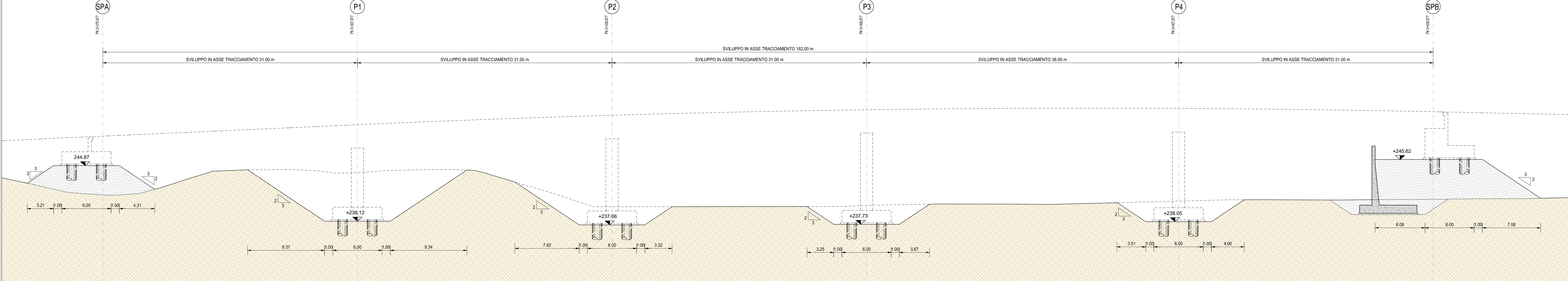
VISTA DALL'ALTO  
SCALA 1:200



PROSPETTO NORD  
SCALA 1:200



PROSPETTO SUD  
SCALA 1:200



RICHIAMI AD ALTRI ELABORATI  
PER LA DEFINIZIONE DELLE CARATTERISTICHE DEI MATERIALI **HG003 - V02V107STRSC01**

**ANAS S.p.A.**  
Direzione Progettazione e Realizzazione Lavori

NUOVA S.S. 341 "GALLARATESE" - TRATTO DA SAMARATE A CONFINE  
CON LA PROVINCIA DI NOVARA - TRATTO NORD

**STRALCIO FUNZIONALE DAL KM 6+500 (SVINCOLO S.S. 336 NORD)  
AL KM 8+844 (SVINCOLO AUTOSTRADA A8)  
"BRETTELLA DI GALLARATE"**

**PROGETTO ESECUTIVO**

<b>STUDIO CORONA</b>	<b>ING. RENATO DEL PRETE</b>	<b>ECOPLAN</b>	<b>EG</b>
<b>UNING</b>	<b>SETAC</b>	<b>ARKE</b>	<b>DOTI. GEOL. DAMO SULLO</b>

VISTO IL RESPONSABILE DEL PROCEDIMENTO  
RESPONSABILE DELL'INTEGRAZIONE DELLE PRESSIONI SPECIALISTICHE  
IL PROGETTISTA FIRMATARIO DELLA PRESTAZIONE  
IL COORDINATORE DELLA SICUREZZA IN FASE DI PROGETTAZIONE

**HG 006**  
**H-PROGETTO STRUTTURALE-OPERE PRINCIPALI**  
**HG - V108 - IMPALCATO RAMPA B**  
Pianta scavi e sezioni longitudinali

CODICE PROGETTO	NOME FILE	REVISIONE	SCALA:
PROGETTO	HG006-V02V107STRD02_A.dwg		1:200
CODICE ELAB.			
M1533	E1801	V02V107STRD102	A

C			
B			
A	EMMISSIONE	MARZO 2021	ARCH. MAURO SASSI ING. VALERIO BIARETTI ING. RENATO DEL PRETE
REV.	DESCRIZIONE	DATA	REDAITTO VERIFICATO APPROVATO