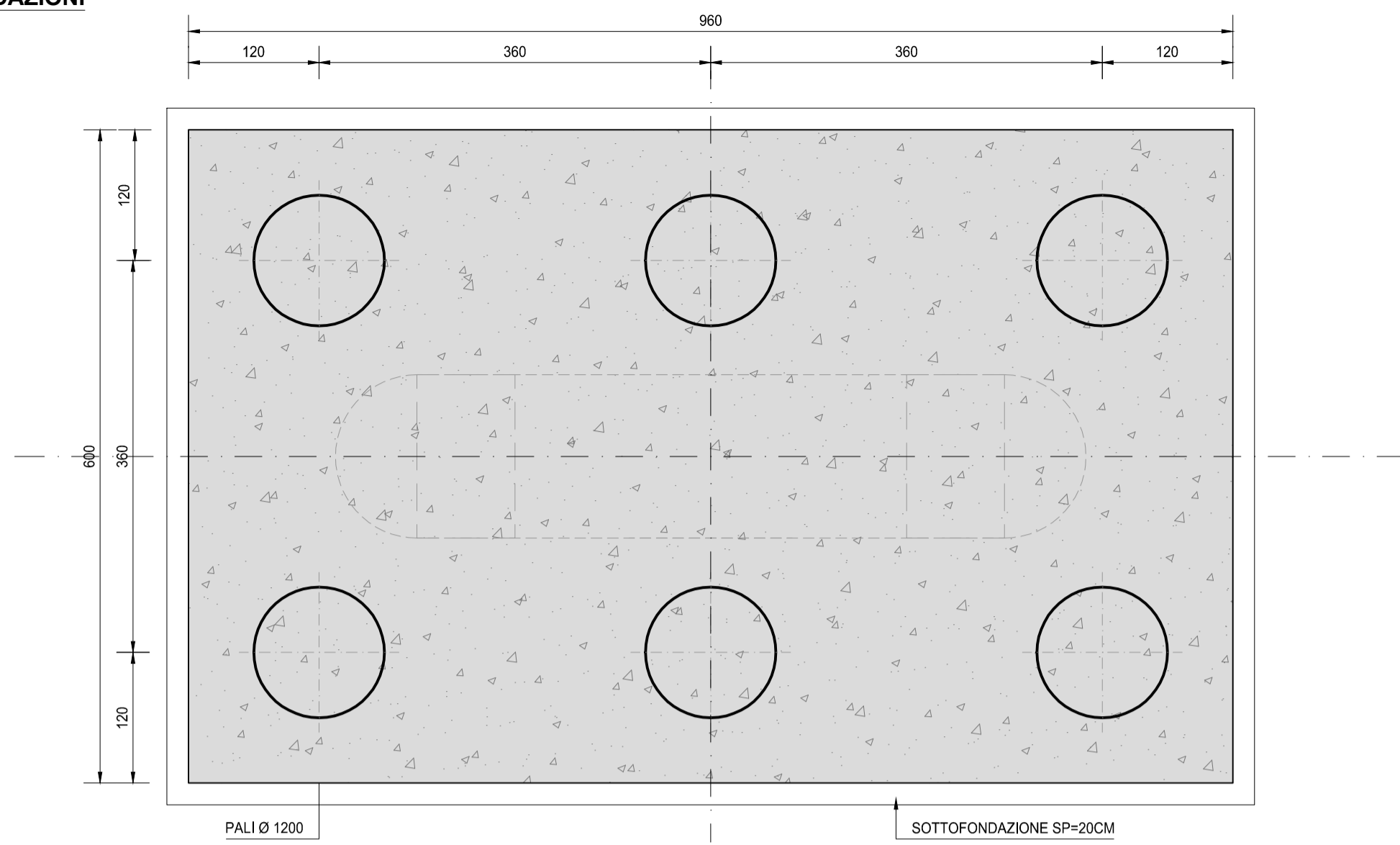
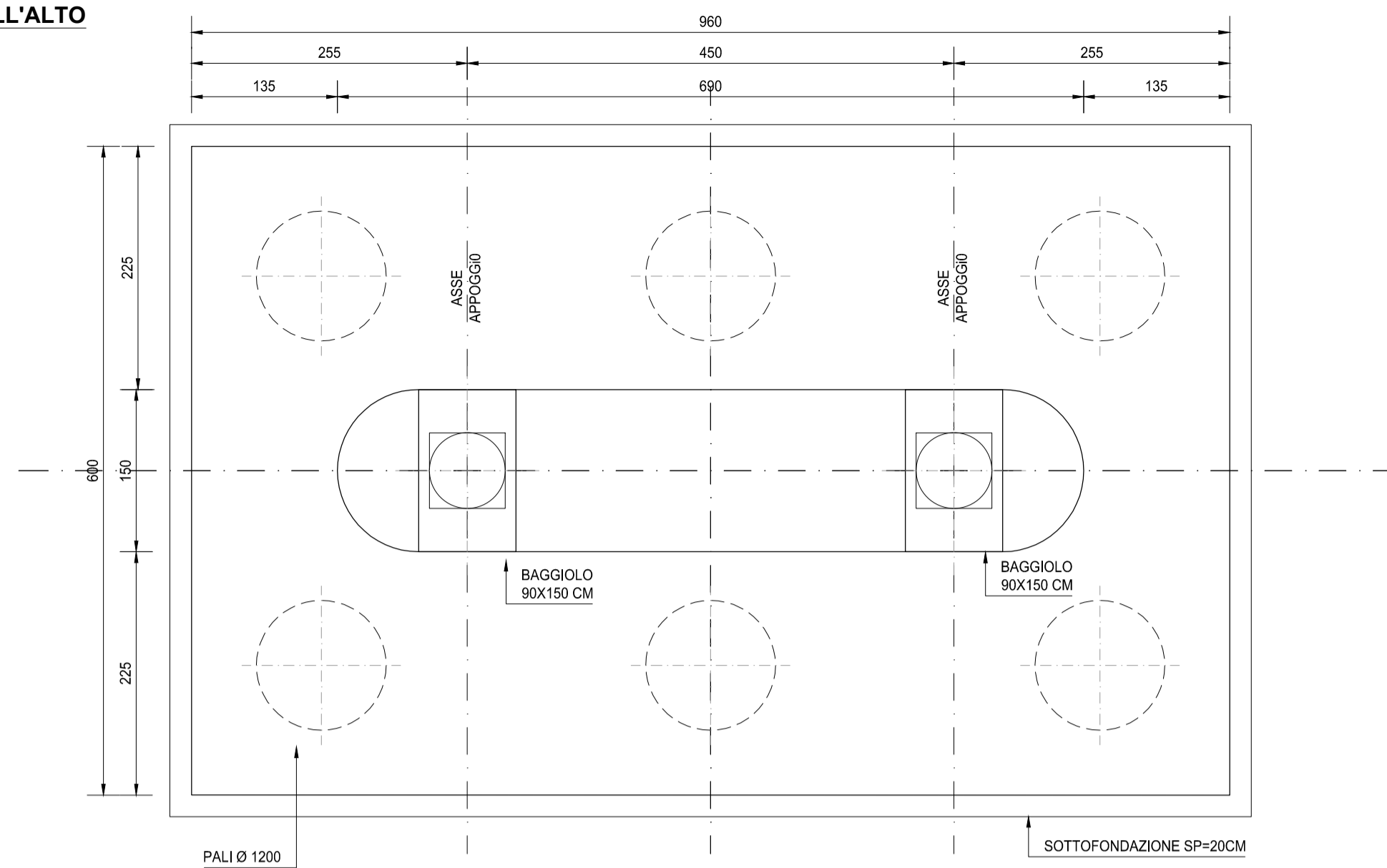


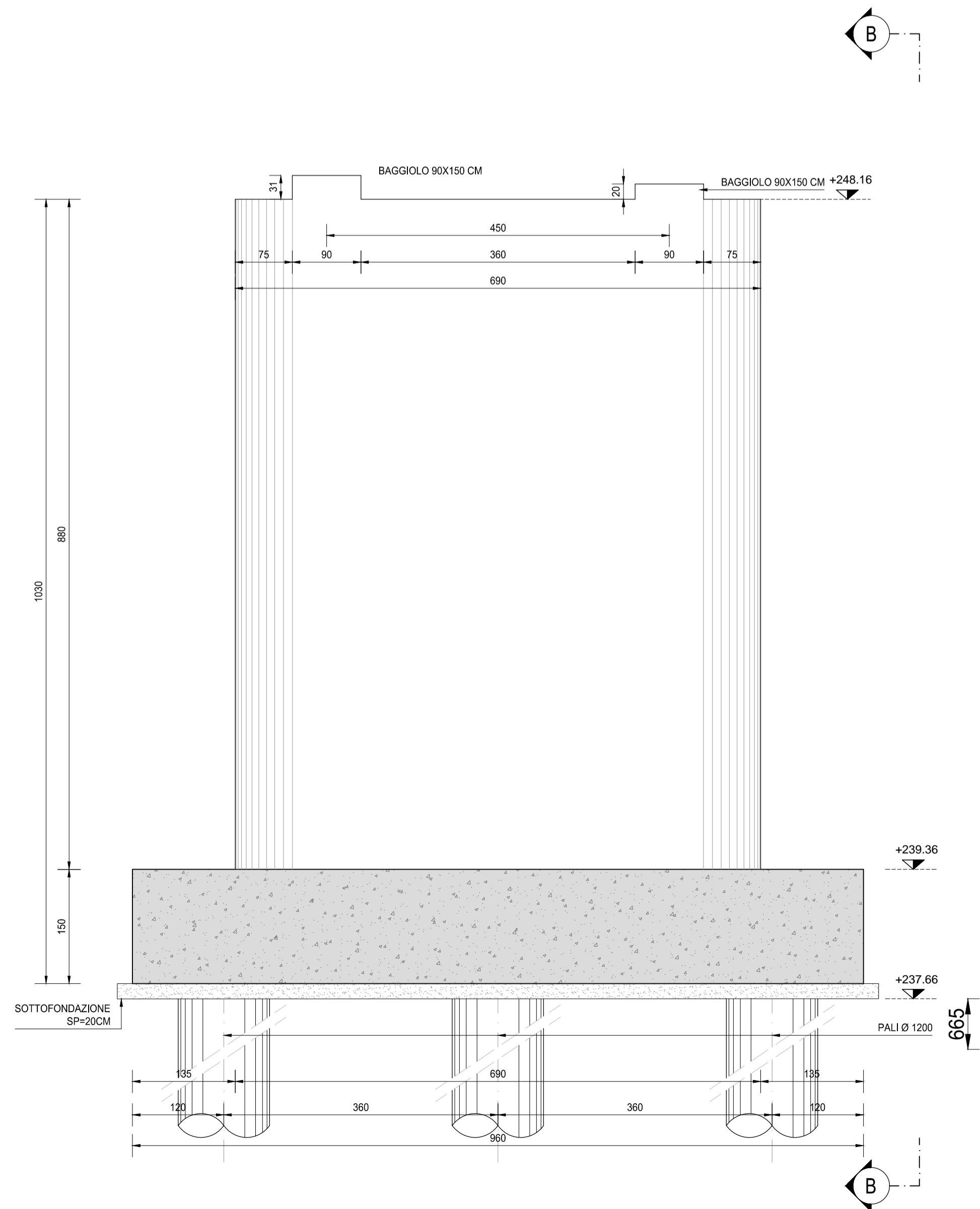
PIANTA FONDAZIONI
SCALA 1:50



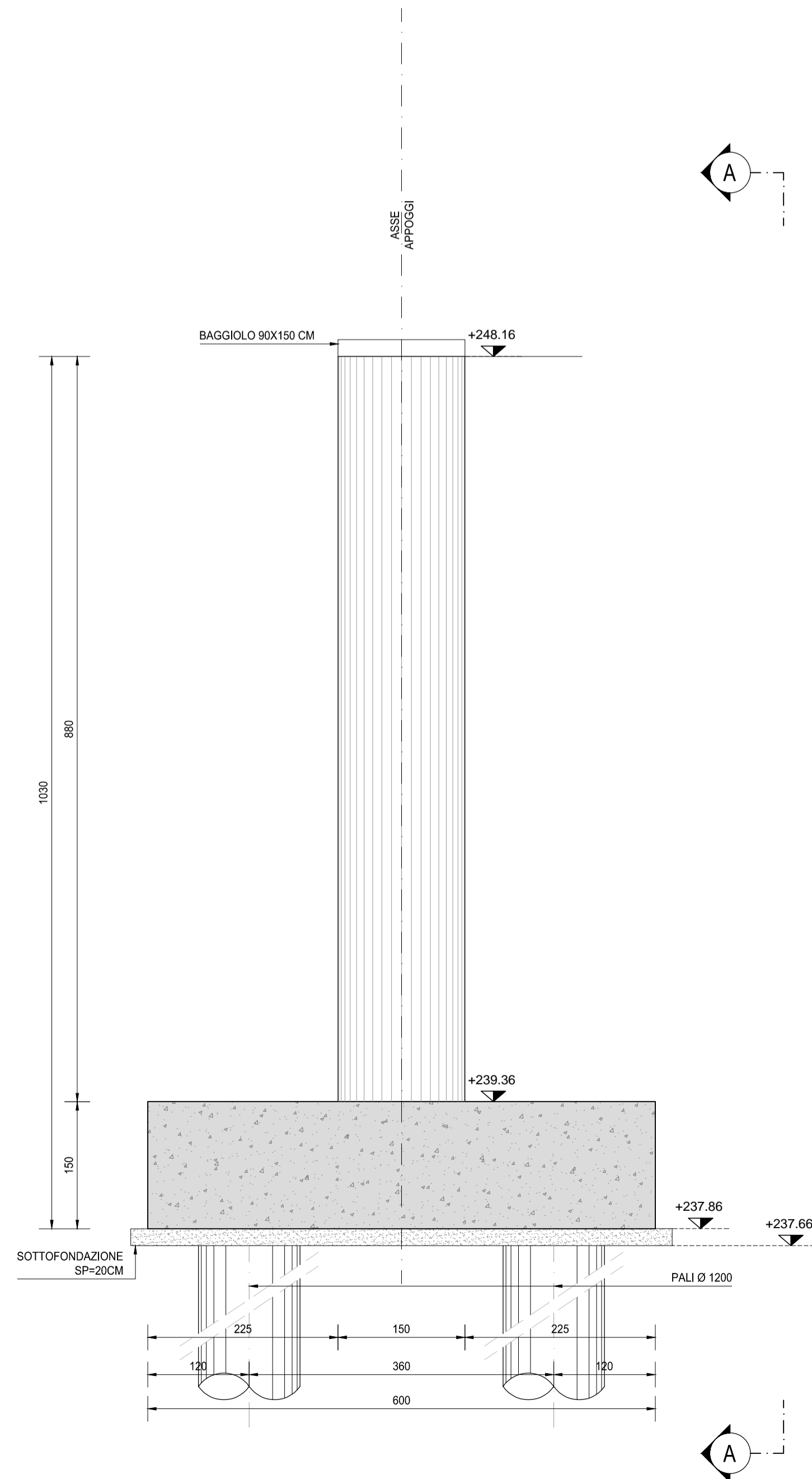
VISTA DALL'ALTO
SCALA 1:50



SEZIONE TRASVERSALE A-A
SCALA 1:50



SEZIONE TRASVERSALE B-B
SCALA 1:50



RICHIAMI AD ALTRI ELABORATI	
PER LA DEFINIZIONE DELLE CARATTERISTICHE DEI MATERIALI	HG003 - V02V107STRSC01



ANAS S.p.A.
Direzione Progettazione e Realizzazione Lavori

NUOVA S.S. 341 "GALLARATESE" - TRATTO DA SAMARATE A CONFINE
CON LA PROVINCIA DI NOVARA - TRATTO NORD

**STRALCIO FUNZIONALE DAL KM 6+500 (SVINCOLO S.S. 336 NORD)
AL KM 8+844 (SVINCOLO AUTOSTRADA A8)
"BRETTELLA DI GALLARATE"**

PROGETTO ESECUTIVO

 Ing. Renato Vaira Cof. Ing. Reg. di Torino e Provincia P. 4883/10	 Ing. Vittorio Bajetti Cof. Ing. Reg. di Torino e Provincia P. 4202/11	 Prof. Ing. Luigi Monterisi Cof. Ing. Reg. di Bari e provincia P. 1137	 Ing. Giuseppino Angerano Cof. Ing. Reg. di Bari e provincia P. 525	 Dott. Geol. Danilo Gallo Dott. del Tribunale di Pugnochiusi P. 431/02
	 Ing. Renato Del Prete Cof. Ing. Reg. di Bari e provincia P. 5075	 Arch. Nicoletta Fratini Cof. Ing. Reg. di Torino e Provincia P. 431/02	 Ing. Gabriele Inconchi Cof. Ing. Reg. di Torino e Provincia P. 431/02	

VISTO: IL RESPONSABILE
DEL PROCEDIMENTO

Dott. Ing. Giancarlo LUONGO

RESPONSABILE
INTEGRAZIONE DELLE
PRESTAZIONI
SPECIALISTICHE

Ing. Renato DEL PRETE

IL PROGETTISTA FIRMATARIO
DELLA PRESTAZIONE

Ing. Valerio BAJETTI

GEOLOGO

Prof. Ing. Geol. Luigi MONTERISI

COORDINATORE DELLA
SICUREZZA IN FASE DI
PROGETTAZIONE

Ing. Gaetano RANIERI

H-PROGETTO STRUTTURALE-OPERE PRINCIPALI

HG 020

HG - V108 - IMPALCATO RAMPA B

Carpenteria pila 2

CODICE PROGETTO	NOME FILE	REVISIONE	SCALA:
PROGETTO	HG020-V02V107STRCP08_A.dwg		
PROG. LIV. PROG. N. PROG.			
M1533 E 1801			
CODICE ELAB.	V02V107STRCP08	A	1:50

C				
B				
A	EMISSIONE	MARZO 2021	ARCH. MAURO SASSO	ING. VALERIO BAJETTI
REV.	DESCRIZIONE	DATA	REDATTO	VERIFICATO APPROVATO