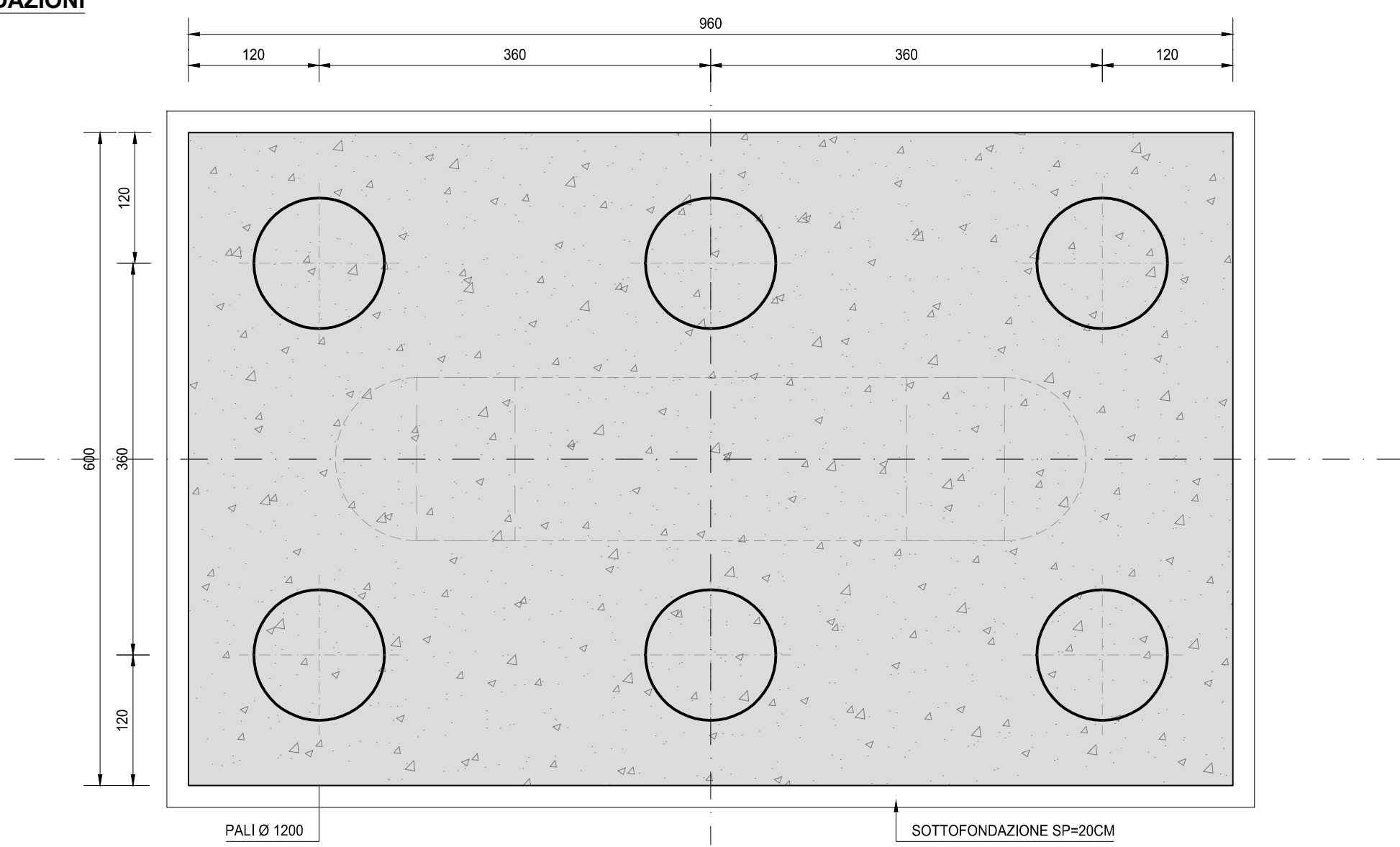
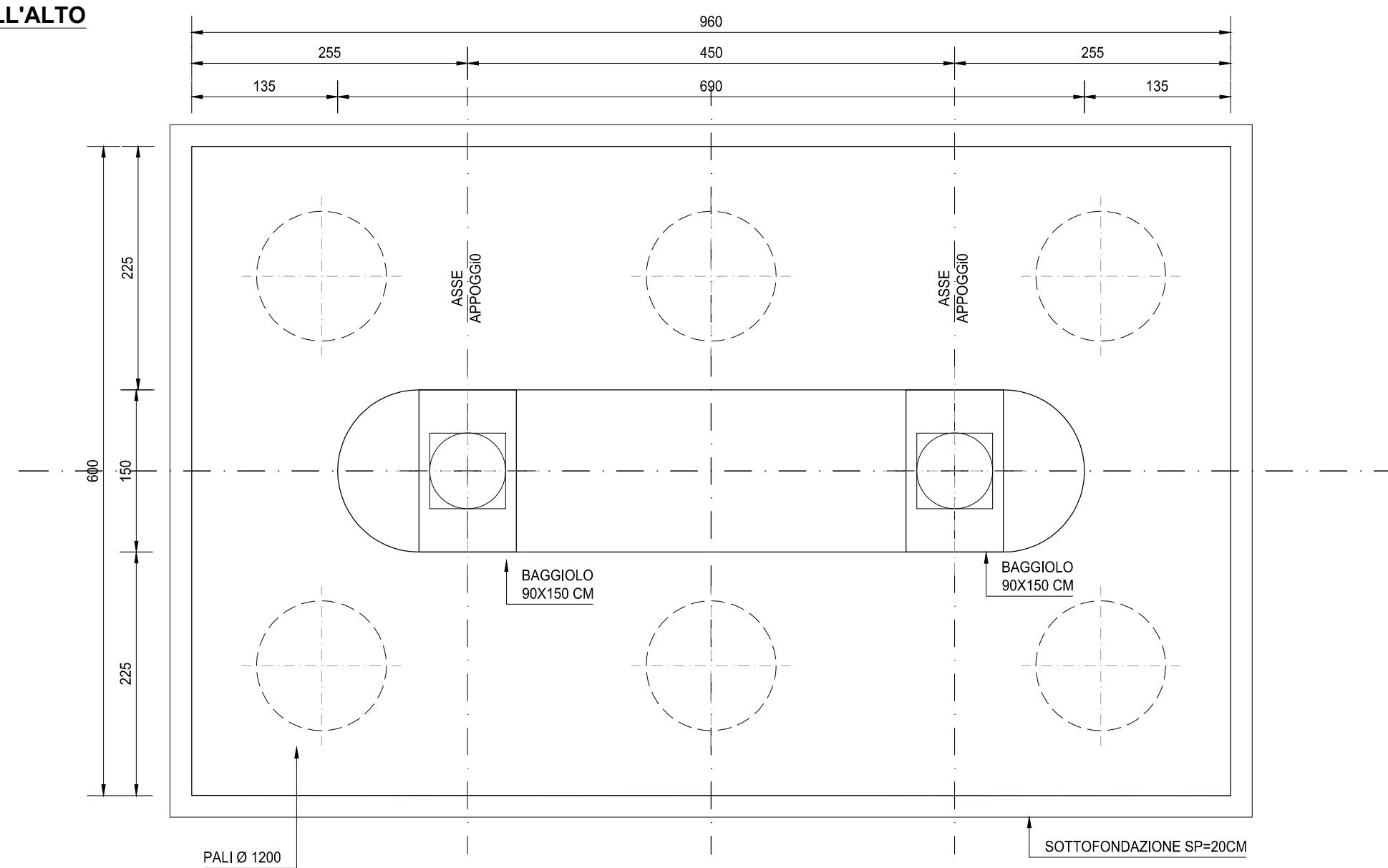


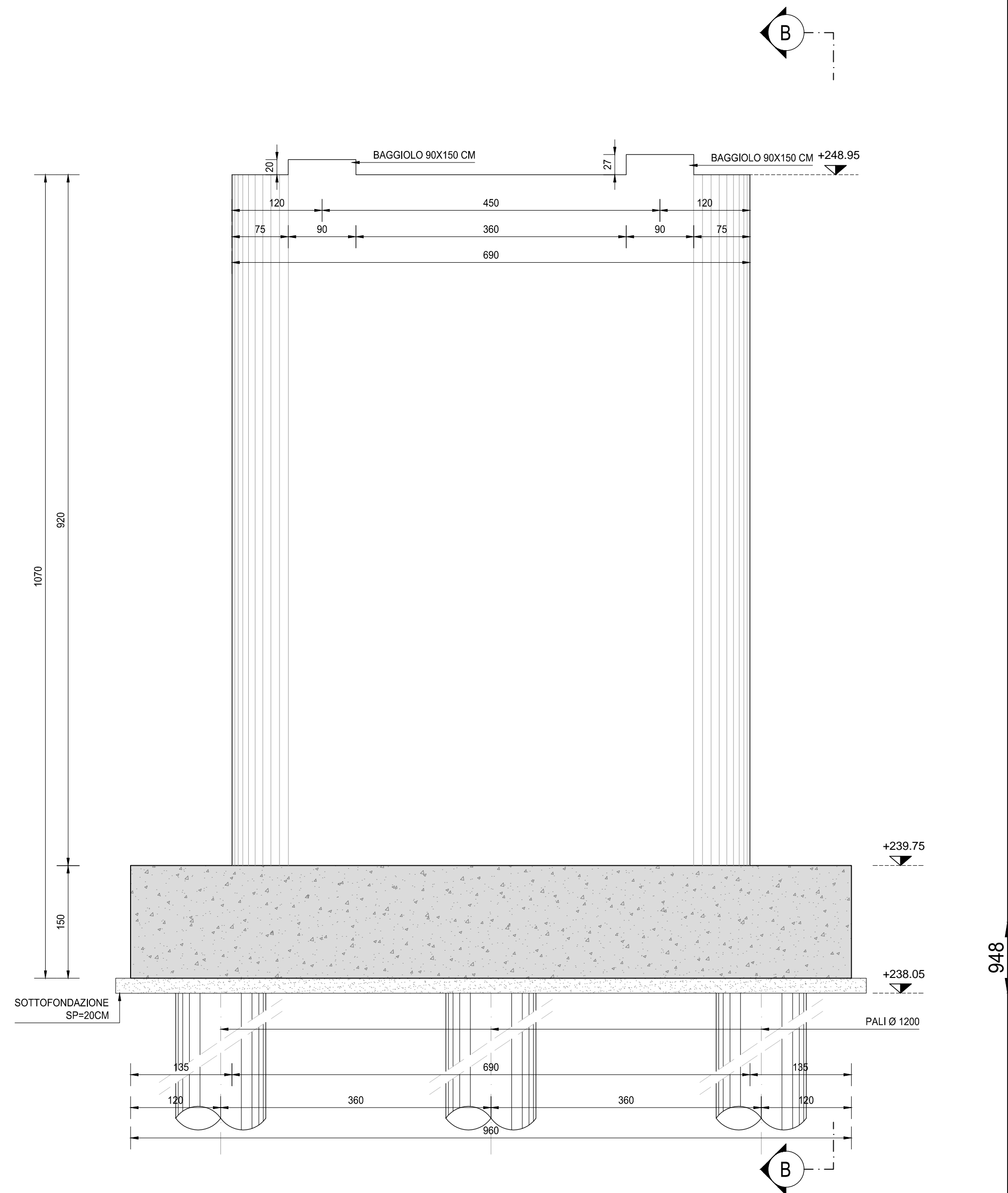
PIANTA FONDAZIONI
SCALA 1:50



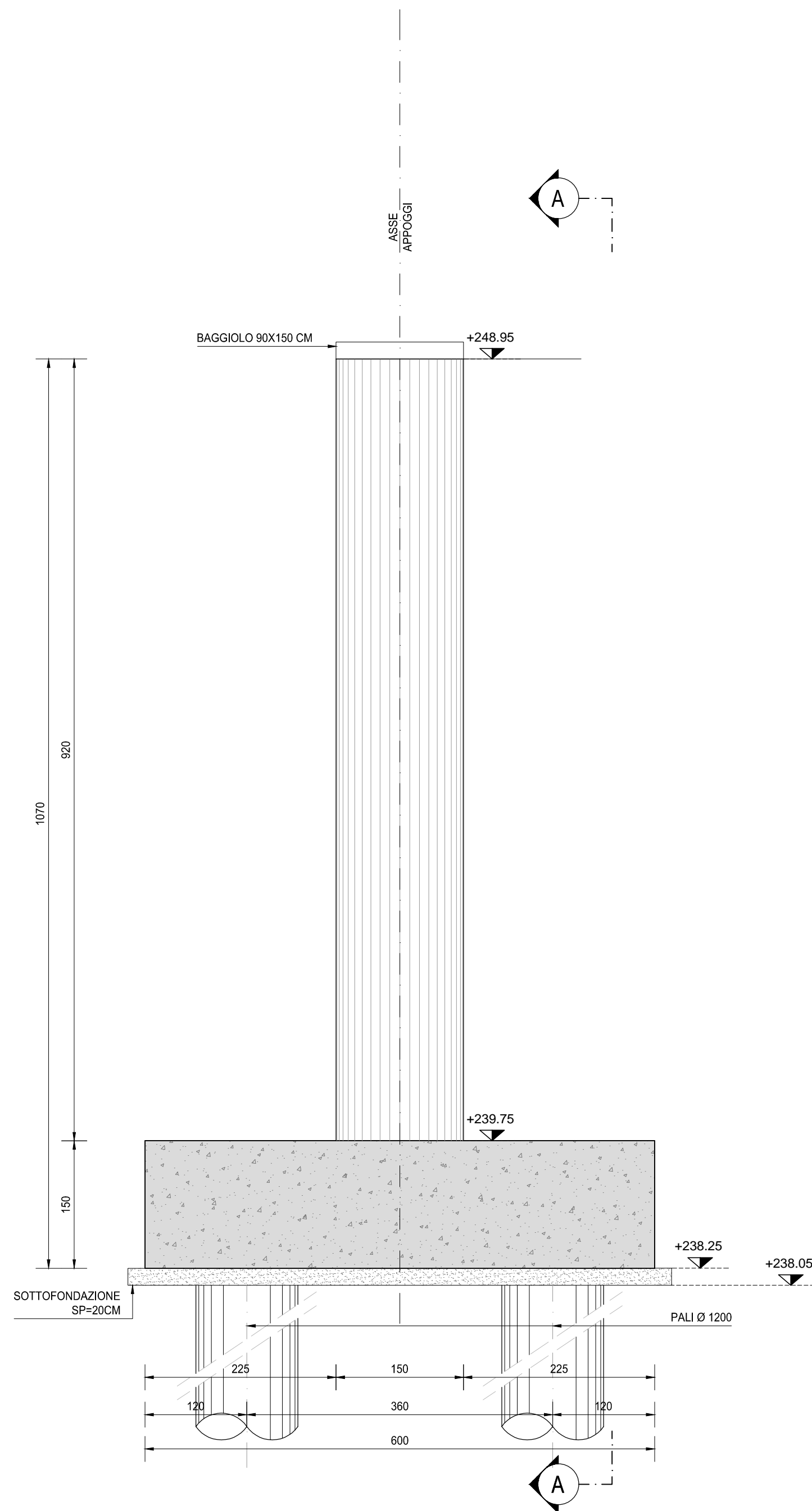
VISTA DALL'ALTO
SCALA 1:50



SEZIONE TRASVERSALE A-A
SCALA 1:50



SEZIONE TRASVERSALE B-B
SCALA 1:50



RICHIAMI AD ALTRI ELABORATI

PER LA DEFINIZIONE DELLE CARATTERISTICHE DEI MATERIALI

HG003 - V02V107STRSC01



ANAS S.p.A.
Direzione Progettazione e Realizzazione Lavori

**NUOVA S.S. 341 "GALLARATESE" - TRATTO DA SAMARATE A CONFINE
CON LA PROVINCIA DI NOVARA - TRATTO NORD**

**STRALCIO FUNZIONALE DAL KM 6+500 (SVINCOLO S.S. 336 NORD)
AL KM 8+844 (SVINCOLO AUTOSTRADA A8)
"BRETTELLA DI GALLARATE"**

PROGETTO ESECUTIVO

 Ing. Renato Vaira Cof. Ing. Reg. di Torino e Provincia P. 4883/10	 Prof. Ing. Matteo Ranieri Cof. Ing. Reg. di Bari e provincia P. 1137	 Prof. Ing. Luigi Monterisi Cof. Ing. Reg. di Bari e provincia P. 1137	 Ing. Giuseppino Angerano Cof. Ing. Reg. di Bari e provincia P. 525	 Dott. Geol. Danilo Gallo Dott. Ing. Reg. di Bari e provincia P. 431/02
---	--	---	--	--

VISTO: IL RESPONSABILE DEL PROCEDIMENTO: Dott. Ing. Giancarlo LUONGO

RESPONSABILE INTEGRAZIONE DELLE PRESTAZIONI SPECIALISTICHE: Ing. Renato DEL PRETE

IL PROGETTISTA FIRMATARIO DELLA PRESTAZIONE: Ing. Valerio BAJETTI

GEOLOGO: Prof. Ing. Geol. Luigi MONTERISI

COORDINATORE DELLA SICUREZZA IN FASE DI PROGETTAZIONE: Ing. Gaetano RANIERI

H-PROGETTO STRUTTURALE-OPERE PRINCIPALI

HG 022

HG - V108 - IMPALCATO RAMPA B

Carpenteria pila 4

CODICE PROGETTO	NOME FILE	REVISIONE	SCALA:
PROGETTO	HG022-V02V107STRCP10_A.dwg	A	1:50
PROG. N. 1801	CODICE ELAB. V02V107STRCP10		

C				
B				
A	EMISSIONE	MARZO 2021	ARCH. MAURO SASSO	ING. VALERIO BAJETTI
REV.	DESCRIZIONE	DATA	REDATTO	VERIFICATO
				ING. RENATO DEL PRETE