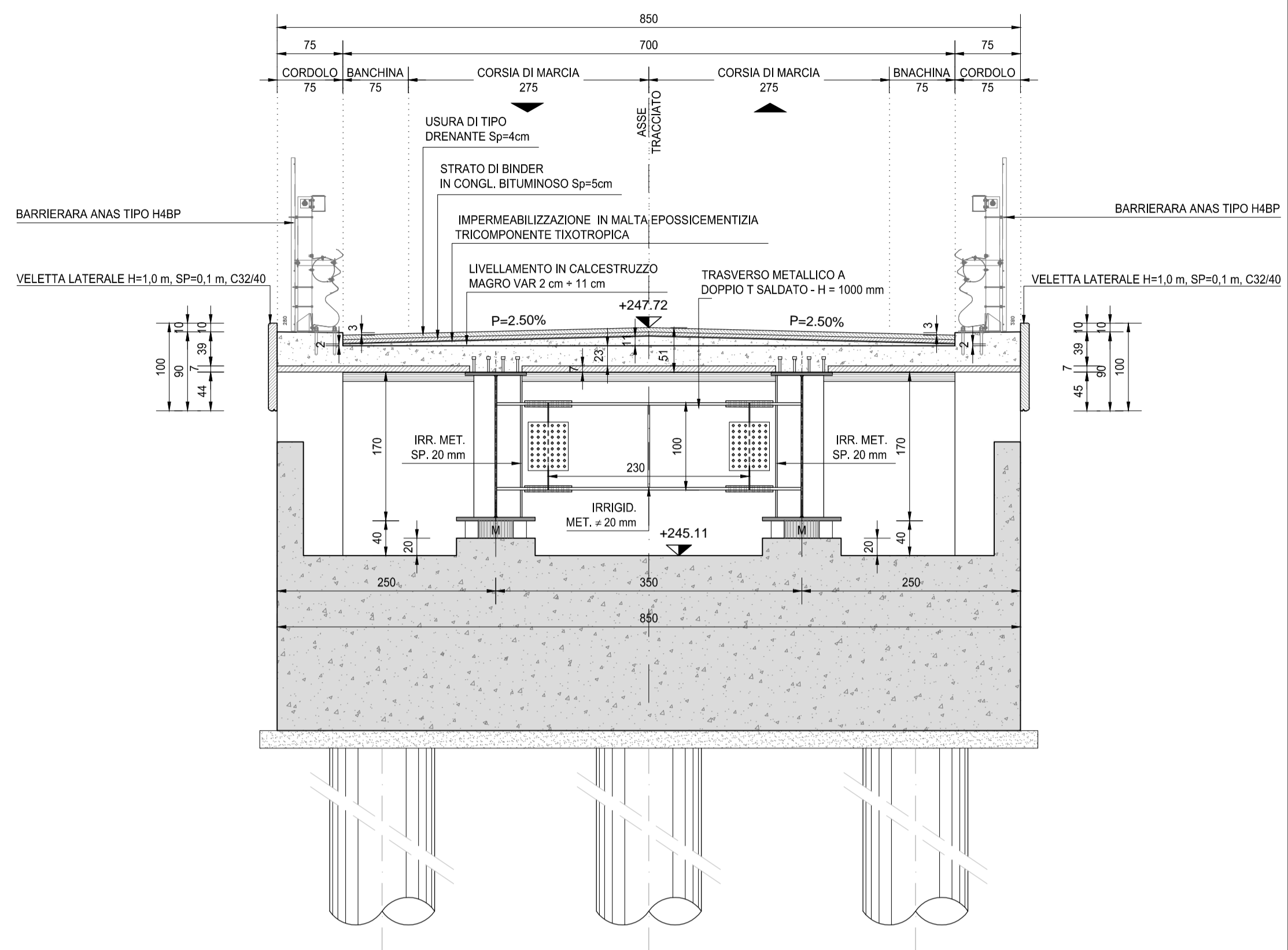
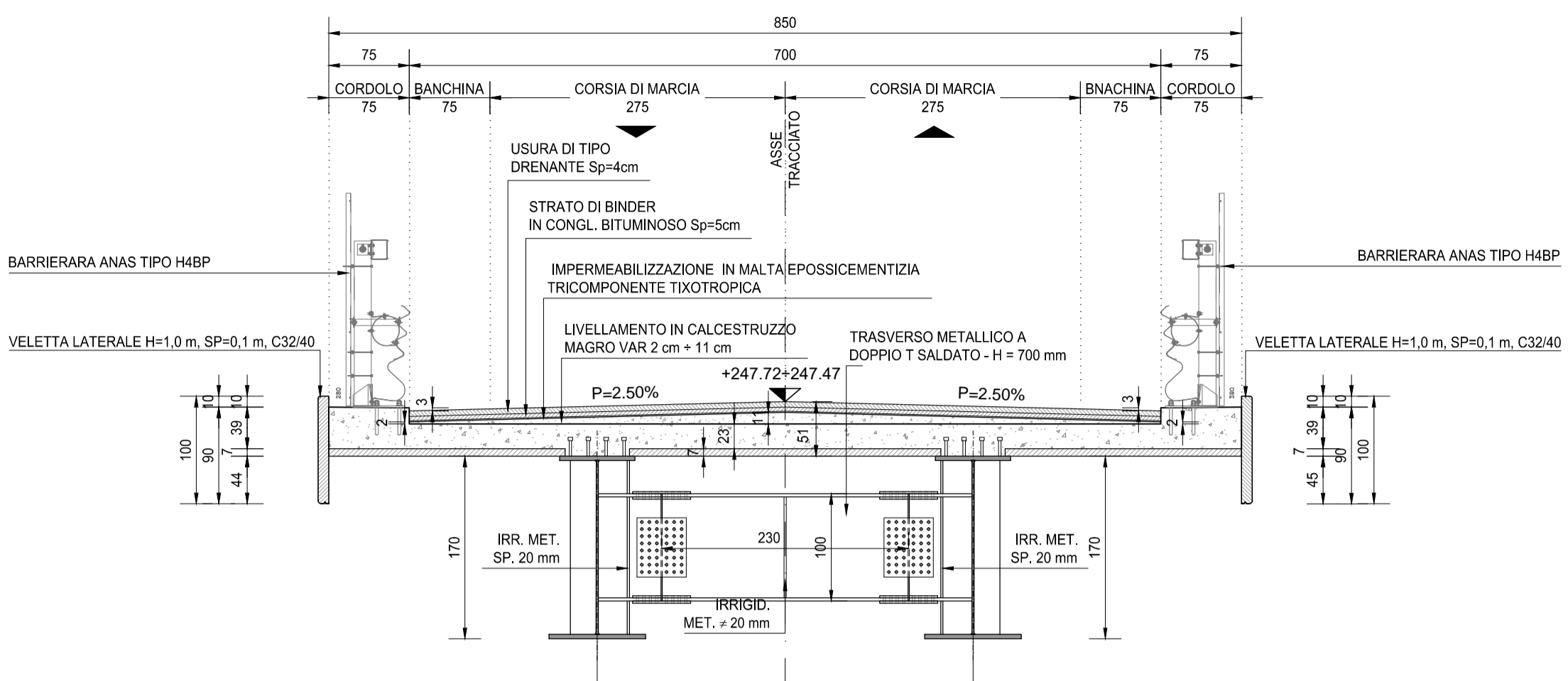


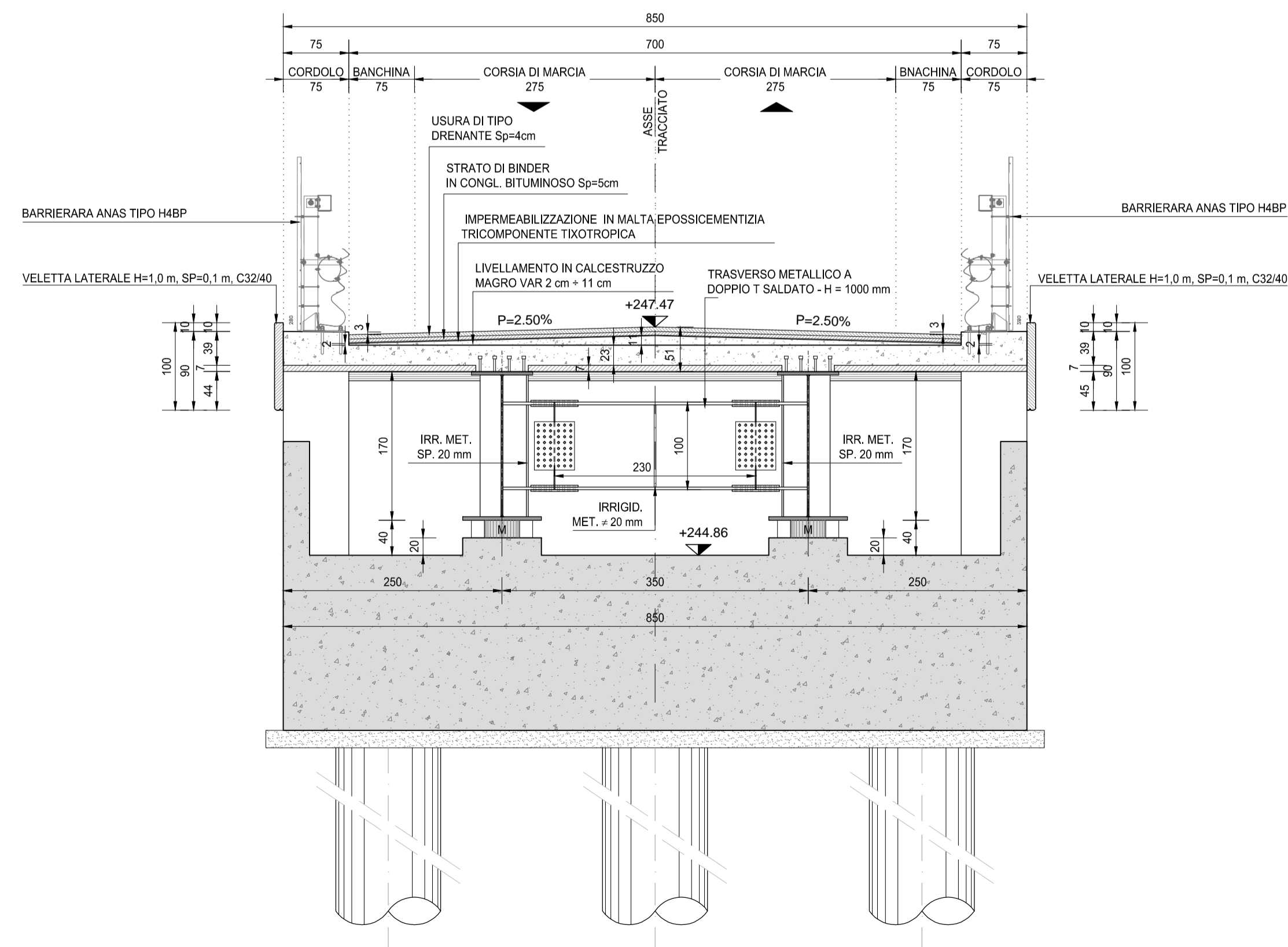
SEZIONE TRASVERSALE IN CORRISPONDENZA DELLA SPALLA A
SCALA 1:50



SEZIONE TRASVERSALE IN CAMPATA
SCALA 1:50



SEZIONE TRASVERSALE IN CORRISPONDENZA DELLA SPALLA B
SCALA 1:50



RICHIAMI AD ALTRI ELABORATI

PER LA DEFINIZIONE DELLE CARATTERISTICHE DEI MATERIALI

HH003 - S03VI08STRSC01



**NUOVA S.S. 341 "GALLARATESE" - TRATTO DA SAMARATE A CONFINE
CON LA PROVINCIA DI NOVARA - TRATTO NORD**
**STRALCIO FUNZIONALE DAL KM 6+500 (SVINCOLO S.S. 336 NORD)
AL KM 8+844 (SVINCOLO AUTOSTRADA A8)
"BRETTELLA DI GALLARATE"**

PROGETTO ESECUTIVO

STUDIO CORONA Ing. Renato Vaira Cof. Ing. Reg. n. 1083/03 Torino e Provincia	ING. REMATO DEL PRETE Ing. Renato Del Prete Cof. Ing. Reg. n. 1075 Bari e provincia	ECOPLAN Arch. Nicoletta Frattini Cof. Ing. Reg. n. 6 Torino e provincia n° A/2011	EC E&E Engineering & Consulting S.r.l.
UNING Ing. Renato Vaira Cof. Ing. Reg. n. 1083/03 Torino e Provincia	SETAC Prof. Ing. Luigi Monterisi Cof. Ing. Reg. n. 6 Bari e provincia n° 1137	ARKE INGEGNERIA S.r.l. Ing. Giacomino Angerano Cof. Ing. Reg. n. 6 Bari e provincia n° 1137	DOTT. GEOL. DANILLO GALLO Dott. Geol. Danilo Gallo Dott. in Ingegneria Reg. n. 1075
VISTO: IL RESPONSABILE DEL PROCEDIMENTO Dott. Ing. Giancarlo LUONGO	RESPONSABILE INTEGRAZIONE DELLE PRESTAZIONI SPECIALISTICHE Ing. Renato DEL PRETE	IL PROGETTISTA FIRMATARIO DELLA PRESTAZIONE Ing. Valerio BAJETTI	GEOLOGO Prof. Ing. Geol. Luigi MONTERISI
			COORDINATORE DELLA SICUREZZA IN FASE DI PROGETTAZIONE Ing. Gaetano RANIERI

HH 007

H-PROGETTO STRUTTURALE-OPERE PRINCIPALI
HH - VI09 - PONTE SULLA DEVIZIONE DEL TORRENTE TENORE (Via Cadorna)
Sezioni trasversali tipo

PROGETTO	LIV. PROG.	ELAB.	NOME FILE	REVISIONE	SCALA:
HH007-S03VI08STRDT01_A.dwg					1:50
M1533	E	1801	S03VI08STRDT01	A	
C					
B					
A	EMISSIONE	MARZO 2021	GEOM. FILIPPO PALUZZI	ING. VALERIO BAJETTI	ING. RENATO DEL PRETE
REV.	DESCRIZIONE	DATA	REDATTO	VERIFICATO	APPROVATO