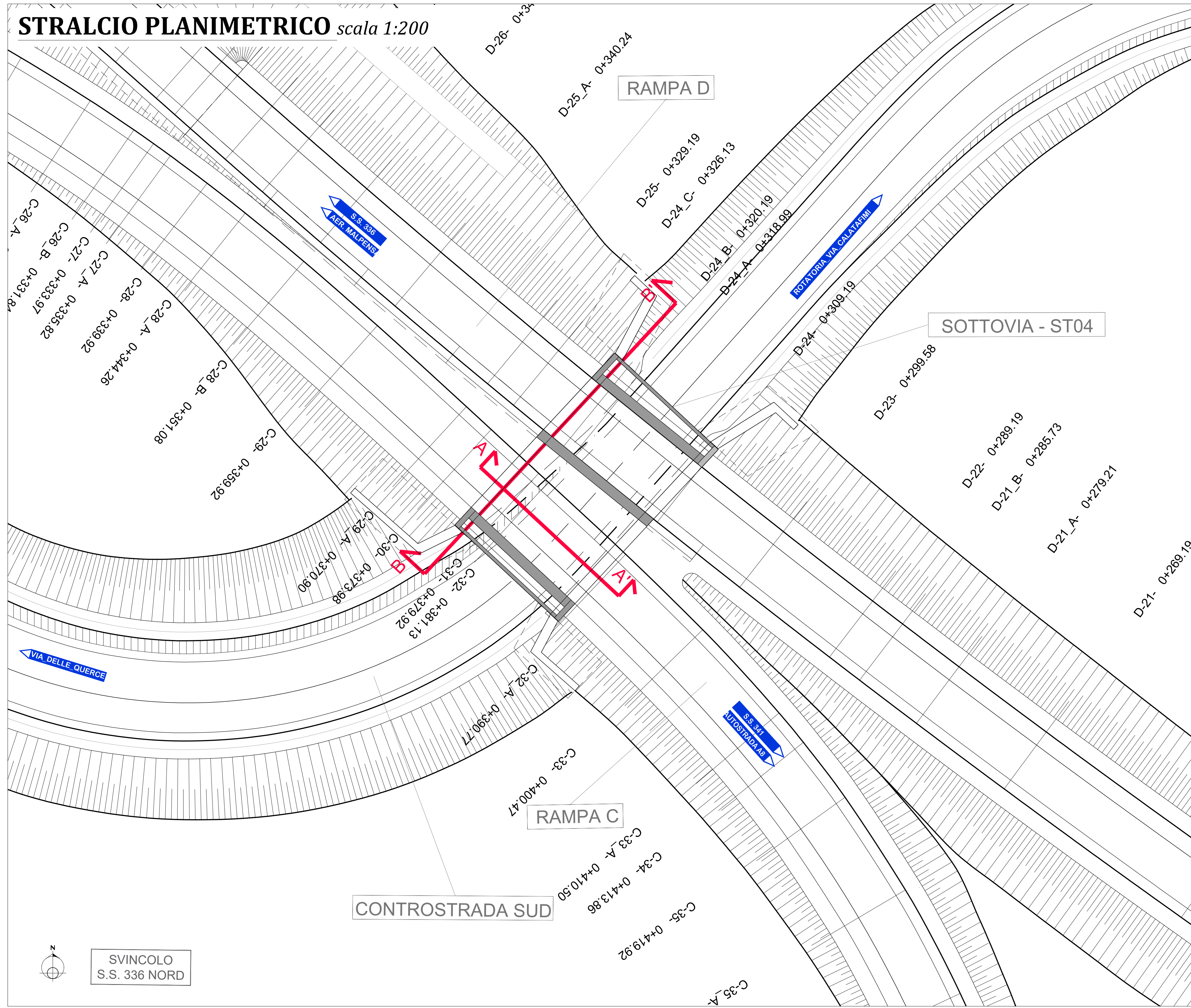
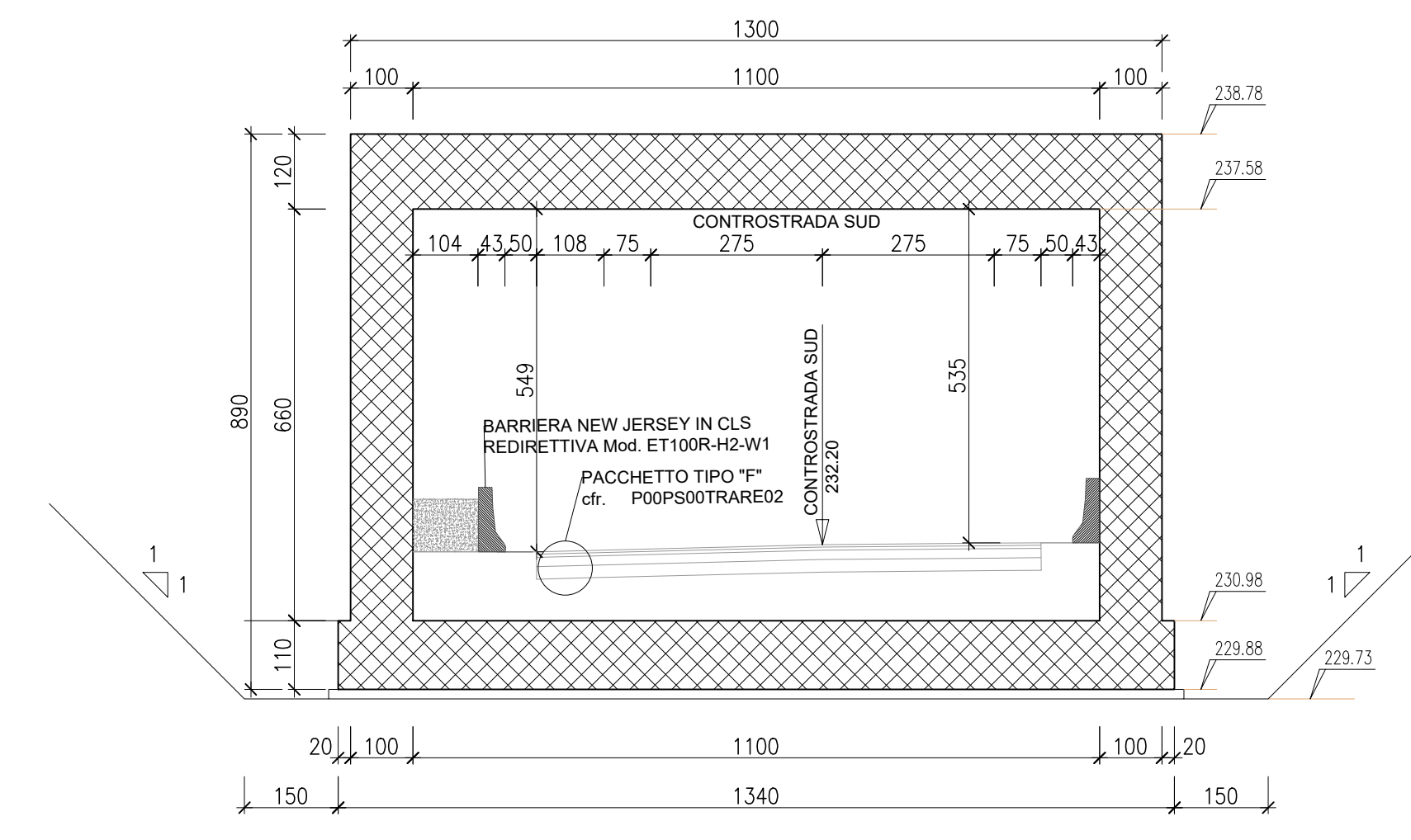


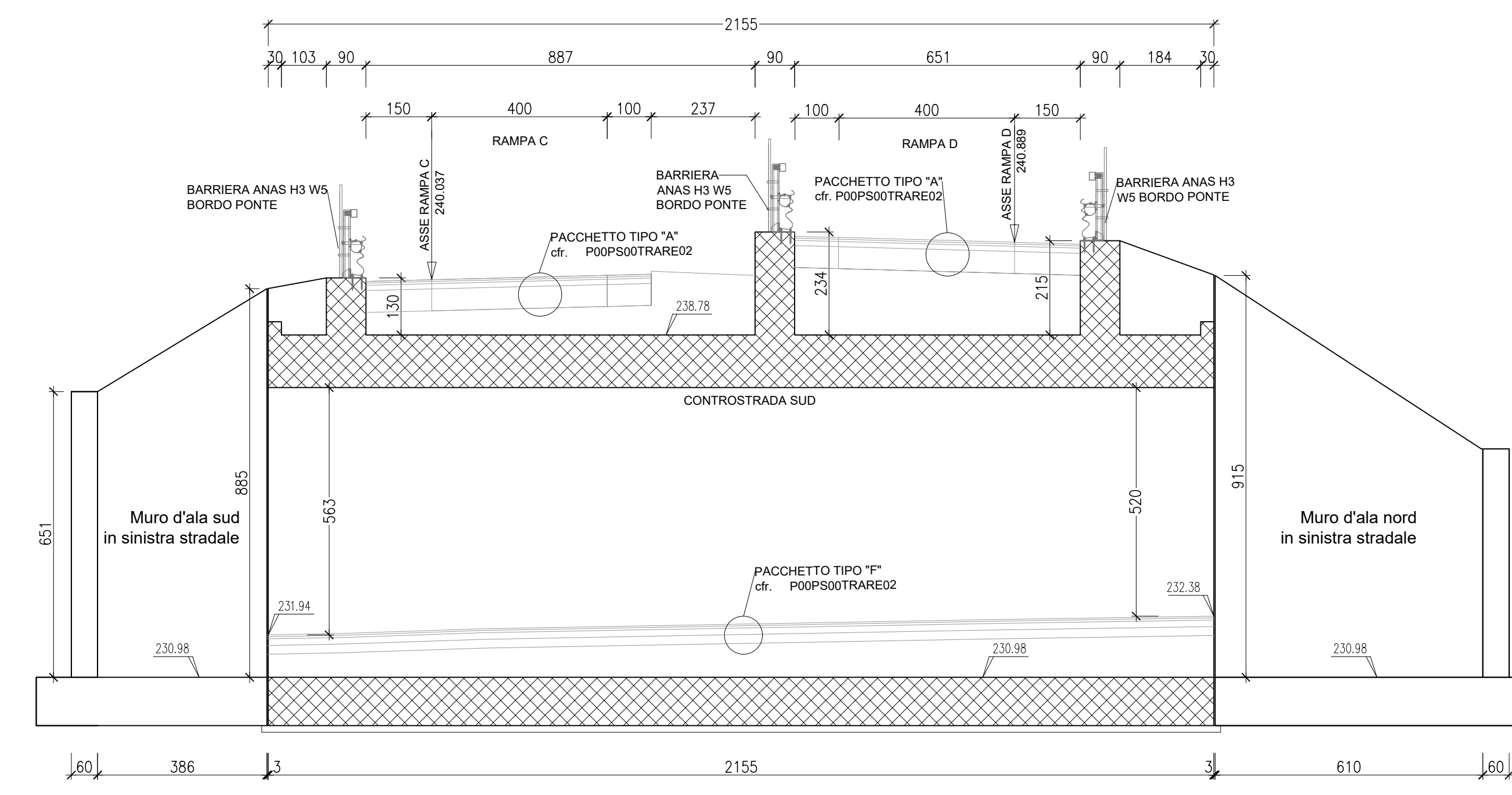
**STRALCIO PLANIMETRICO** scala 1:200



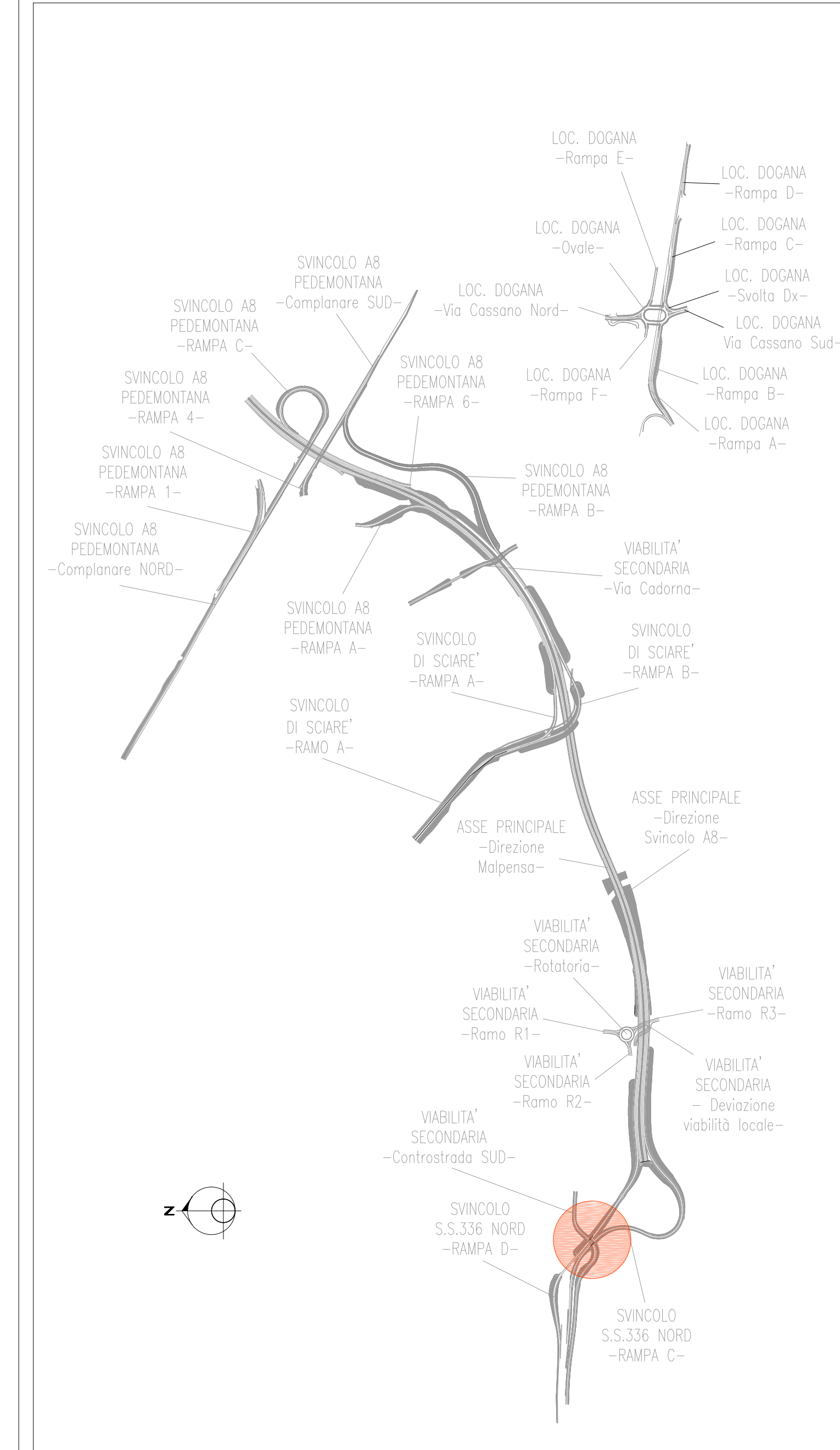
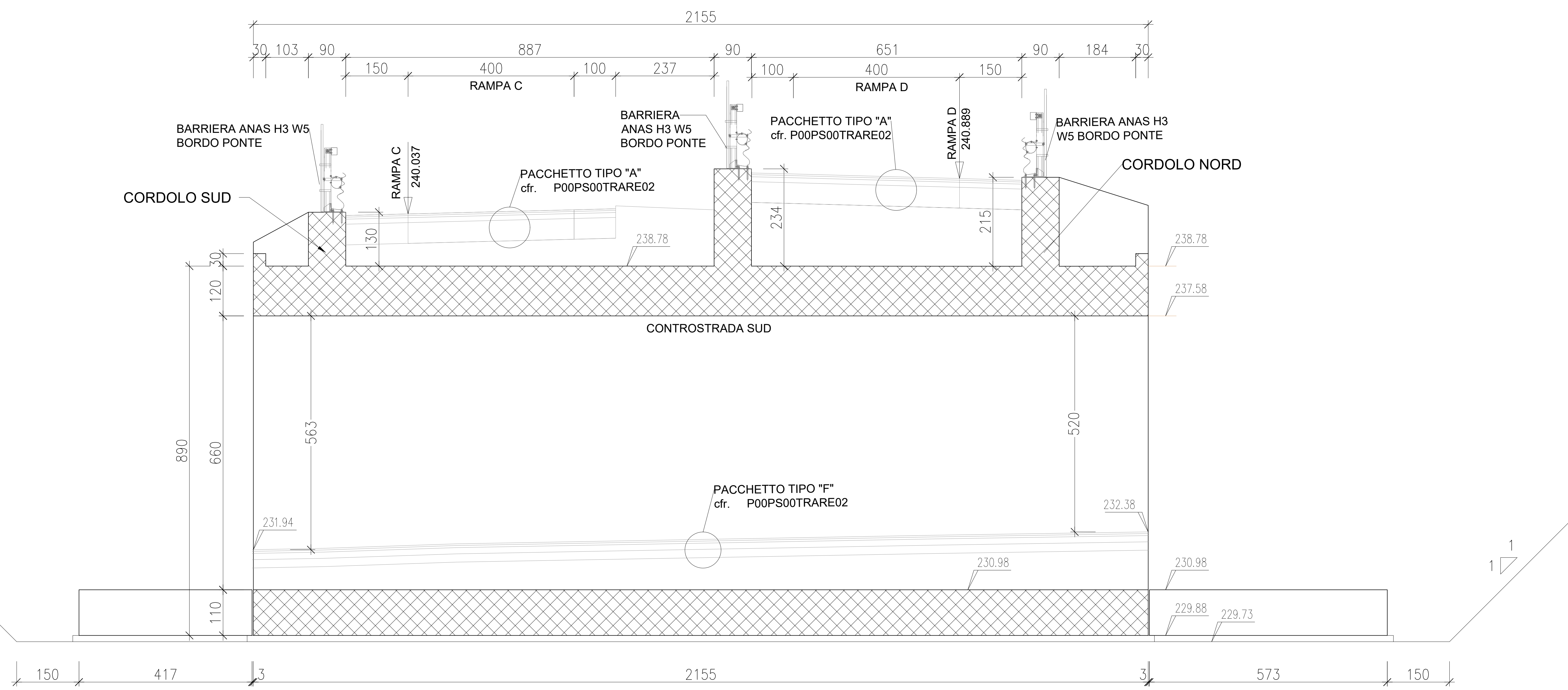
**SEZIONE A - A'**  
scala 1:100



**SEZIONE B - B' CON MURI D'ALA**  
scala 1:100



**SEZIONE B - B'**  
scala 1:50



**anas** ANAS S.p.A.  
Direzione Progettazione e Realizzazione Lavori

NUOVA S.S. 341 "GALLARATESE" - TRATTO DA SAMARATE A CONFINE  
CON LA PROVINCIA DI NOVARA - TRATTO NORD  
**STRALCIO FUNZIONALE DAL KM 6+500 (SVINCOLO S.S. 336 NORD)  
AL KM 8+844 (SVINCOLO AUTOSTRADA A8)  
"BRETTELLA DI GALLARATE"**

**PROGETTO ESECUTIVO**

STUDIO CORONA	ING. RENATO DEL PRETE	ECOPLAN	EG
ING. VITTORIO BIGNARDI	ING. RENATO DEL PRETE	ING. MARCO FERRARI	ING. GIANFRANCO RANIERI
ING. RENATO DEL PRETE	ING. RENATO DEL PRETE	ING. MARCO FERRARI	ING. GIANFRANCO RANIERI
ING. RENATO DEL PRETE	ING. RENATO DEL PRETE	ING. MARCO FERRARI	ING. GIANFRANCO RANIERI

<b>HL 005</b>		<b>H-PROGETTO STRUTTURALE-OPERE PRINCIPALI</b>	
HL-SOTTOVIA ST04 - SVINCOLO S336 - CONTRORADRA SUD		Profilo e sezioni trasversali - Tav. 1 di 2	
CODICE PROGETTO	NOV FILE	REVISIONE	SCALA
M1533	HL005-S01ST01STRD01_A.dwg	A	varie
D			
C			
B			
A	EMMISSIONE	OTTOBRE 2020	ING. AURORA LUISI
REV.	DESCRIZIONE	DATA	REDDATO
			ING. VALERIO BAIETTI
			ING. RENATO DEL PRETE
			APPROVATO