

PIANTA COPERTURA E MURI - Armatura

scala 1:50

Sviluppi posizioni 64a e 65a

scala 1:50

Sviluppi posizioni 74a e 75a

scala 1:50

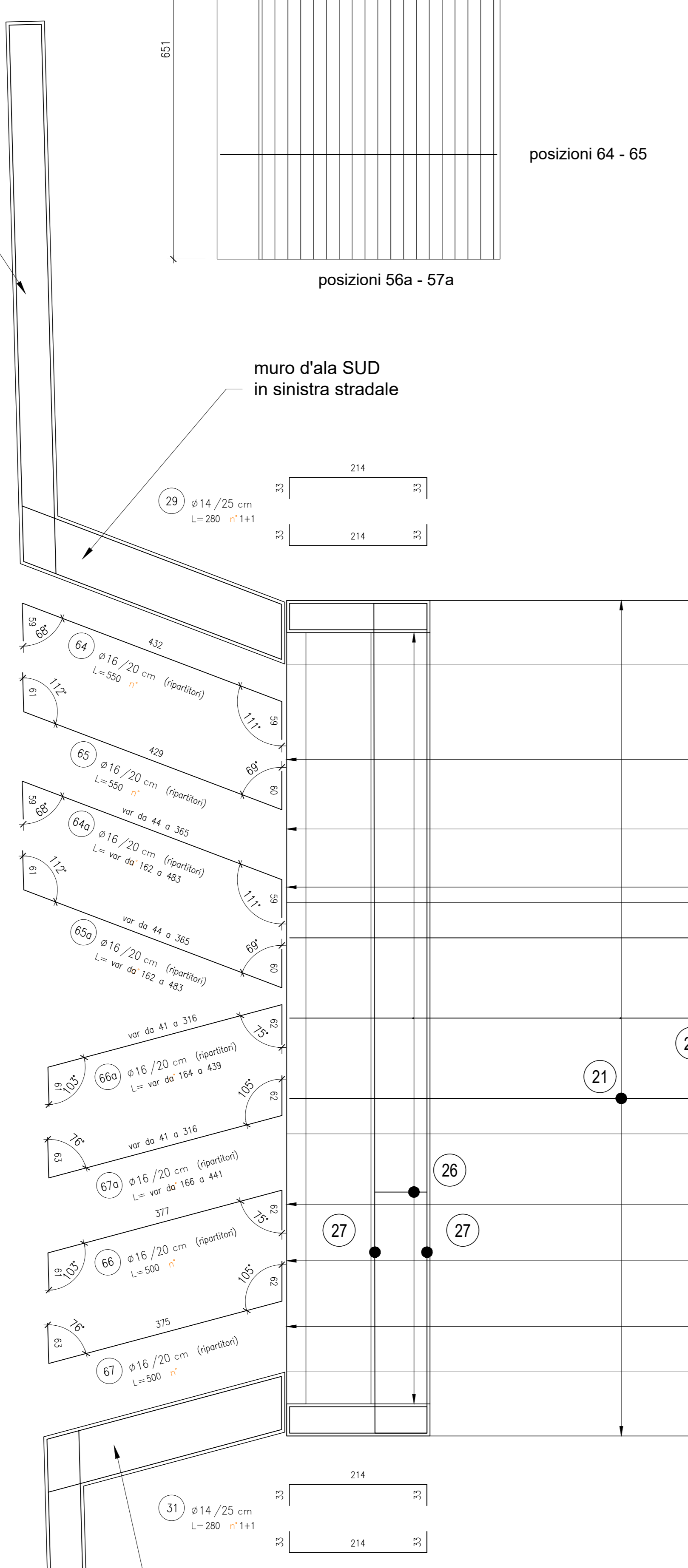
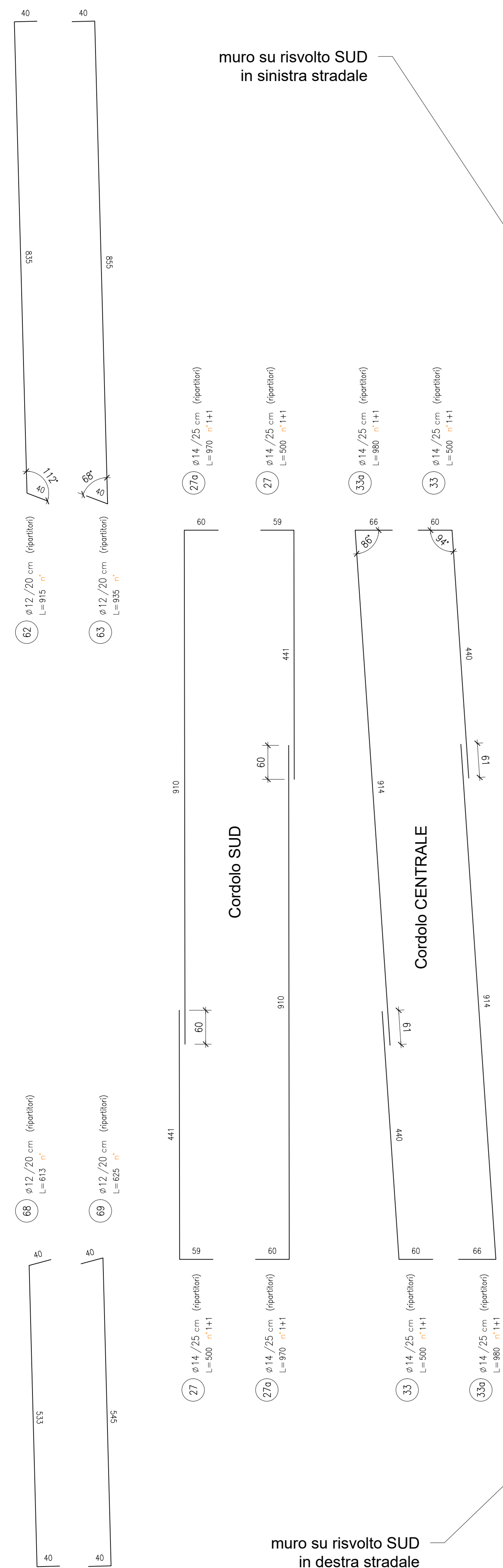
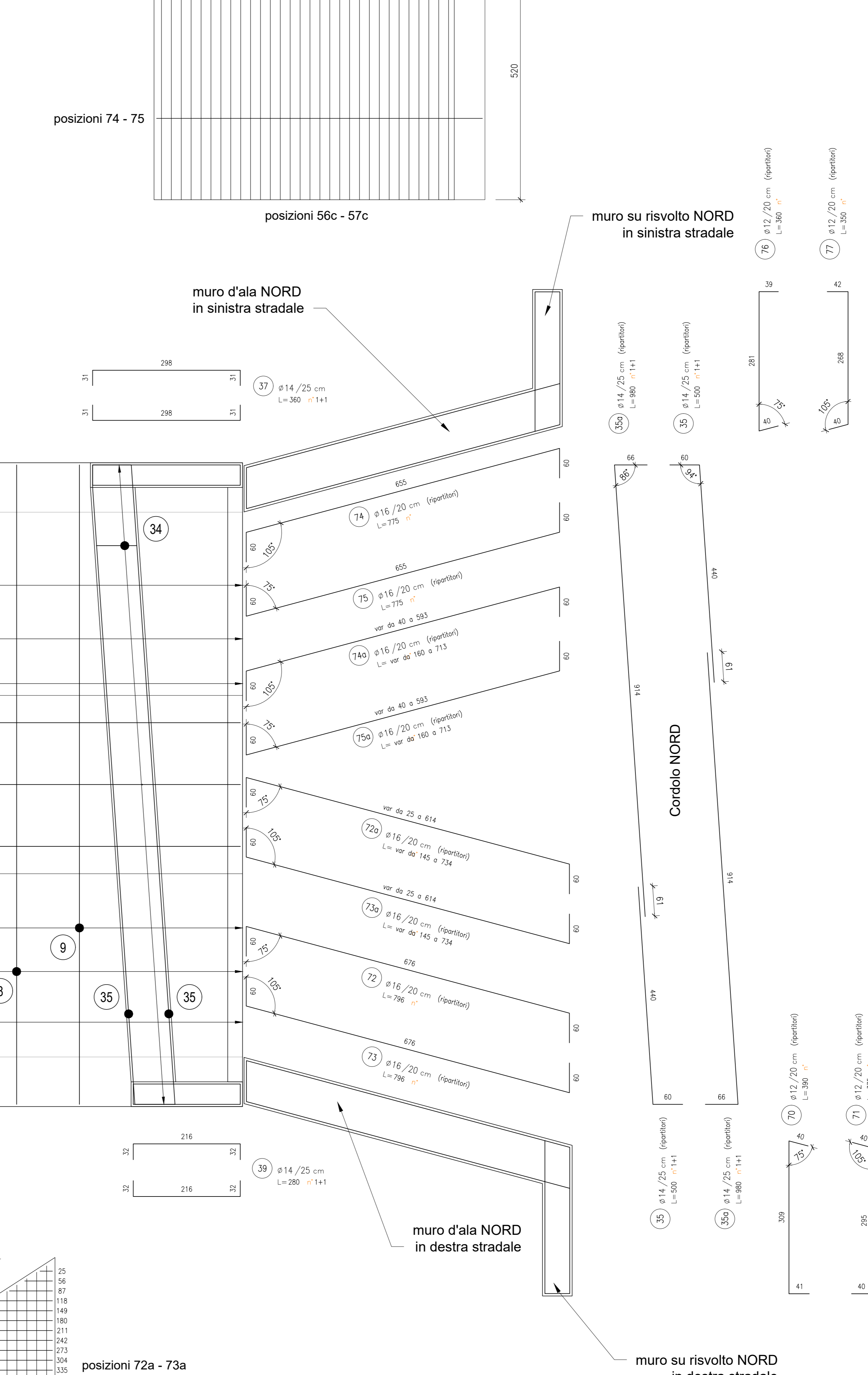


TABELLA FERRI

POS.	Num.	Ø (mm)	Lunghezza (m)	TOTALE (m)	PESO (Kg)
27	12	14	500	60.00	72.50
27a	12	14	970	116.40	140.66
29	12	14	280	33.60	40.80
31	8	14	280	22.40	27.07
33	18	14	500	90.00	108.76
33a	18	14	980	176.40	213.16
35	18	14	500	90.00	108.76
35a	18	14	980	176.40	213.16
37	18	14	360	64.80	78.31
39	14	14	280	39.20	47.37
62	33	12	915	301.95	268.08
63	33	12	935	308.55	273.83
64	33	16	950	181.50	286.47
64a	11	16	322	35.42	55.90
65	33	16	950	181.50	286.47
65a	11	16	322	35.42	55.90
66	32	16	900	180.00	252.53
Totale Kg =					2529.64

TABELLA FERRI

POS.	Num.	Ø (mm)	Lunghezza (m)	TOTALE (m)	PESO (Kg)
66a	10	16	302	30.20	47.67
67	32	16	500	160.00	252.53
67a	10	16	304	30.40	47.98
68	32	12	613	196.16	174.15
69	32	12	625	200.00	177.56
70	26	12	390	101.40	90.02
71	26	12	375	97.50	86.56
72	26	16	796	206.96	326.65
72a	20	16	440	88.00	138.89
73	26	16	796	206.96	326.65
73a	20	16	440	88.00	138.89
74	26	16	775	201.50	318.03
74a	19	16	437	83.03	131.05
75	26	16	775	201.50	318.03
75a	19	16	437	83.03	131.05
76	26	12	300	93.00	83.10
77	26	12	350	91.00	80.79
Totale Kg =					2869.63

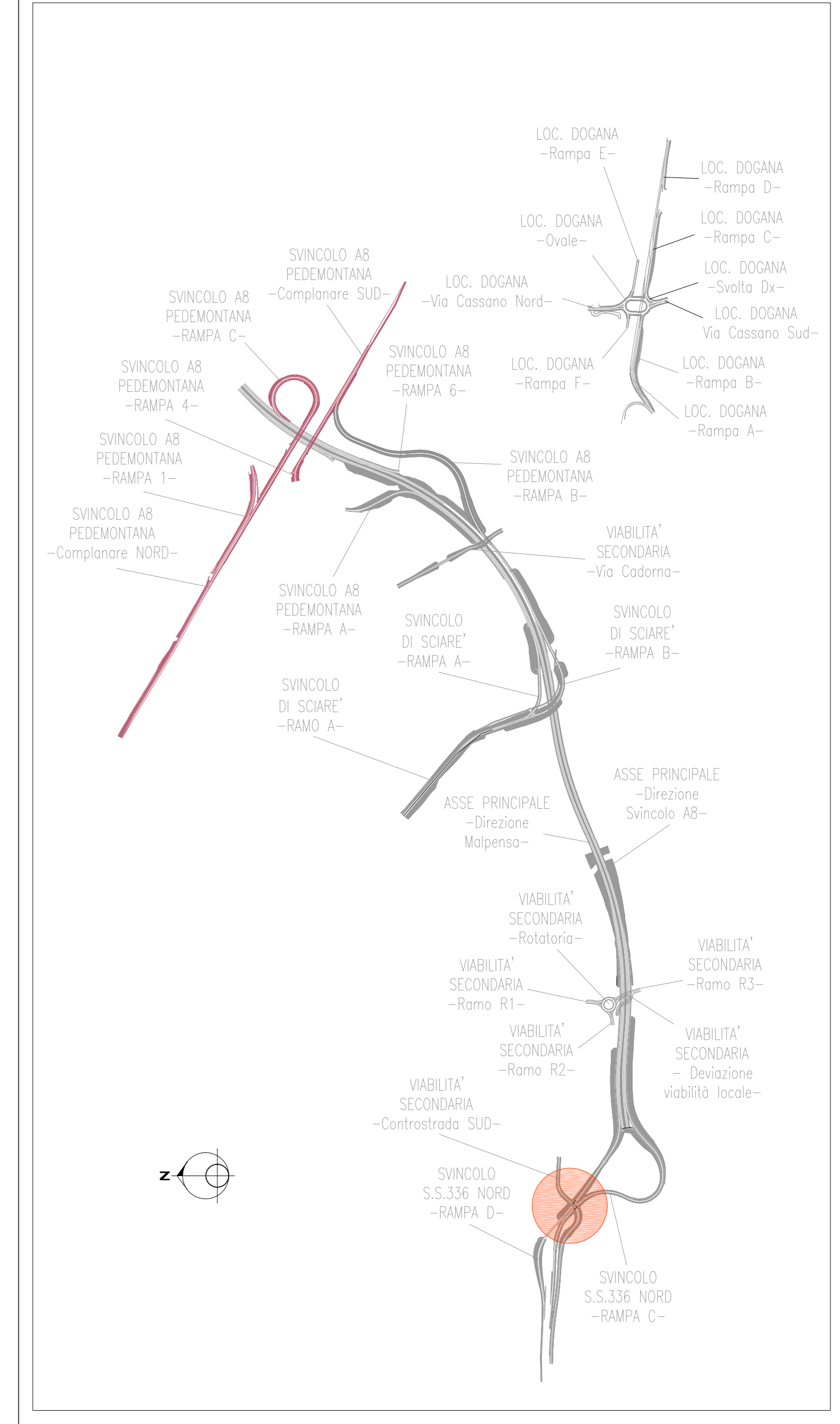
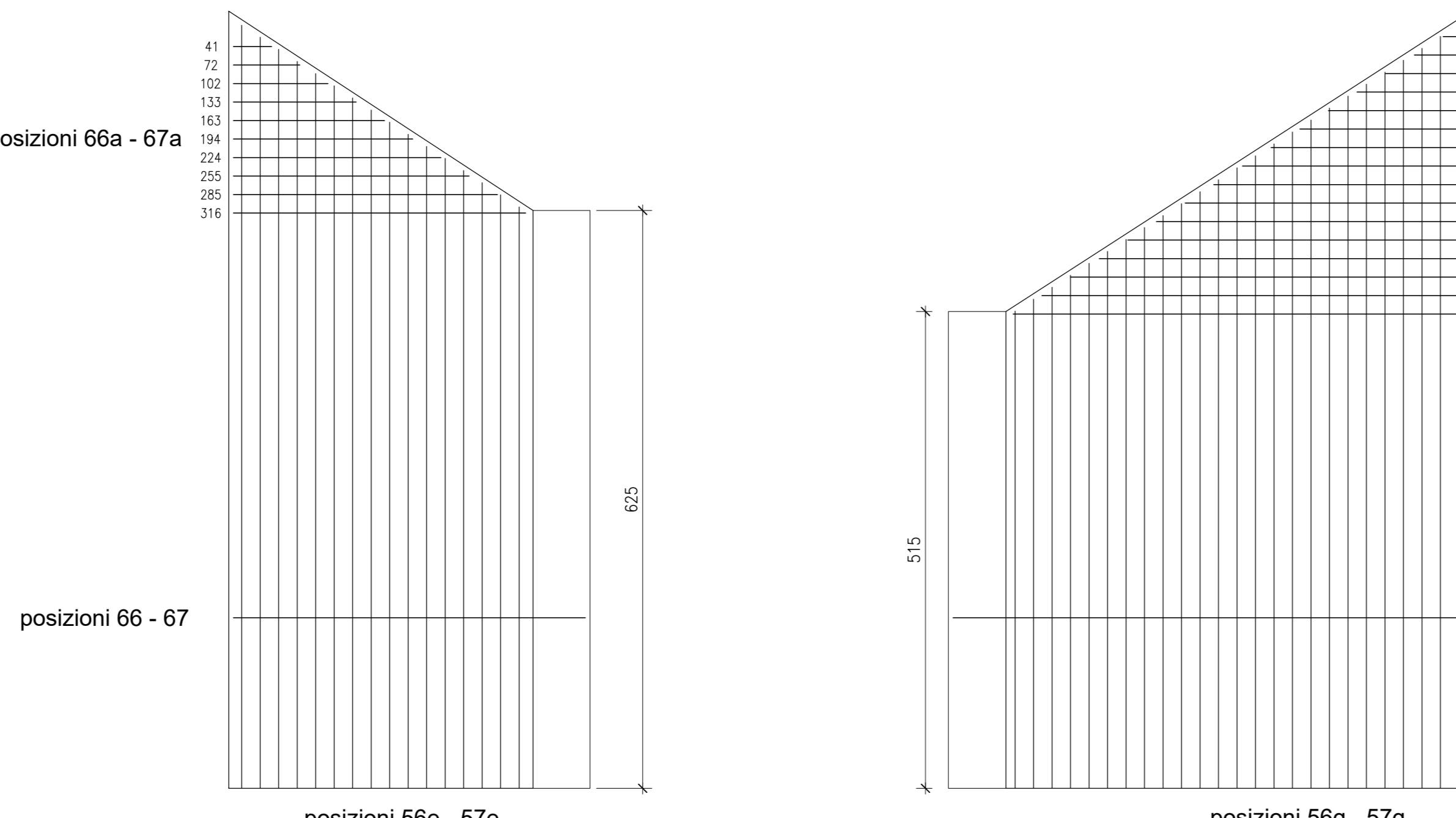
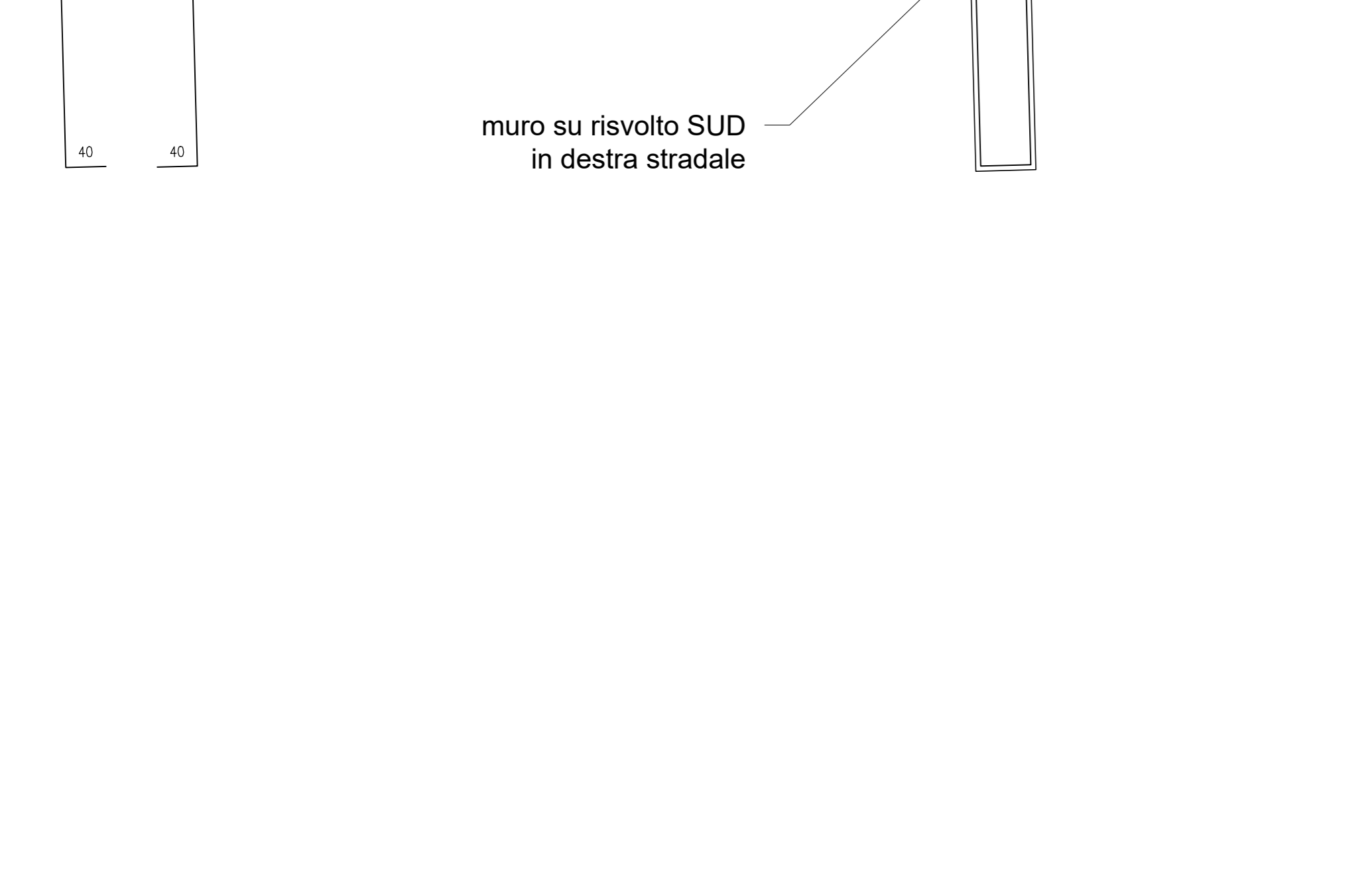


Sviluppi posizioni 66a e 67a

scala 1:50

Sviluppi posizioni 72a e 73a

scala 1:50



ANAS S.p.A.
 Direzione Progettazione e Realizzazione Lavori

NUOVA S.S. 341 "GALLARATESE" - TRATTO DA SAMARATE A CONFINE CON LA PROVINCIA DI NOVARA - TRATTO NORD
STRALCIO FUNZIONALE DAL KM 6+500 (SVINCOLO S.S. 336 NORD) AL KM 8+844 (SVINCOLO AUTOSTRADALE A8) "BRETTELLA DI GALLARATE"

PROGETTO ESECUTIVO

STUDIO CORONA	ING. RENATO DEL PRETE	ECOPLAN	EG
UNING	SETAC	ARKE	DOTT. GEOL. DANIO GIULIO
GA&M	Prof. Ing. Luigi MONTESI	Prof. Ing. Carlo LINO MONTERISI	Prof. Ing. Giancarlo RANIERI

VISTO IL RESPONSABILE DEL PROCEDIMENTO
 RESPONSABILE INTEGRAZIONE DELLE PREVISIONI SPECIFICHE
 IL PROGETTISTA FIRMATARIO DELLA PRESTAZIONE
 GEOLOGO
 COORDINATORE DELLA SICUREZZA IN FASE DI PROGETTAZIONE

HL 014
H-PROGETTO STRUTTURALE-OPERE PRINCIPALI
HL-SOTTOVIA ST04 - SVINCOLO S3336 - CONTROSTRADA SUD
 Armatura Scatolare - Tav. 4 di 6

CODICE PROGETTO	NUM. FILE	REVISIONE	SCALA
M1533	HL014-S01ST01STRAR04_B.dwg	B	1:50
PROGETTO	LIV. PROG.	N. PROG.	
D			
C			
A	EMMISSIONE A SEGUITO DI ISTRUTTORIA INTERNA ANAS	OTTOBRE 2020	ING. DANIELE TUPPITI
B	EMMISSIONE	LUGLIO 2020	ING. DANIELE TUPPITI
REV.	DESCRIZIONE	DATA	REDDATO
			VERIFICATO
			APPROVATO