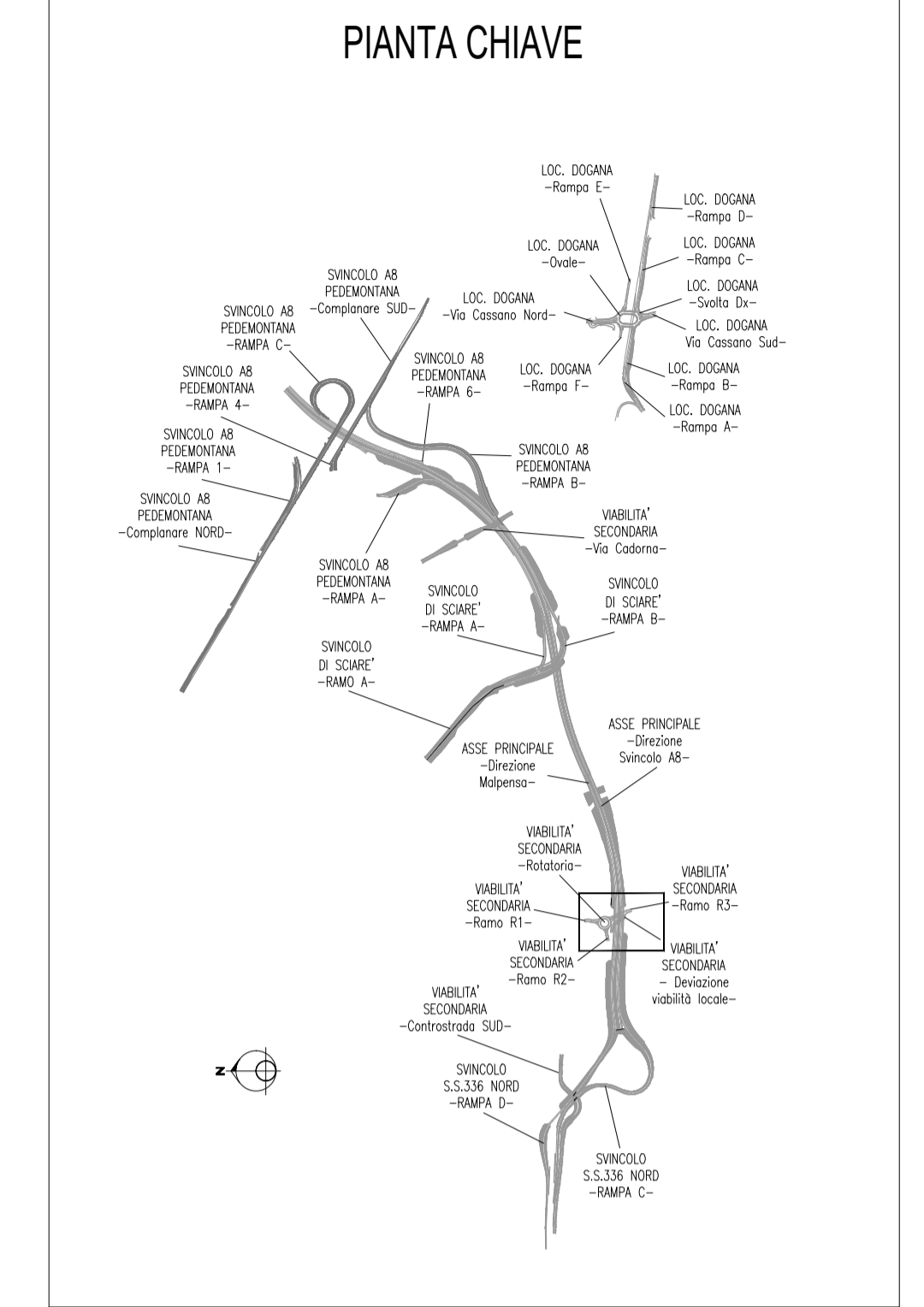



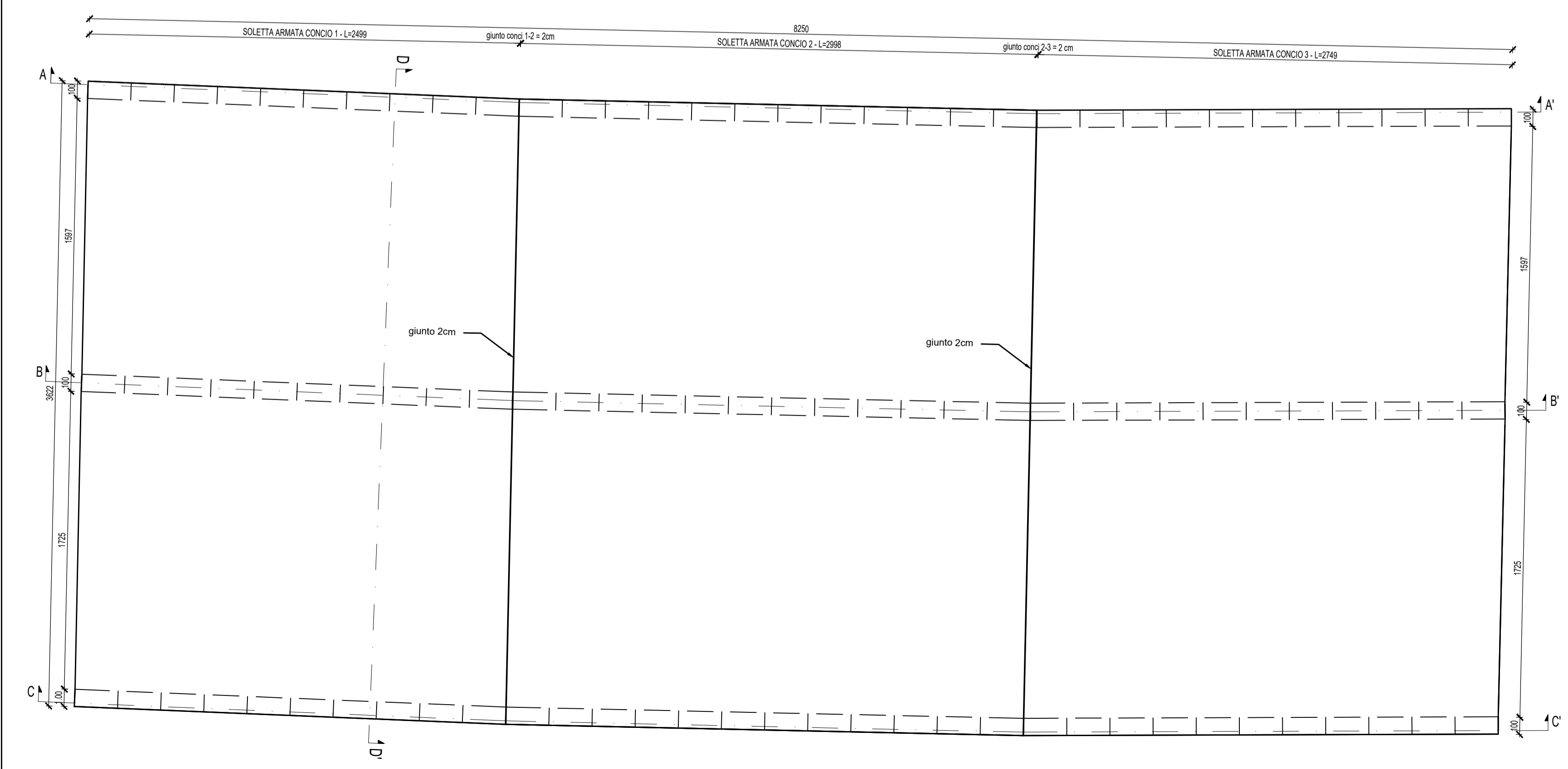
COORDINATE DI TRACCIAMENTO DIAFRAMMI

PARTE DESTRA			
DIAF.	X	Y	
1	120260.023	240904.606	INTERNO INIZIO
1	120262.521	240904.503	INTERNO FINE
2	120262.521	240904.503	INTERNO INIZIO
2	120265.019	240904.400	INTERNO FINE
3	120265.019	240904.400	INTERNO INIZIO
3	120267.517	240904.297	INTERNO FINE
4	120267.517	240904.297	INTERNO INIZIO
4	120270.015	240904.194	INTERNO FINE
5	120270.015	240904.194	INTERNO INIZIO
5	120272.513	240904.091	INTERNO FINE
6	120272.513	240904.091	INTERNO INIZIO
6	120275.011	240903.988	INTERNO FINE
7	120275.011	240903.988	INTERNO INIZIO
7	120277.508	240903.885	INTERNO FINE
8	120277.508	240903.885	INTERNO INIZIO
8	120280.006	240903.782	INTERNO FINE
9	120280.006	240903.782	INTERNO INIZIO
9	120282.504	240903.679	INTERNO FINE
10	120282.504	240903.679	INTERNO INIZIO
10	120285.002	240903.576	INTERNO FINE
11	120285.002	240903.576	INTERNO INIZIO
11	120287.501	240903.521	INTERNO FINE
12	120287.501	240903.521	INTERNO INIZIO
12	120290.001	240903.467	INTERNO FINE
13	120290.001	240903.467	INTERNO INIZIO
13	120292.500	240903.413	INTERNO FINE
14	120292.500	240903.413	INTERNO INIZIO
14	120295.000	240903.359	INTERNO FINE
15	120295.000	240903.359	INTERNO INIZIO
15	120297.499	240903.305	INTERNO FINE
16	120297.499	240903.305	INTERNO INIZIO
16	120299.999	240903.251	INTERNO FINE
17	120299.999	240903.251	INTERNO INIZIO
17	120302.498	240903.197	INTERNO FINE
18	120302.498	240903.197	INTERNO INIZIO
18	120304.997	240903.143	INTERNO FINE
19	120304.997	240903.143	INTERNO INIZIO
19	120307.497	240903.088	INTERNO FINE
20	120307.497	240903.088	INTERNO INIZIO
20	120309.996	240903.034	INTERNO FINE
21	120309.996	240903.034	INTERNO INIZIO
21	120312.496	240902.980	INTERNO FINE
22	120312.496	240902.980	INTERNO INIZIO
22	120314.995	240902.926	INTERNO FINE
23	120314.995	240902.926	INTERNO INIZIO
23	120317.495	240902.872	INTERNO FINE
24	120317.495	240902.872	INTERNO INIZIO
24	120319.995	240902.818	INTERNO FINE
25	120319.995	240902.818	INTERNO INIZIO
25	120322.495	240902.764	INTERNO FINE
26	120322.495	240902.764	INTERNO INIZIO
26	120324.995	240902.710	INTERNO FINE
27	120324.995	240902.710	INTERNO INIZIO
27	120327.495	240902.656	INTERNO FINE
28	120327.495	240902.656	INTERNO INIZIO
28	120329.995	240902.602	INTERNO FINE
29	120329.995	240902.602	INTERNO INIZIO
29	120332.495	240902.548	INTERNO FINE
30	120332.495	240902.548	INTERNO INIZIO
30	120334.995	240902.494	INTERNO FINE
31	120334.995	240902.494	INTERNO INIZIO
31	120337.495	240902.440	INTERNO FINE
32	120337.495	240902.440	INTERNO INIZIO
32	120339.995	240902.386	INTERNO FINE
33	120339.995	240902.386	INTERNO INIZIO
33	120342.495	240902.332	INTERNO FINE

PLANIMETRIA DIAFRAMMI  
Scala 1:200



PIANTA SOLETTA ARMATA  
Scala 1:200



**ANAS S.p.A.**  
Direzione Progettazione e Realizzazione Lavori

---

**NUOVA S.S. 341 "GALLARATESE" - TRATTO DA SAMARATE A CONFINE  
CON LA PROVINCIA DI NOVARA - TRATTO NORD**

**STRALCIO FUNZIONALE DAL KM 6+500 (SVINCOLO S.S. 336 NORD)  
AL KM 8+844 (SVINCOLO AUTOSTRADA A8)  
"BRETTELLA DI GALLARATE"**

**PROGETTO ESECUTIVO**

	Ing. Valerio Bajetti Direttore del Progetto Tiratura e approvazione n° 20/21	Ing. Renato Del Prete Direttore del Progetto Tiratura e approvazione n° 20/21	Arch. Nicoletta Fratini Direttore del Progetto Tiratura e approvazione n° 20/21
Ing. Renato Vaia Direttore del Progetto Tiratura e approvazione n° 20/21	Prof. Ing. Luigi Monterisi Direttore del Progetto Tiratura e approvazione n° 10/21	Ing. Gioacchino Angarano Direttore del Progetto Tiratura e approvazione n° 20/21	Dot. Geol. Danilo Gallo Direttore del Progetto Tiratura e approvazione n° 20/21

VISTO IL RESPONSABILE DEL PROCEDIMENTO    RESPONSABILE DELLE PRESTAZIONI SPECIALISTICHE    IL PROGETTISTA FIRMATARIO DELLA PRESTAZIONE    GEOLOGO    COORDINATORE DELLA SICUREZZA IN FASE DI PROGETTAZIONE

Dot. Ing. Giancarlo LUONGO    Ing. Valerio BAJETTI    Prof. Ing. Geol. LUIGI MONTERISI    Ing. Gaetano RANIERI

---

**HO002**

**H-PROGETTO STRUTTURALE OPERE PRINCIPALI  
HO - GA05 - GALLERIA ARTIFICIALE PROG. 6+840**  
Planimetria Diaframmi e Tracciamento - Pianta soletta fondazione stradale

CODICE PROGETTO	NOME FILE	REVISIONE	SCALA:
PROGETTO: <b>M1533</b> E: <b>1801</b>	HO002_P00GA01STRDIO1_A.dwg	<b>A</b>	<b>1:200</b>
PROGETTO: <b>M1533</b> E: <b>1801</b>	CODICE ELAB: <b>P00GA01STRDIO1</b>		

D			
C			
B			
A	EMISSIONE	MARZO 2021	PROF. ING. LUIGI MONTERISI
REV.	DESCRIZIONE	DATA	REDDATTO
			ING. VALERIO BAJETTI
			ING. RENATO DEL PRETE
			VERIFICATO
			APPROVATO