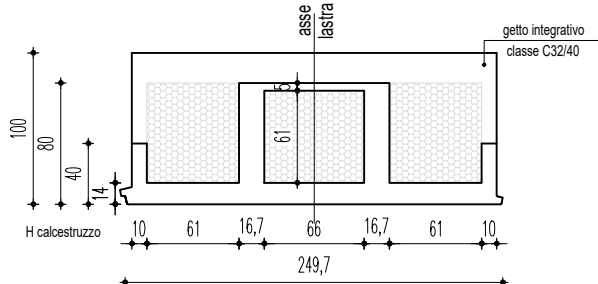
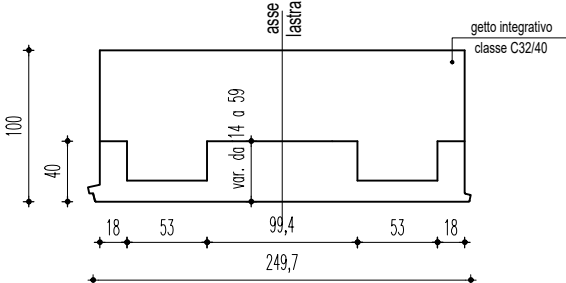


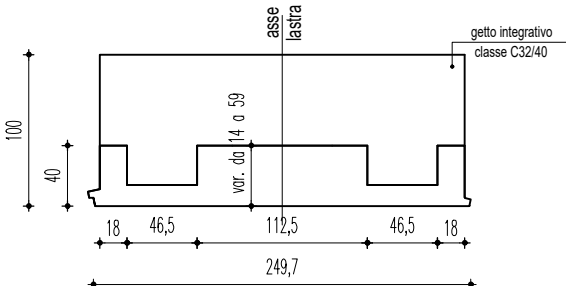
Carpenteria impalcato in mezzera Luce netta 15,97 e 17,25 tipo MD 80+20  
Scala 1:50



Carpenteria impalcato in testata Luce netta 15,97 tipo MD 80+20  
Scala 1:50



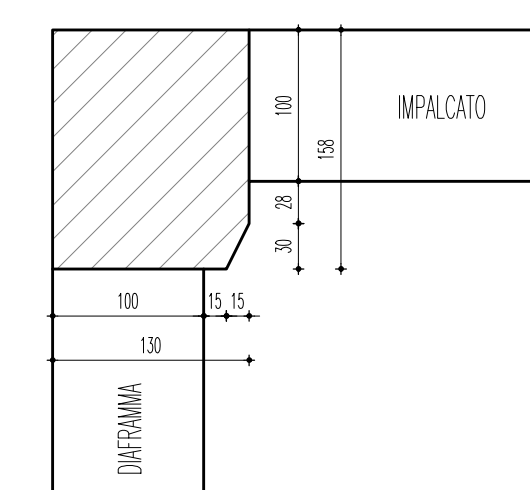
Carpenteria impalcato in testata Luce netta 17,25 tipo MD 80+20  
Scala 1:50



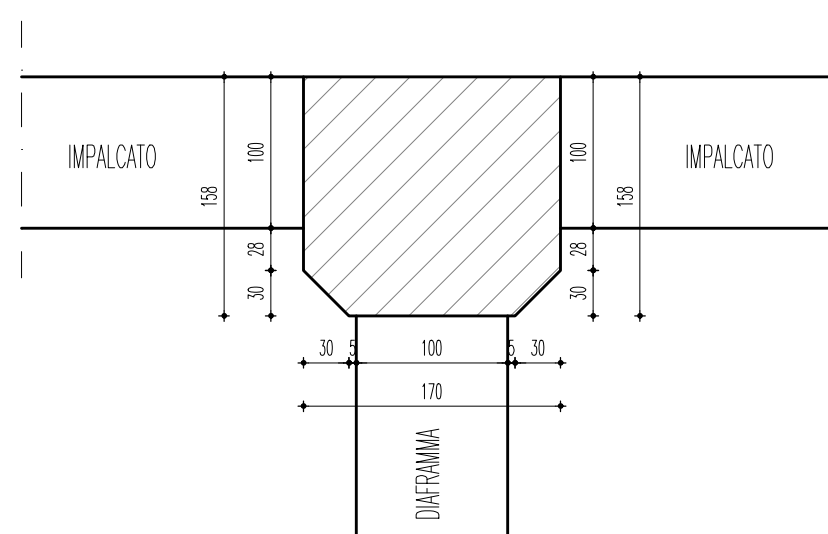
Coordinate di Tracciamento

TRACCIAMENTO COPERTURA			
PUNTO	X	Y	
P1	120280.786	240939.819	VERTICE IMPALCATO CONCIO 1 IN SX
P2	120285.755	240938.789	VERTICE IMPALCATO CONCIO 1 IN SX
P3	120285.775	240938.789	VERTICE IMPALCATO CONCIO 2 IN SX
P4	120315.748	240938.139	VERTICE IMPALCATO CONCIO 2 IN SX
P5	120315.768	240938.139	VERTICE IMPALCATO CONCIO 3 IN SX
P6	120343.258	240938.225	VERTICE IMPALCATO CONCIO 3 IN SX
P7	120342.498	240902.013	VERTICE IMPALCATO CONCIO 3 IN DX
P8	120314.983	240901.926	VERTICE IMPALCATO CONCIO 2 IN DX
P9	120314.963	240901.926	VERTICE IMPALCATO CONCIO 2 IN DX
P10	120284.990	240902.576	VERTICE IMPALCATO CONCIO 2 IN DX
P11	120284.970	240902.576	VERTICE IMPALCATO CONCIO 1 IN DX
P12	120259.982	240903.807	VERTICE IMPALCATO CONCIO 1 IN DX

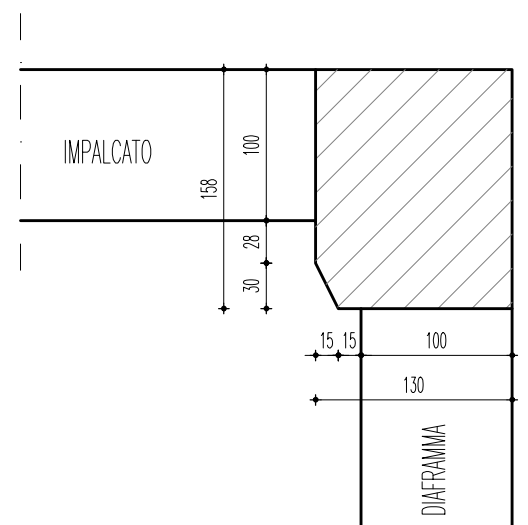
Sezione E-E' trave di correa su Diaframmi parte sinistra  
Scala 1:50



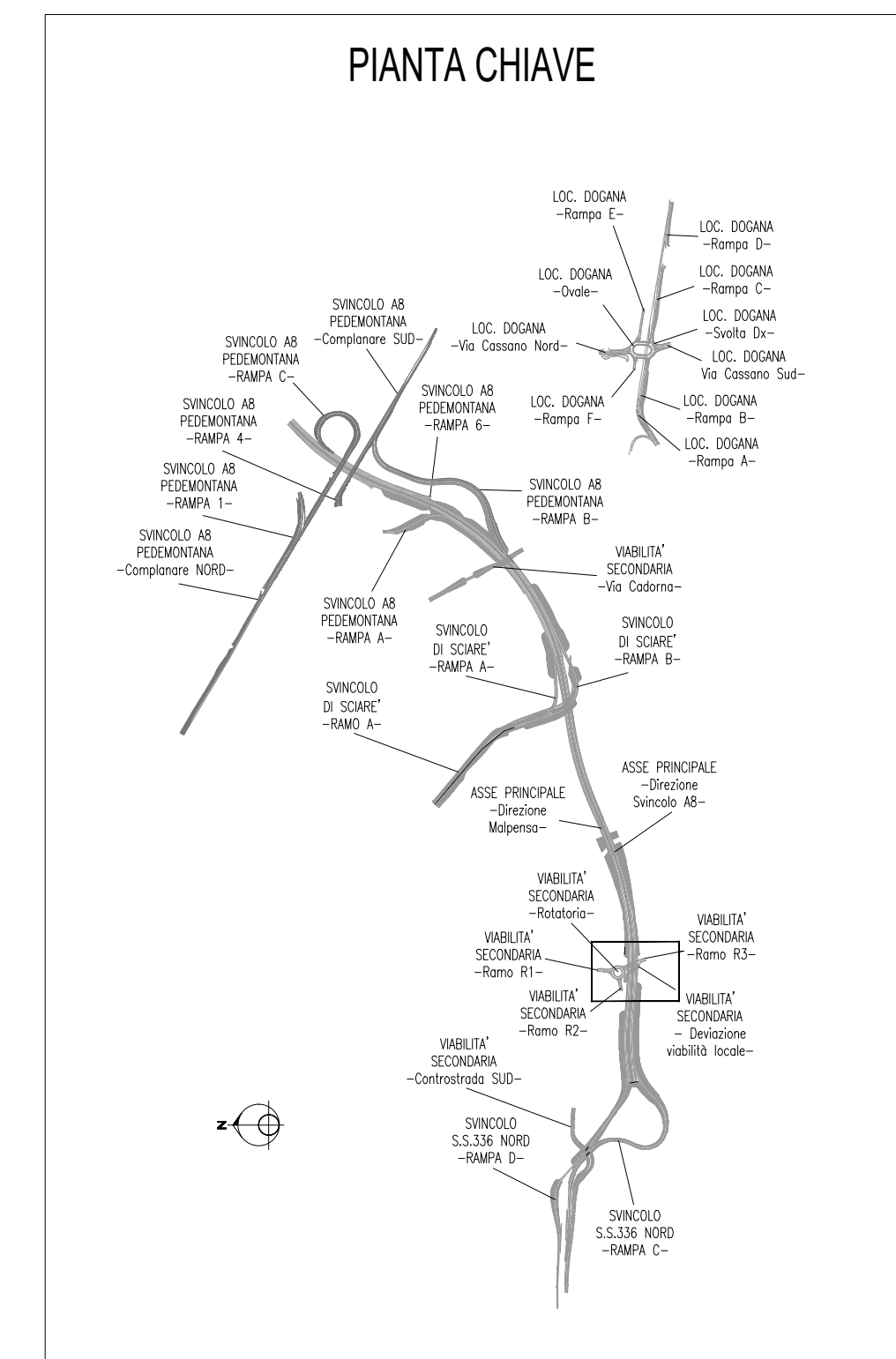
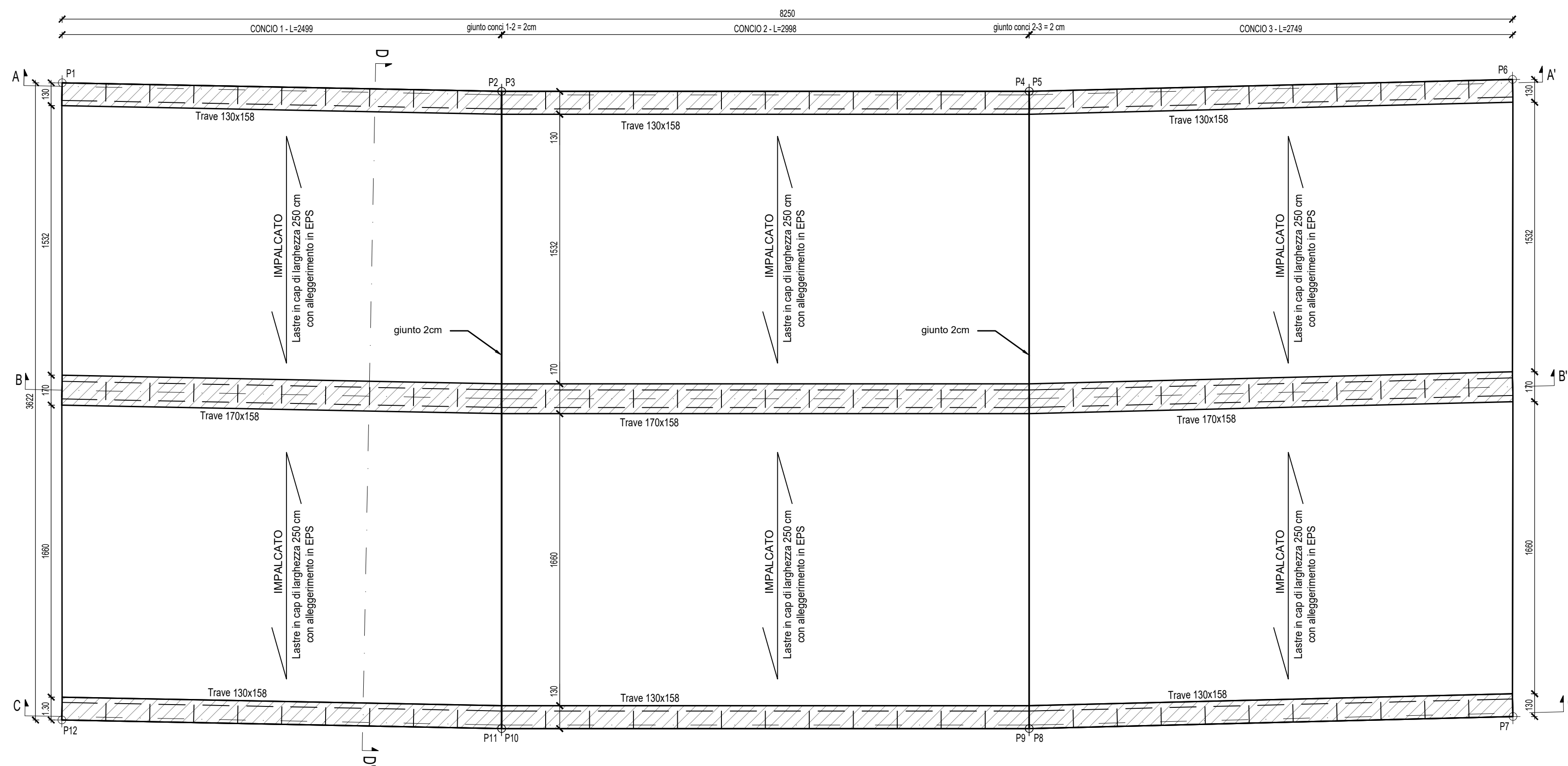
Sezione E-E' trave di correa su Diaframmi parte centrale  
Scala 1:50



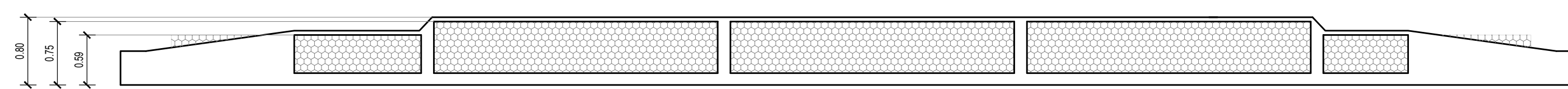
Sezione E-E' trave di correa su Diaframmi parte destra  
Scala 1:50



PLANIMETRIA Scala 1:200


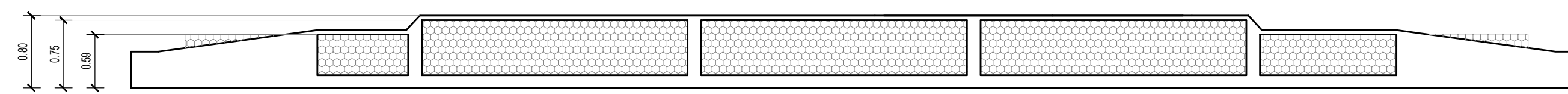


Luce netta 17,25 m



Lunghezza EPS e posizione traversi  
Scala 1:50

Luce netta 15,97 m



Sezione longitudinale Travi di correa  
Scala 1:200



NUOVA S.S. 341 "GALLARATESE" - TRATTO DA SAMARATE A CONFINE  
CON LA PROVINCIA DI NOVARA - TRATTO NORD  
STRALCIO FUNZIONALE DAL KM 6+500 (SVINCOLO S.S. 336 NORD)  
AL KM 8+844 (SVINCOLO AUTOSTRADA A8)  
"BRETTELLA DI GALLARATE"

PROGETTO ESECUTIVO

STUDIO CORONA	ING. RENATO DEL PRETE	ECOPLAN	GG
ING. VALERIO BAJETTI	ING. RENATO DEL PRETE	ARCH. NICOLA FRATTINI	ING. GABRIELE INCONCI
UNING	SETAC	ARKE	DOTT. GEOL. DANILLO GALLO
ING. RENATO VARRI	PROF. ING. LUIGI MONTERISI	ING. GIOACCHINO ANGARANO	DOTT. GEOL. DANILLO GALLO
VISTO IL RESPONSABILE DEL PROCEDIMENTO	RESPONSABILE DELLE PRESTAZIONI SPECIALISTICHE	IL PROGETTISTA FIRMATARIO DELLA PRESTAZIONE	GEOLOGO
Dott. Ing. Giancarlo LUONGO	Ing. Renato DEL PRETE	Ing. Valerio BAJETTI	Prof. Ing. Geol. Luigi MONTERISI
			COORDINATORE DELLA SICUREZZA IN FASE DI PROGETTAZIONE
			Ing. Gaetano RANIERI

HO004

H-PROGETTO STRUTTURALE OPERE PRINCIPALI  
HO - GA05 - GALLERIA ARTIFICIALE PROG. 6+840  
Pianta copertura e dettagli lastre in c.a.p.

CODICE PROGETTO	NOME FILE	REVISIONE	SCALA:
PROGETTO	HO004_P00GA01STRCP02_A.dwg		
MI533	E 1801	A	1:50-1:200
D			
C			
B			
A	EMISSIONE	MARZO 2021	PROF. ING. LUIGI MONTERISI
REV.	DESCRIZIONE	DATA	ING. VALERIO BAJETTI
			ING. RENATO DEL PRETE
			VERIFICATO
			APPROVATO