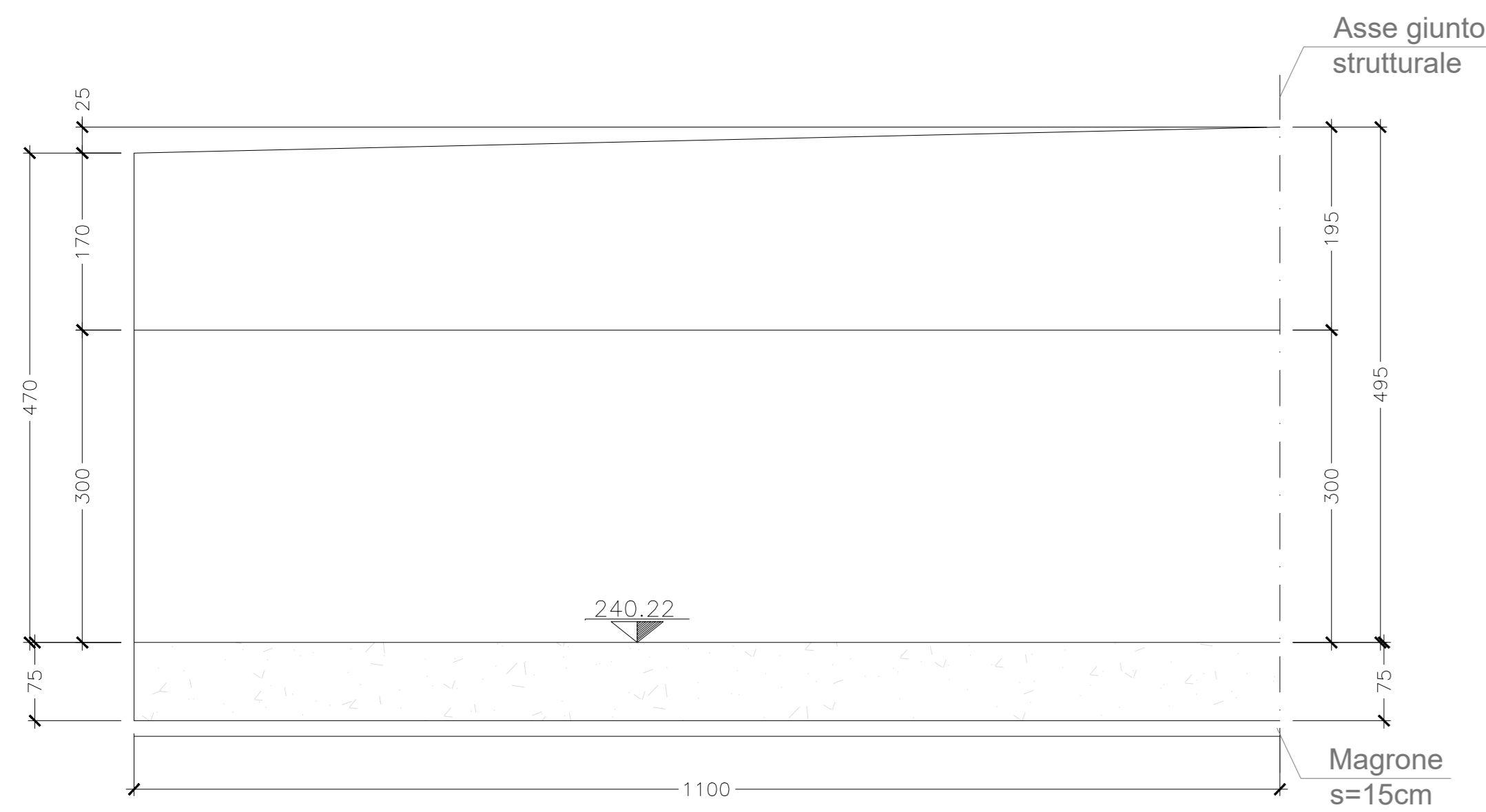


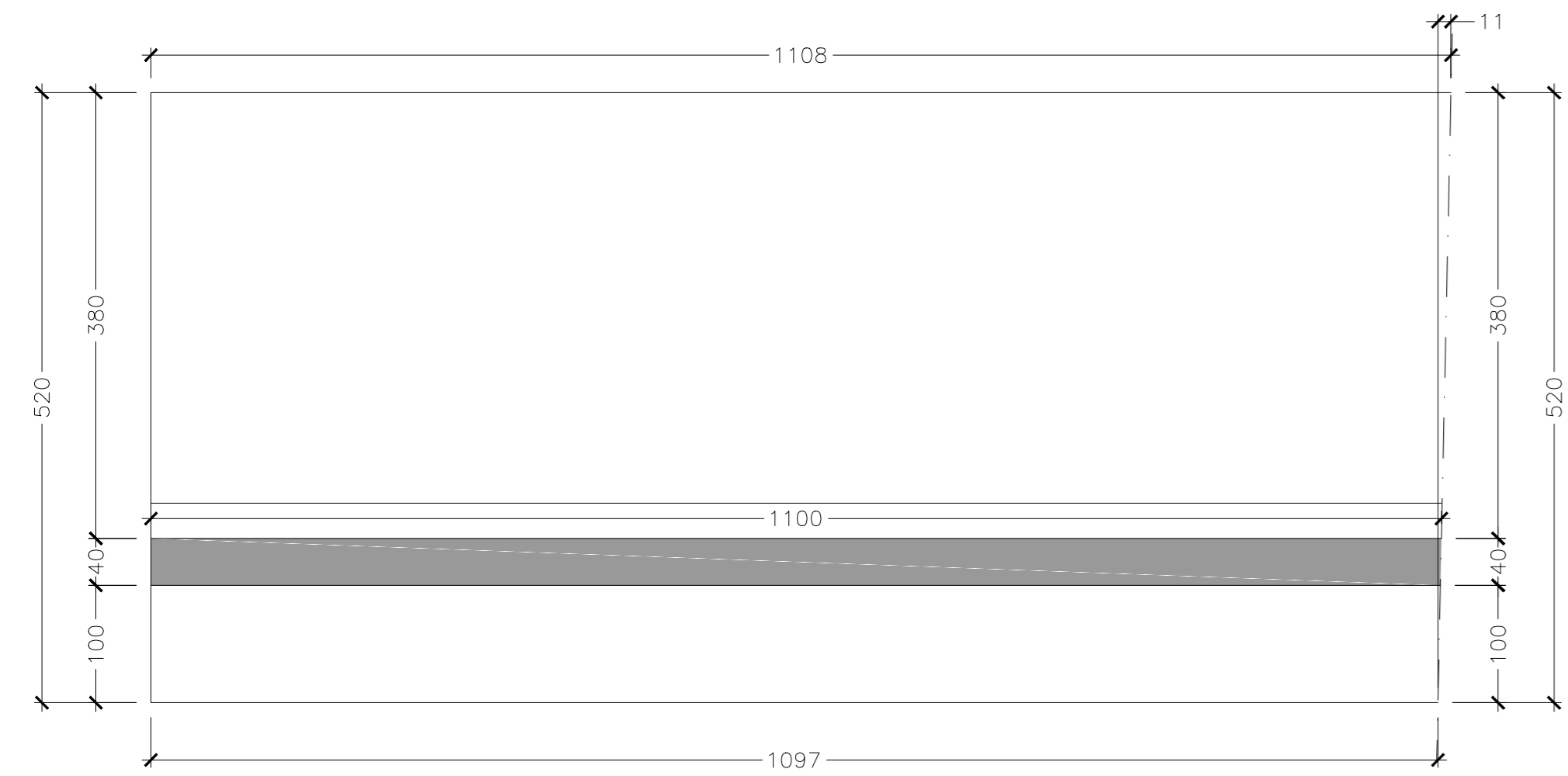
SEZIONE LONGITUDINALE CONCIO A

SCALA 1:50



PIANTA DALL'ALTO CONCIO A

SCALA 1:50



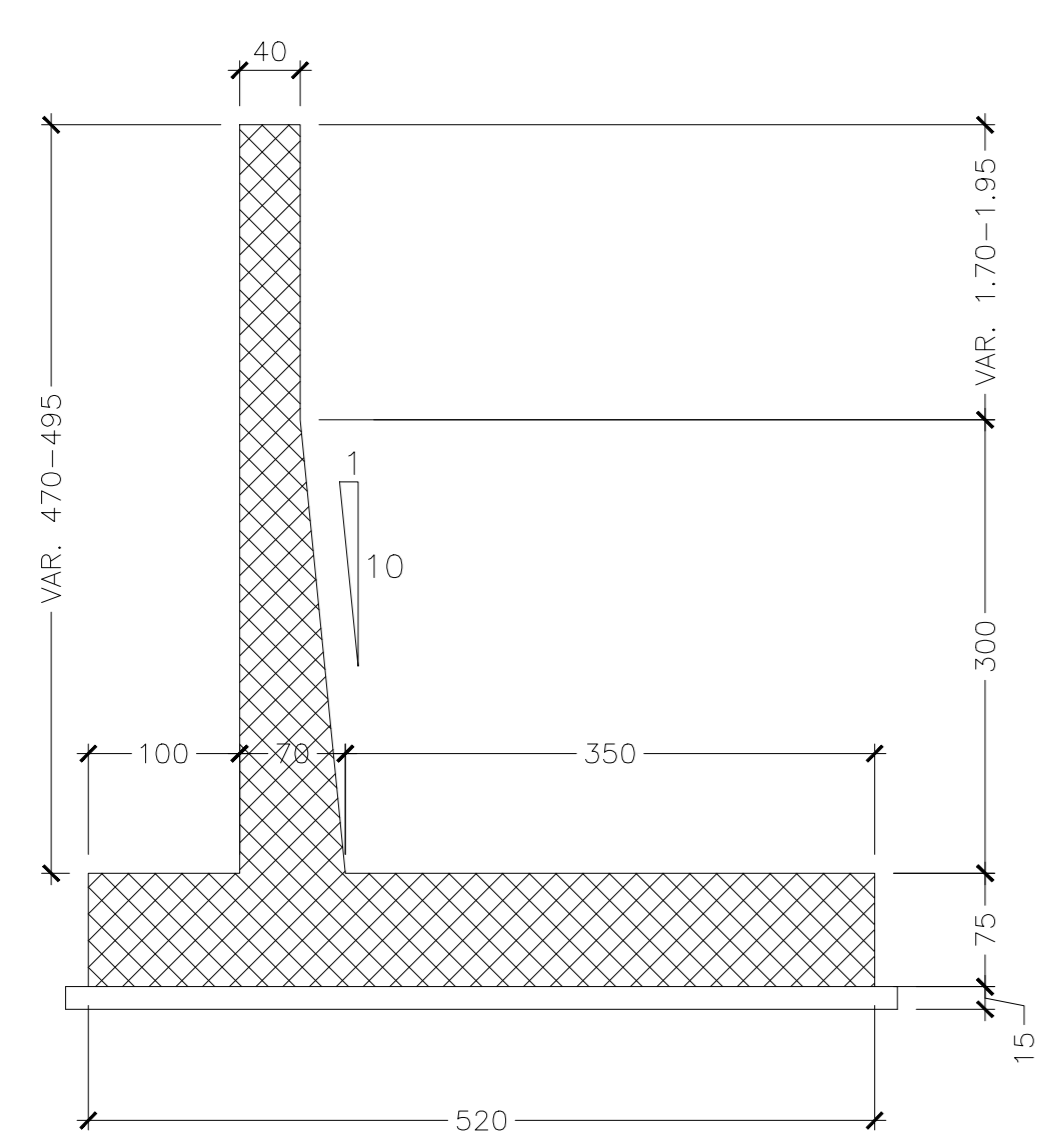
PIANTA SPICCATO CONCIO A

SCALA 1:50



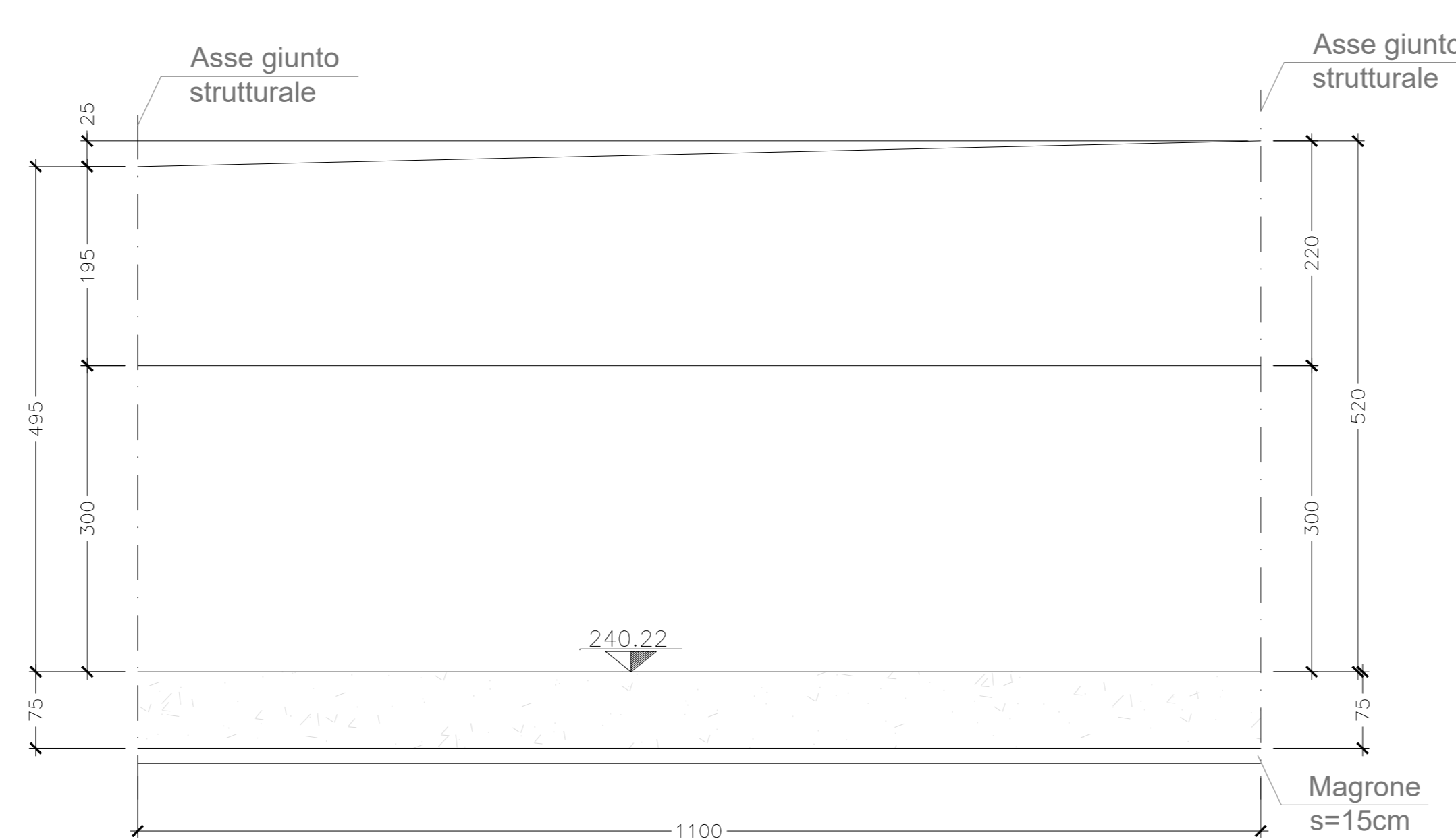
SEZIONE TRASVERSALE CONCIO A

SCALA 1:50




SEZIONE LONGITUDINALE CONCIO B

SCALA 1:50



PIANTA DALL'ALTO CONCIO B

SCALA 1:50



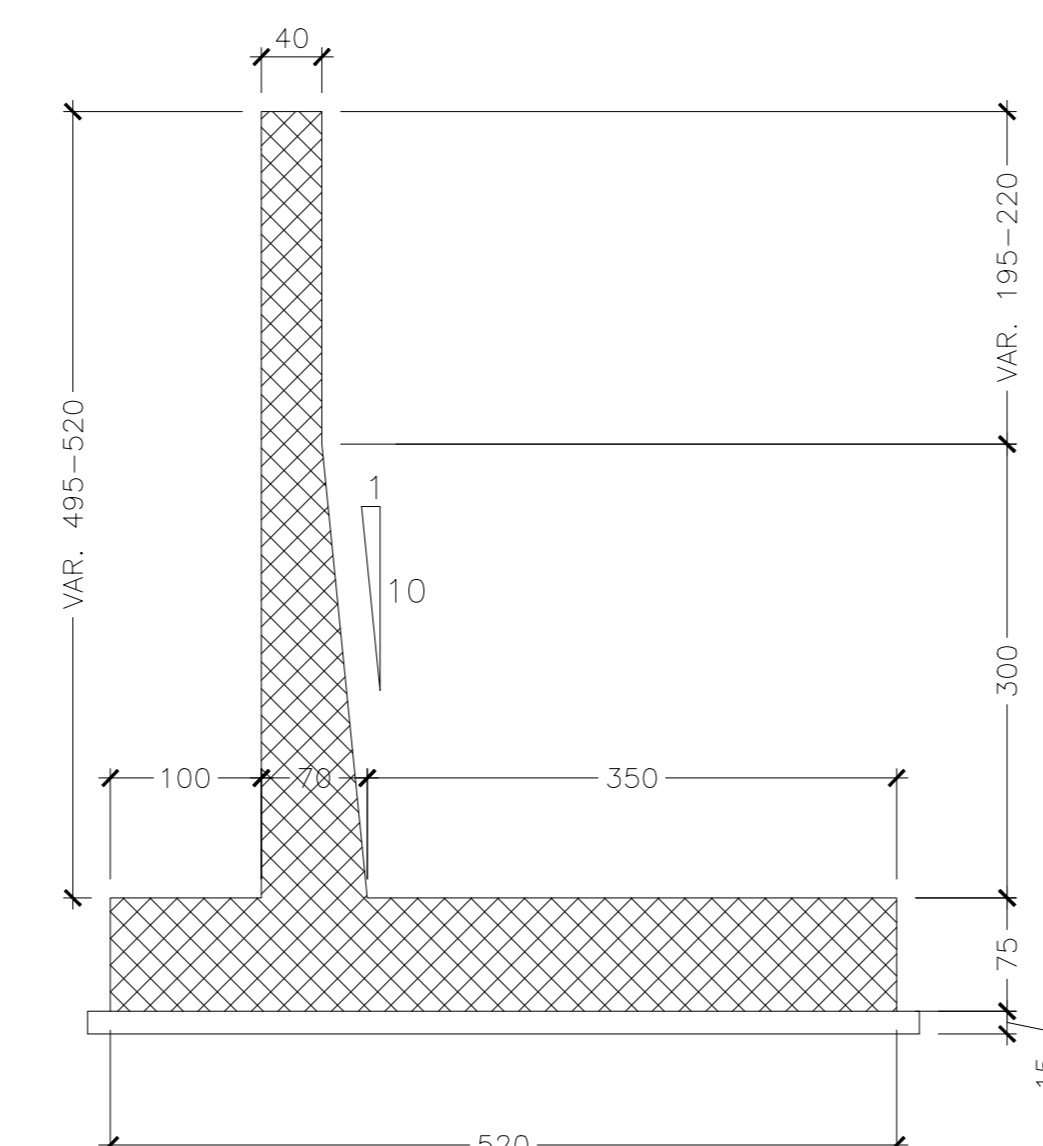
PIANTA SPICCATO CONCIO B

SCALA 1:50



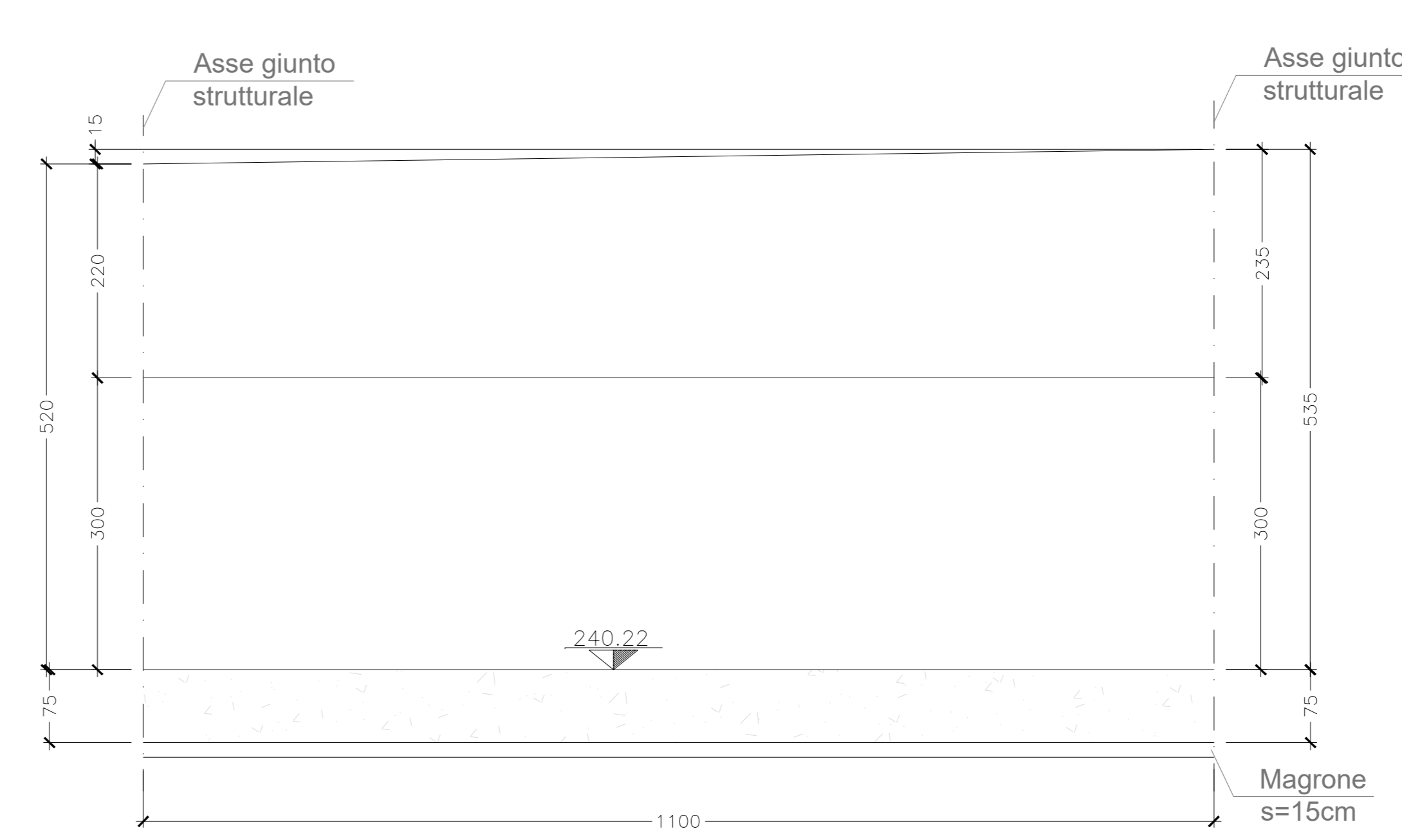
SEZIONE TRASVERSALE CONCIO B

SCALA 1:50



SEZIONE LONGITUDINALE CONCIO C

SCALA 1:50



PIANTA DALL'ALTO CONCIO C

SCALA 1:50



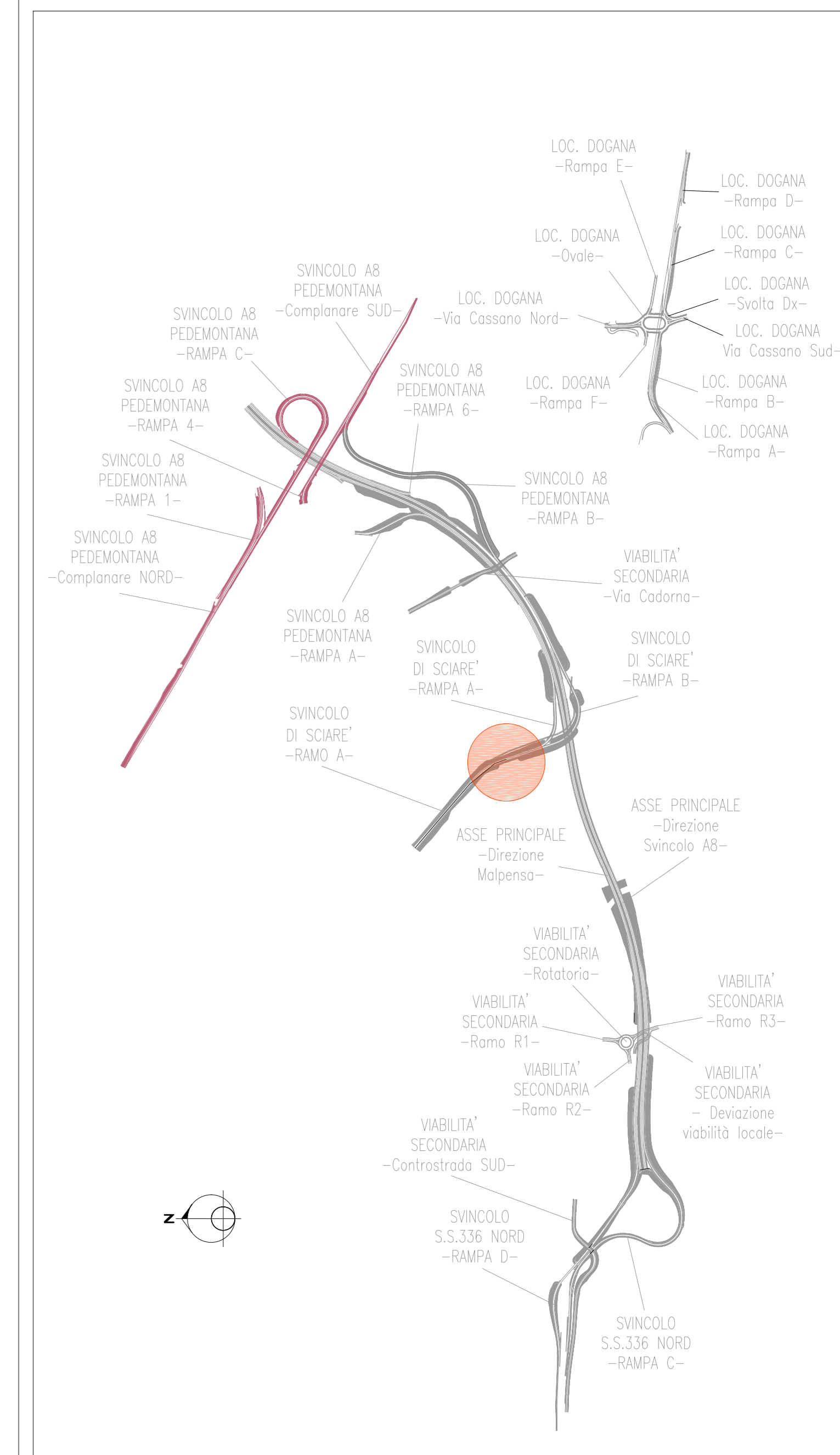
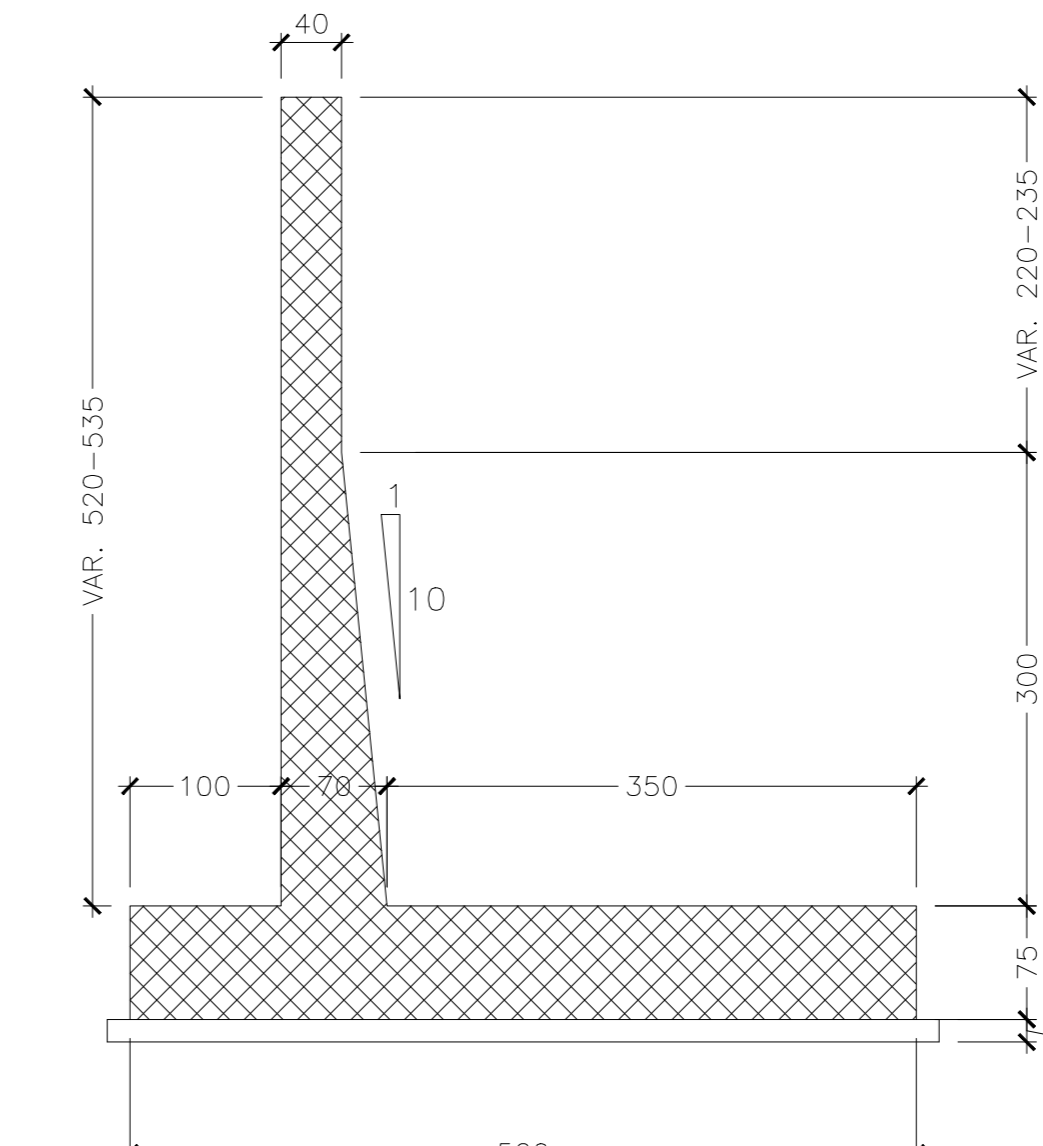
PIANTA SPICCATO CONCIO C

SCALA 1:50



SEZIONE TRASVERSALE CONCIO C

SCALA 1:50



ANAS S.p.A.
 Direzione Progettazione e Realizzazione Lavori

NUOVA S.S. 341 "GALLARATESE" - TRATTO DA SAMARATE A CONFINE CON LA PROVINCIA DI NOVARA - TRATTO NORD
STRALCIO FUNZIONALE DAL KM 6+500 (SVINCOLO S.S. 336 NORD) AL KM 8+844 (SVINCOLO AUTOSTRADA A8) "BRETTELLA DI GALLARATE"

PROGETTO ESECUTIVO

STUDIO CORONA	ING. RENATO DEL PRETE	ECOPLAN	EG
ING. VALERIO TUPFUTI	ING. DANIELE TUPFUTI	ING. DANIELE TUPFUTI	ING. DANIELE TUPFUTI
ING. RENATO DEL PRETE	ING. DANIELE TUPFUTI	ING. DANIELE TUPFUTI	ING. DANIELE TUPFUTI
ING. RENATO DEL PRETE	ING. DANIELE TUPFUTI	ING. DANIELE TUPFUTI	ING. DANIELE TUPFUTI

RESPONSABILE DEL PROCEDIMENTO: ING. DANIELE TUPFUTI
 RESPONSABILE DELLA PROGETTAZIONE SPECIALE: ING. DANIELE TUPFUTI
 IL PROGETTISTA FIRMATARIO DELLA PRESTAZIONE: ING. DANIELE TUPFUTI
 GEOLOGO: ING. DANIELE TUPFUTI
 COORDINATORE DELLA SICUREZZA IN FASE DI PROGETTAZIONE: ING. DANIELE TUPFUTI

IA 005

I - PROGETTO STRUTTURALE: MURI DI SOSTEGNO
IA - OS70 - MURO DI SOSTEGNO - RAMO A - SVINCOLO SCIARE'
 Carpenteria Tav. 1 di 3

CODICE PROGETTO	NOME FILE	REVISIONE	SCALA:
IA005-P10S01STRCP01_A.dwg			1:50
PROGETTO	LIV. PROJ.	N. PROJ.	
M1533	E	1801	
CODICE ELAB.	PROJ.	STRCP01	
C			
B			
A	EMISSIONE	LUGLIO 2020	ING. DANIELE TUPFUTI
REV.	DESCRIZIONE	DATA	REDAITTO
			VERIFICATO
			APPROVATO