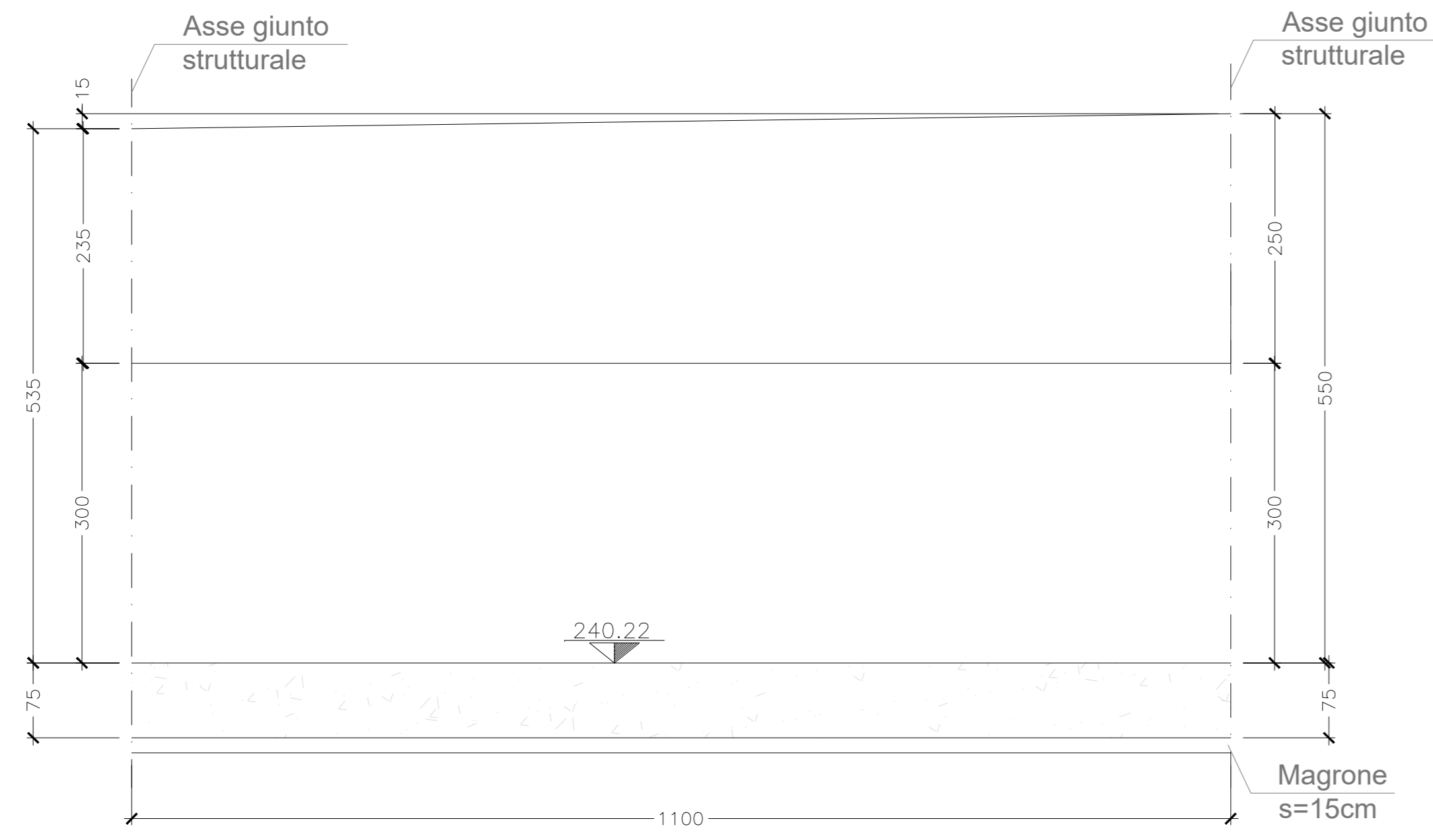


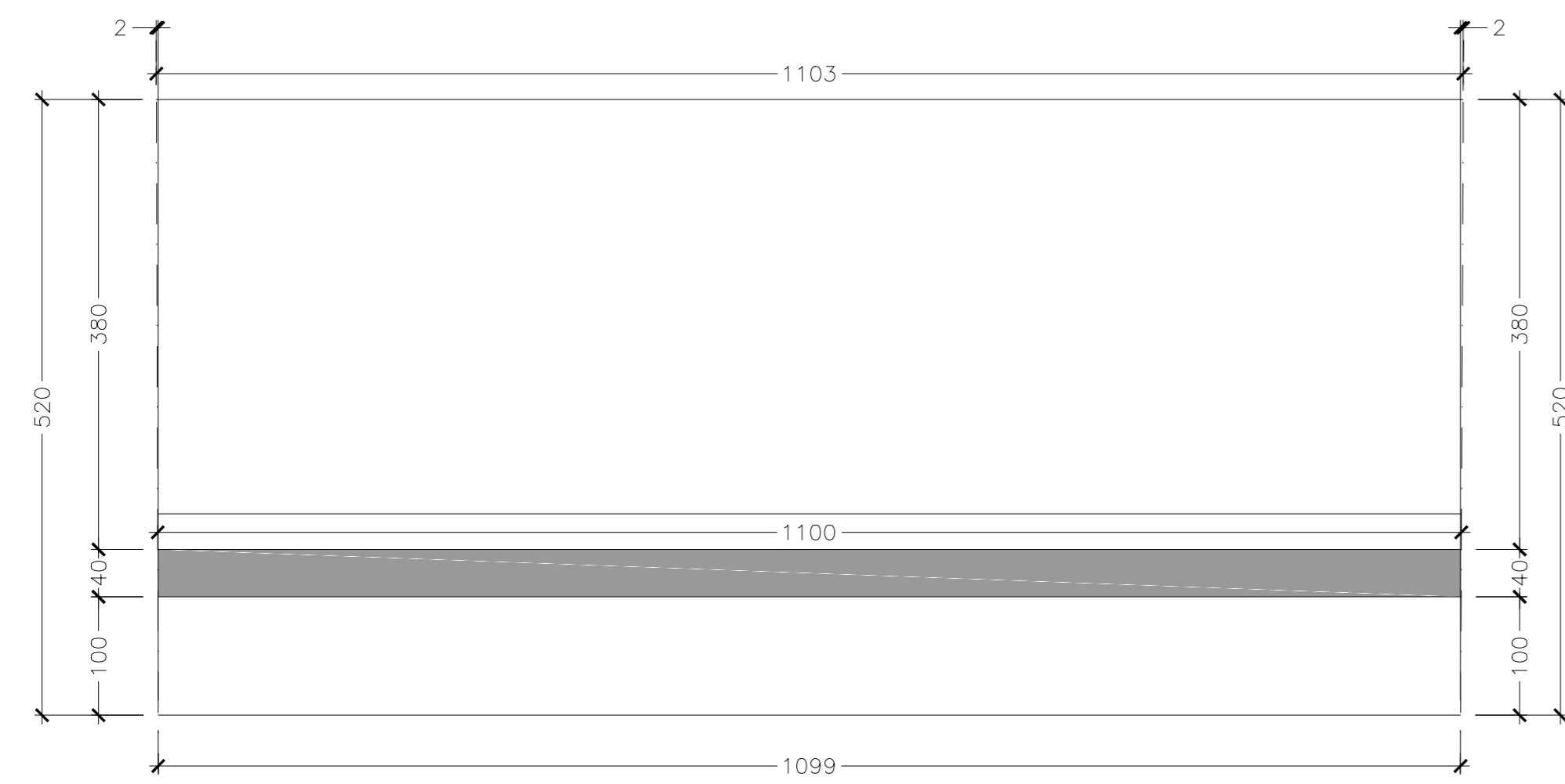
SEZIONE LONGITUDINALE CONCIO D

SCALA 1:50



PIANTA DALL'ALTO CONCIO D

SCALA 1:50



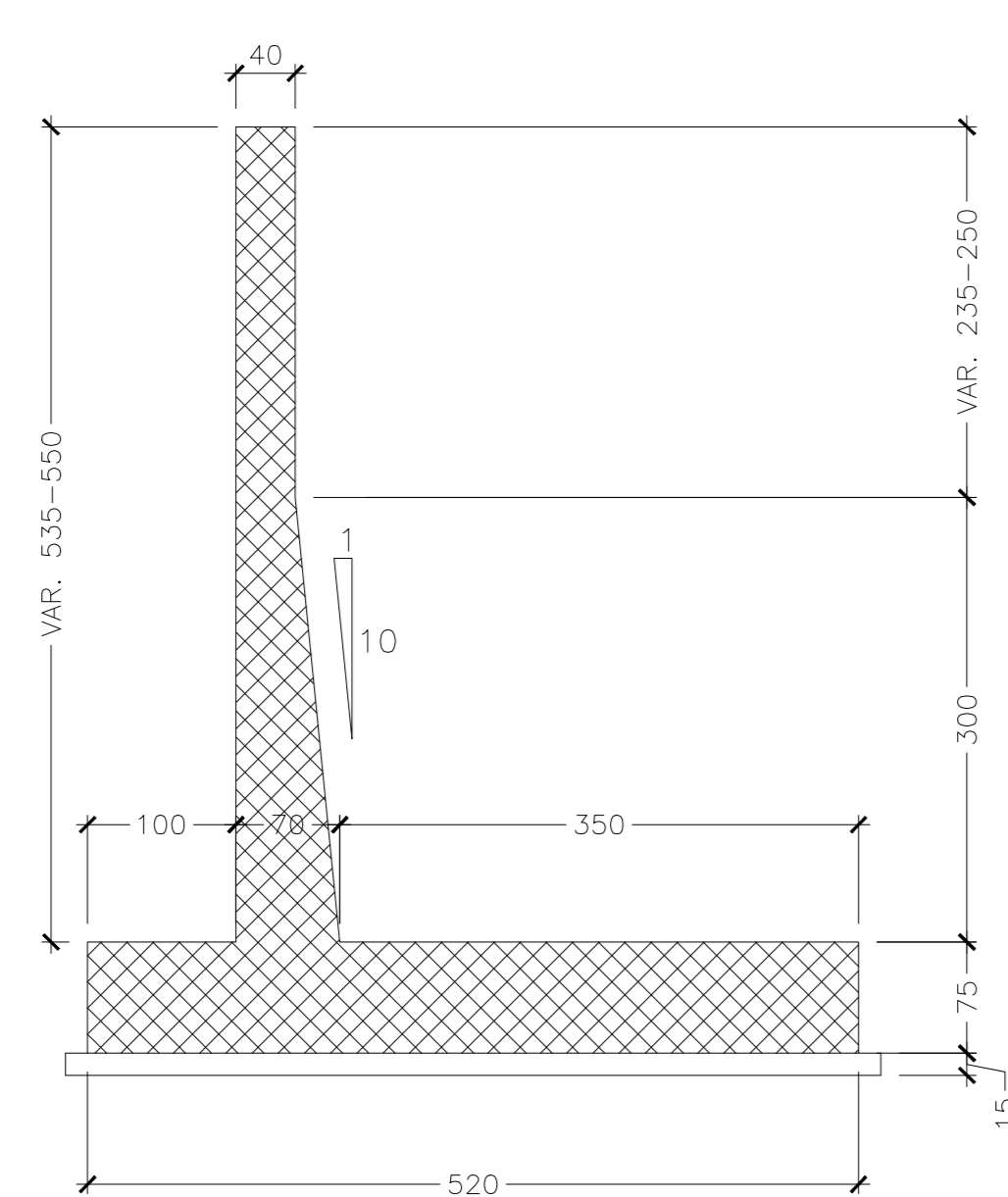
PIANTA SPICCATO CONCIO D

SCALA 1:50



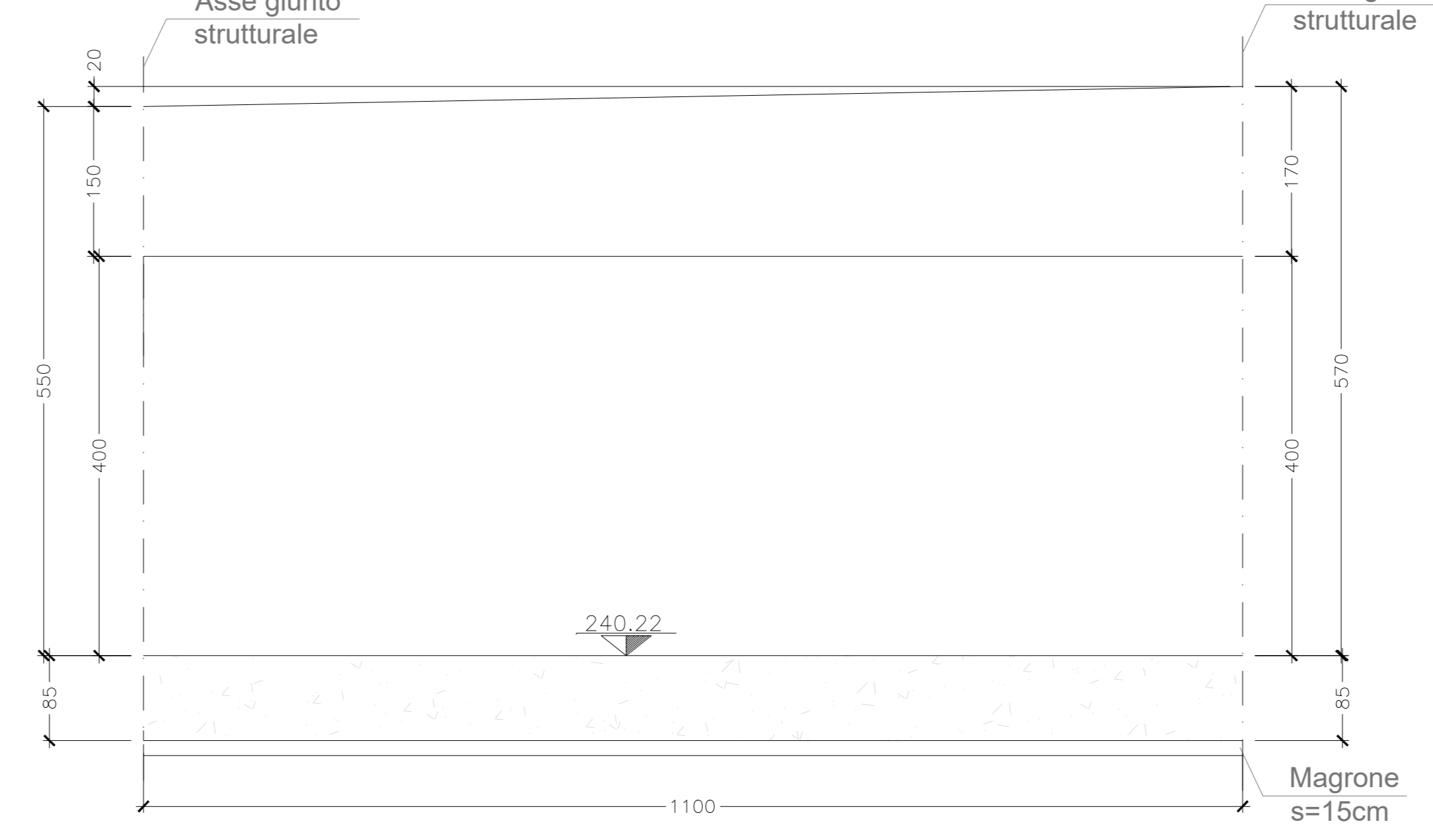
SEZIONE TRASVERSALE CONCIO D

SCALA 1:50



SEZIONE LONGITUDINALE CONCIO E

SCALA 1:50



PIANTA DALL'ALTO CONCIO E

SCALA 1:50



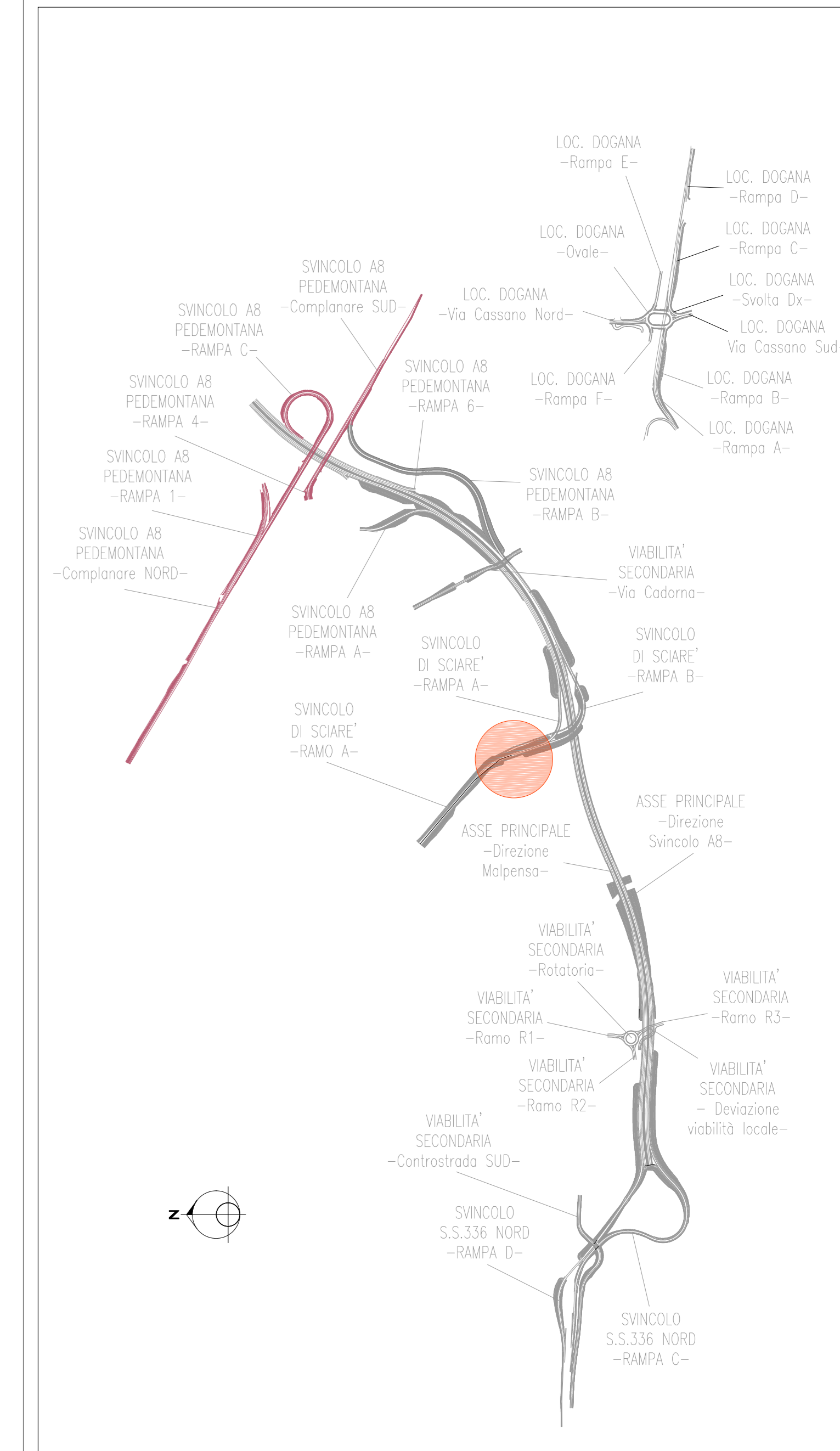
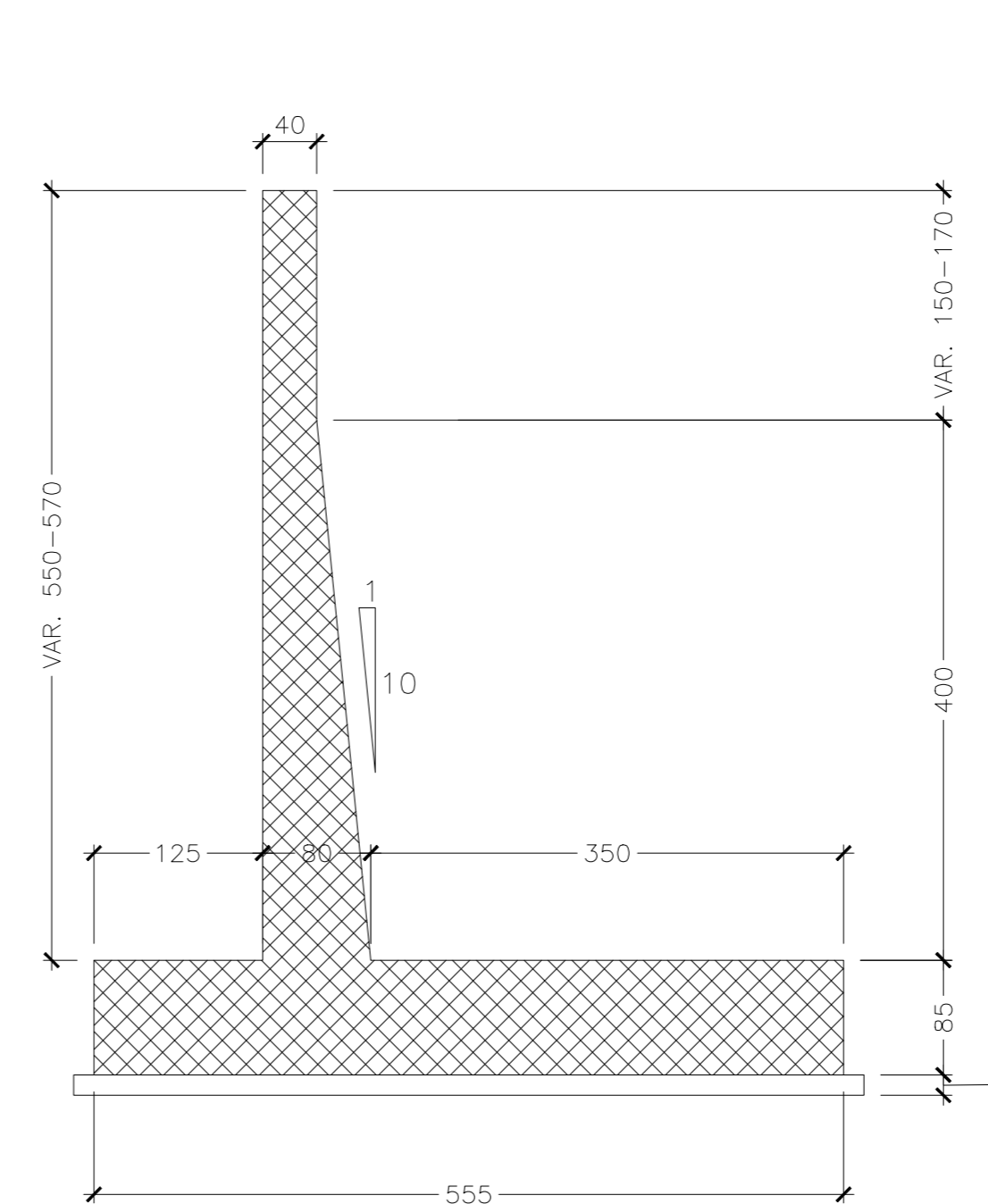
PIANTA SPICCATO CONCIO E

SCALA 1:50



SEZIONE TRASVERSALE CONCIO E

SCALA 1:50



ANAS S.p.A.
 Direzione Progettazione e Realizzazione Lavori

NUOVA S.S. 341 "GALLARATESE" - TRATTO DA SAMARATE A CONFINE
 CON LA PROVINCIA DI NOVARA - TRATTO NORD
**STRALCIO FUNZIONALE DAL KM 6+500 (SVINCOLO S.S. 336 NORD)
 AL KM 8+844 (SVINCOLO AUTOSTRADA A8)
 "BRETTELLA DI GALLARATE"**

PROGETTO ESECUTIVO

STUDIO CORONA Ing. Renato Vanni Architetto	ING. RENATO DEL PRETE Ing. Renato Del Prete Ingegnere	ECOPLAN Arch. Nicoletta Fattori Architetto	EG Ing. Gabriele Esposito Ingegnere
UNING Prof. Ing. Silvio Romani Ingegnere	SETAC Prof. Ing. Luigi Mariani Ingegnere	ARKE Ing. Stefano G. G. G. Ingegnere	DOTT. GEOL. DANIELO GIULIO Dott. Geol. Danilo Giulio Geologo

VISTO IL RESPONSABILE DEL PROCEDIMENTO: **ING. RENATO DEL PRETE**
 RESPONSABILE INTEGRAZIONE DELLE SPECIALISTICHE: **ING. DANIELE TURFUTI**
 IL PROGETTISTA FIRMATARIO DELLA PRESTAZIONE: **ING. DANIELE TURFUTI**
 IL GEOLOGO: **DOTT. GEOL. DANIELO GIULIO**
 IL COORDINATORE DELLA SICUREZZA IN FASE DI PROGETTAZIONE: **ING. GIANLUIGI BIANCHI**

IA 006
**I - PROGETTO STRUTTURALE: MURI DI SOSTEGNO
 IA - OS70 - MURO DI SOSTEGNO - RAMO A - SVINCOLO SCIARE**
 Carpenteria Tav. 2 di 3

CODICE PROGETTO	IA006-P010S01STRCP02_A.dwg	REVISIONE	SCALA:
PROGETTO	ELAB.	DATA	VERIFICATO
15/3/3	E 18/01	LUGLIO 2020	1:50
C			
B			
A	EMISSIONE	ING. DANIELE TURFUTI	ING. VALERIO BIANCHI
REV.	DESCRIZIONE	DATA	VERIFICATO
			APPROVATO