


SEZIONE LONGITUDINALE CONCIO F

SCALA 1:50




PIANTA DALL'ALTO CONCIO F

SCALA 1:50



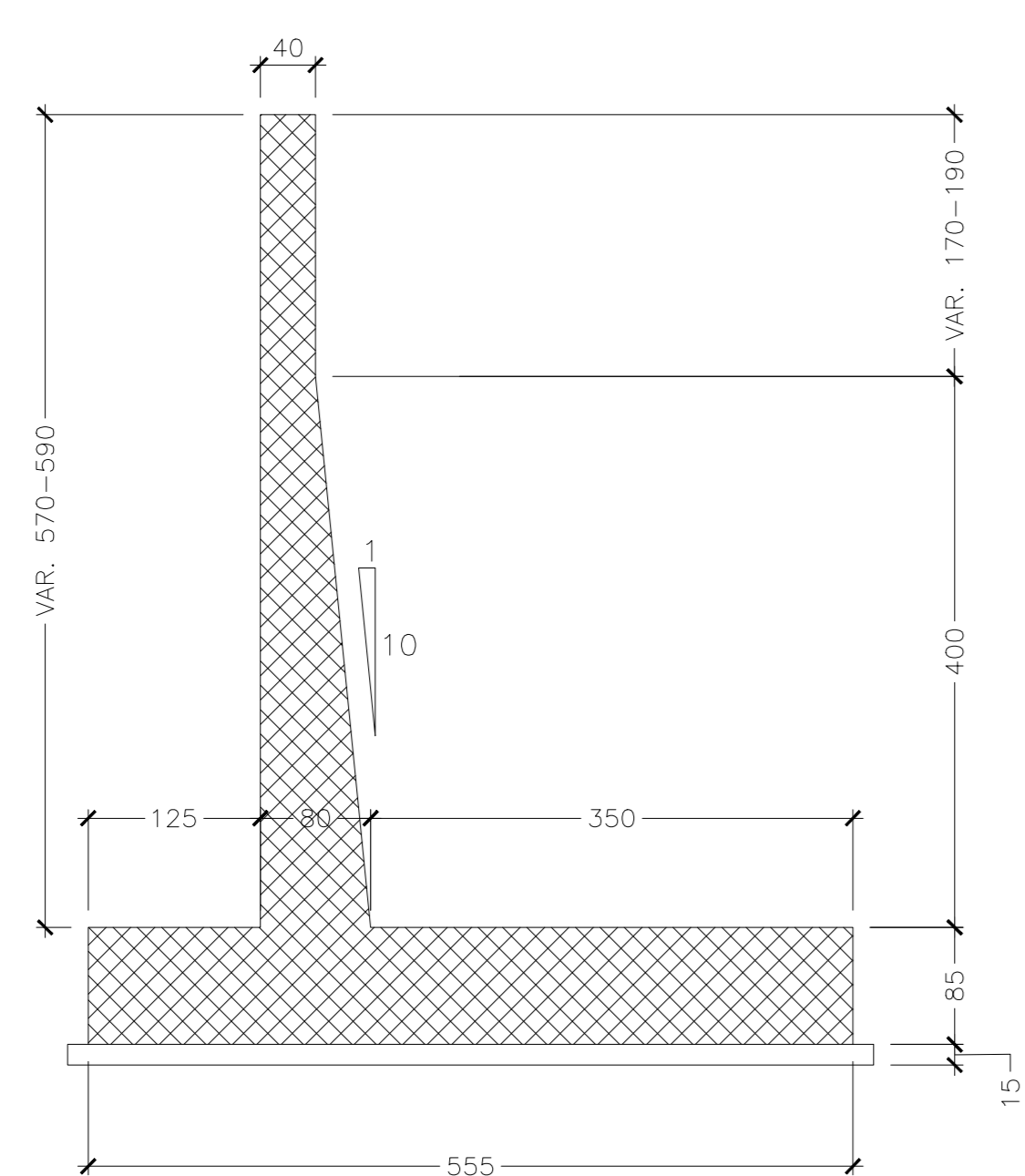
PIANTA SPICCATO CONCIO F

SCALA 1:50



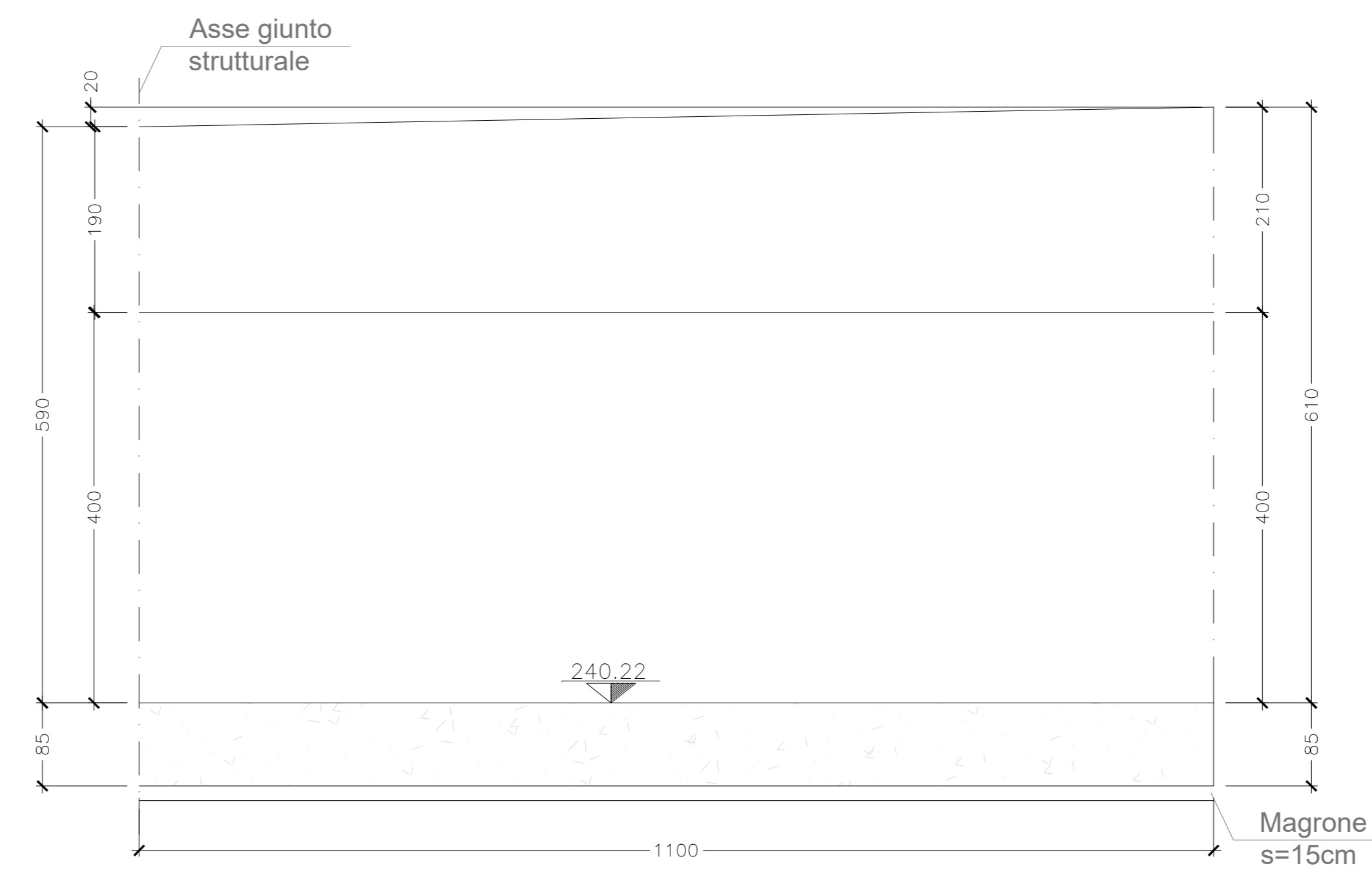
SEZIONE TRASVERSALE CONCIO F

SCALA 1:50



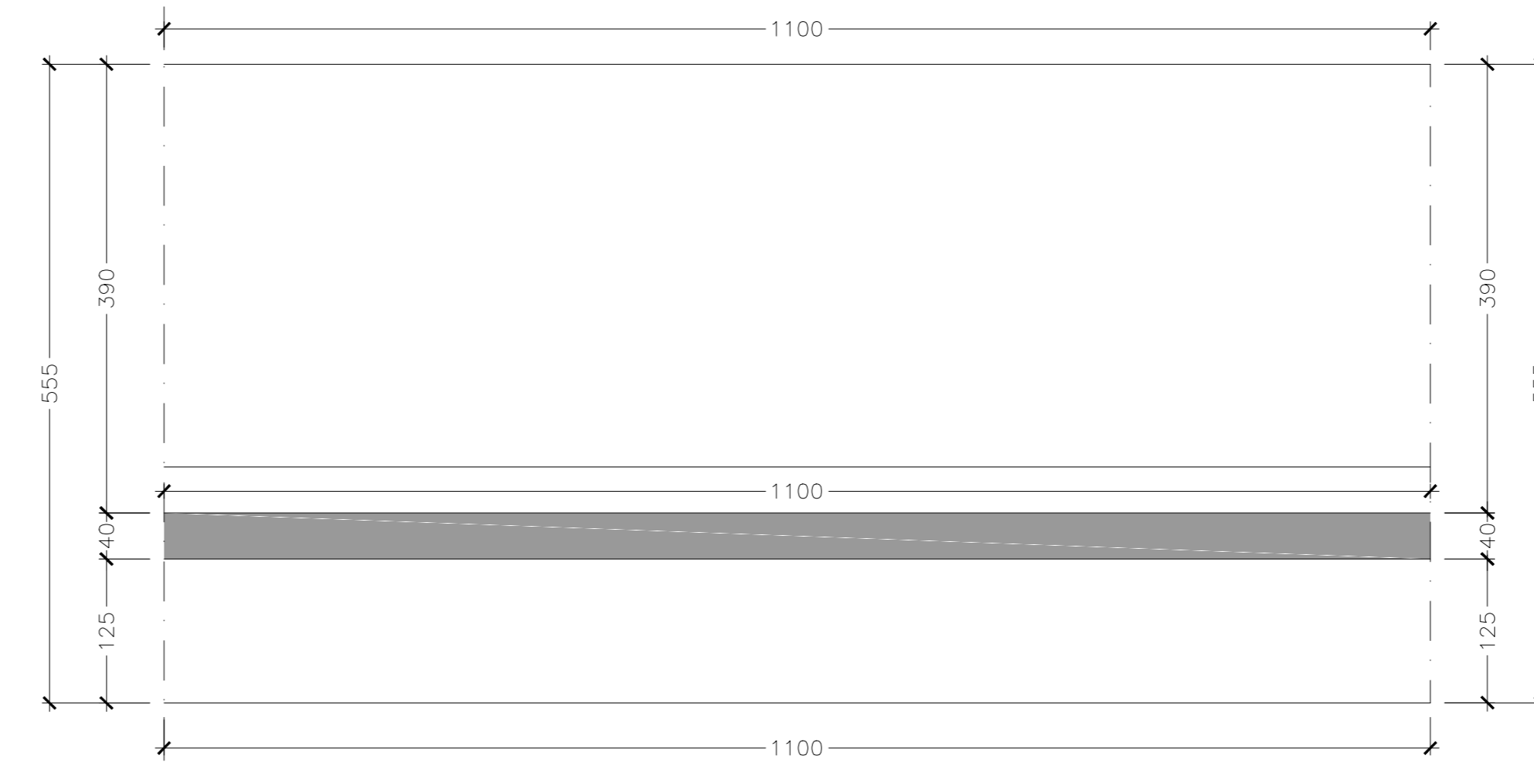
SEZIONE LONGITUDINALE CONCIO G

SCALA 1:50




PIANTA DALL'ALTO CONCIO G

SCALA 1:50



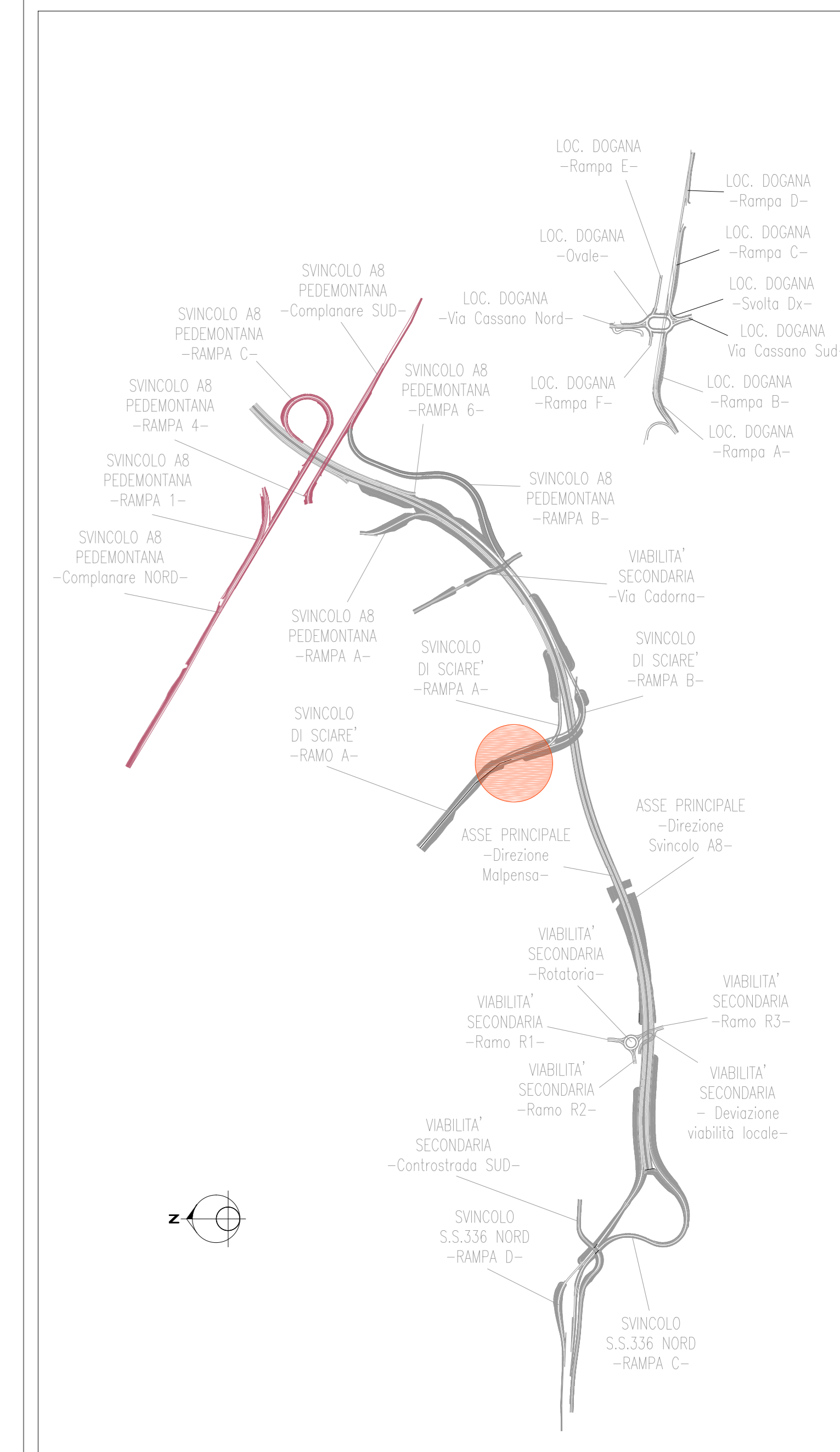
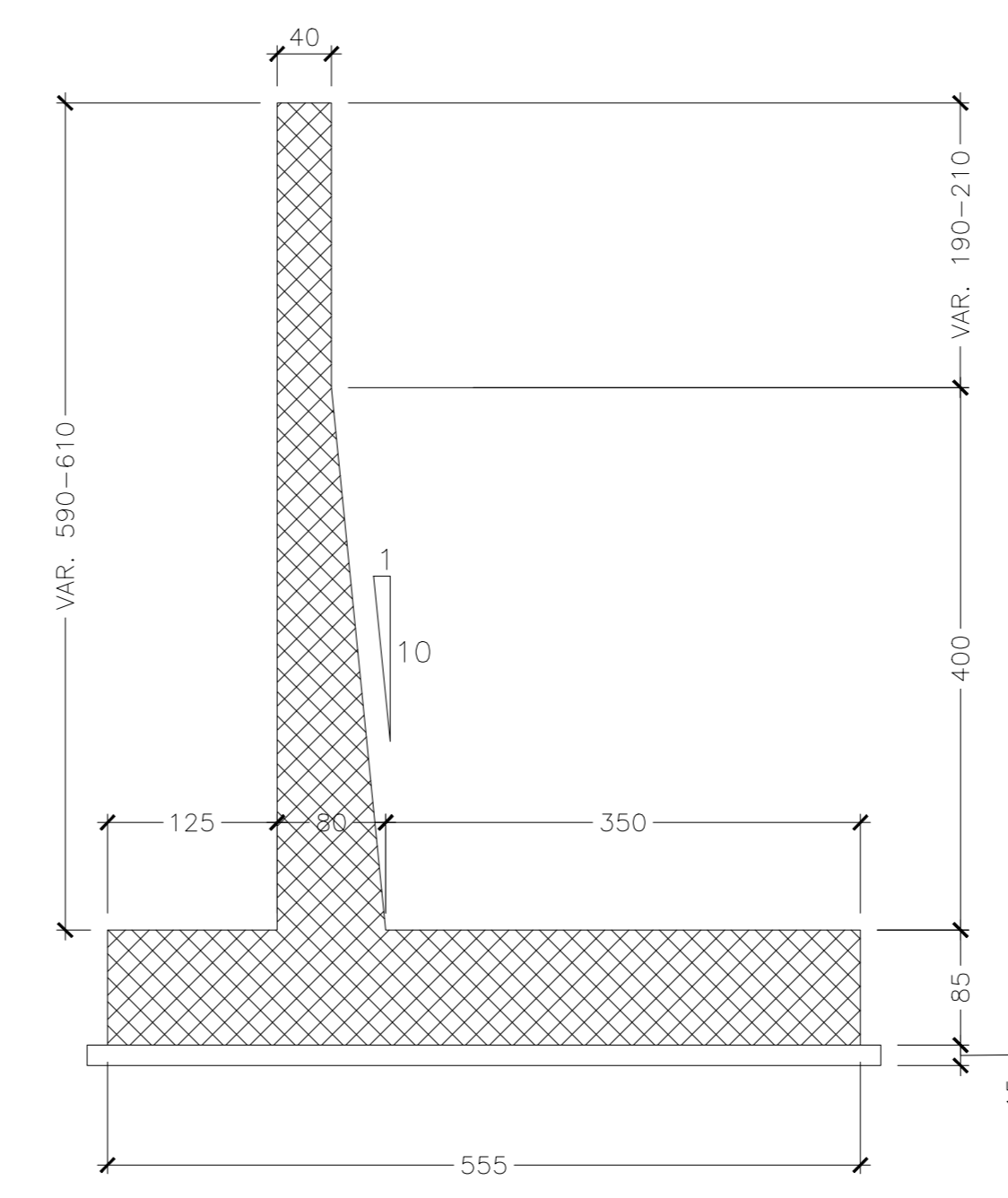
PIANTA SPICCATO CONCIO G

SCALA 1:50



SEZIONE TRASVERSALE CONCIO G

SCALA 1:50



anas ANAS S.p.A.
 Direzione Progettazione e Realizzazione Lavori

NUOVA S.S. 341 "GALLARATESE" - TRATTO DA SAMARATE A CONFINE
 CON LA PROVINCIA DI NOVARA - TRATTO NORD
**STRALCIO FUNZIONALE DAL KM 6+500 (SVINCOLO S.S. 336 NORD)
 AL KM 8+844 (SVINCOLO AUTOSTRADA A8)
 "BRETTELLA DI GALLARATE"**

PROGETTO ESECUTIVO

STUDIO CORONA Ing. Renato Del Prete	ING. RENATO DEL PRETE Ing. Renato Del Prete	ECOPLAN Arch. Nicoletta Falleri	EG Ing. Gabriele Sironi
UNING Prof. Ing. Silvio Rognoni	SETAC Prof. Ing. Luigi Rognoni	ARKE Ing. Giuseppe Argentei	DOTT. GEOL. DANLO D'ALLO Dott. Geol. Danilo Gotti

VISTO IL RESPONSABILE DEL PROCEDIMENTO: **ING. DANIELE TURFUTI**
 RESPONSABILE INTEGRAZIONE DELLE SPECIALISTICHE: **ING. DANIELE TURFUTI**
 IL PROGETTISTA FIRMATARIO DELLA PRESTAZIONE: **ING. DANIELE TURFUTI**
 GEOLOGO: **ING. DANIELE TURFUTI**
 COORDINATORE DELLA SICUREZZA IN FASE DI PROGETTAZIONE: **ING. DANIELE TURFUTI**

IA 007

I - PROGETTO STRUTTURALE: MURI DI SOSTEGNO
IA - OS70 - MURO DI SOSTEGNO - RAMO A - SVINCOLO SCIARE'
 Carpenteria Tav. 3 di 3

CODICE PROGETTO	NOME FILE	REVISIONE	SCALA:
PROGETTO: M1533	IA007-P010S01STRCP03_A.dwg	A	1:50
ELABORATO: E1801	CODICE ELABORAZIONE: P010S01STRCP03		
C			
B			
A	EMISSIONE	LUGLIO 2020	ING. DANIELE TURFUTI
REV.	DESCRIZIONE	DATA	REDAITTO VERIFICATO APPROVATO