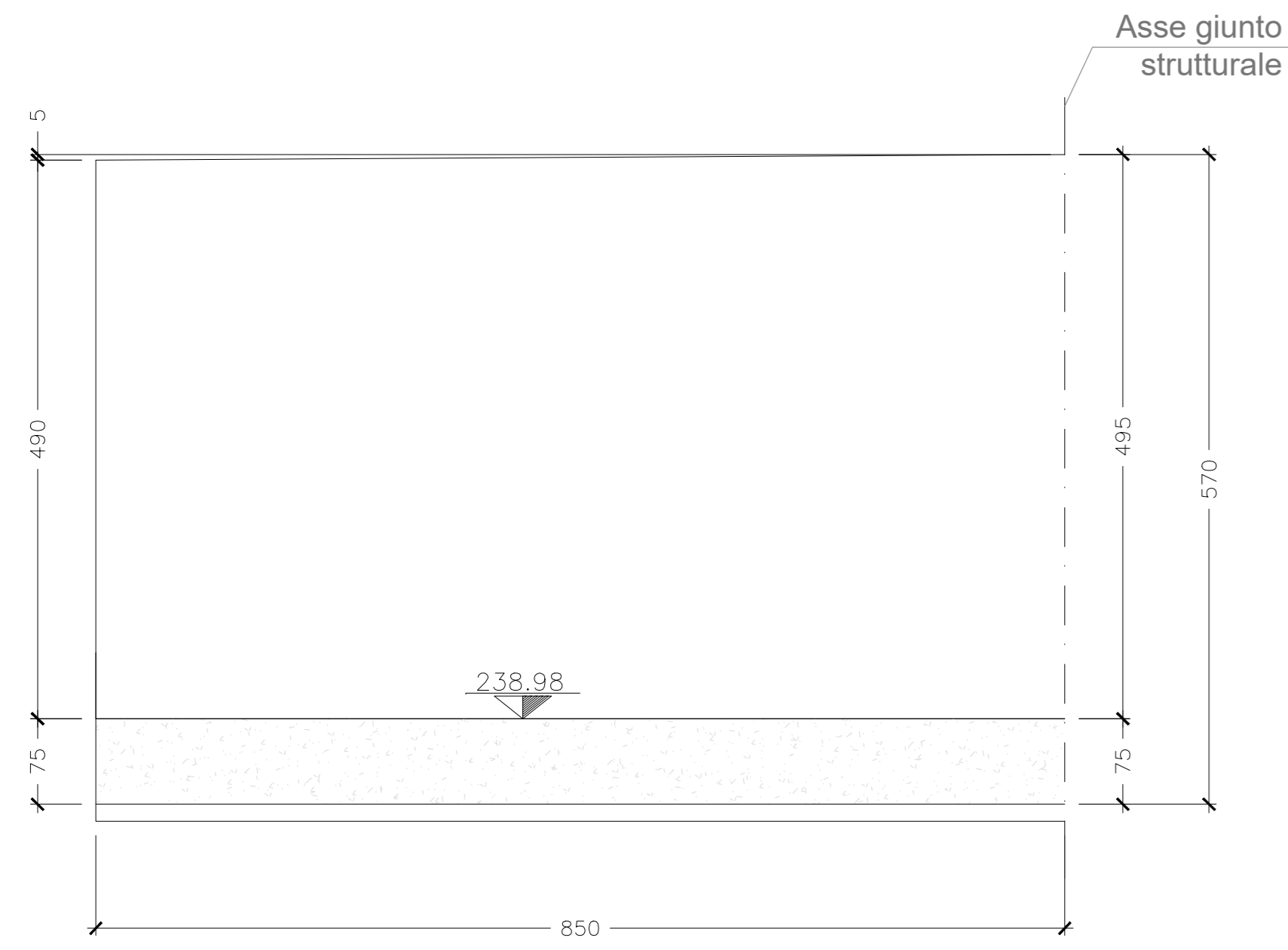



SEZIONE LONGITUDINALE CONCIO A

SCALA 1:50




PIANTA DALL'ALTO CONCIO A

SCALA 1:50



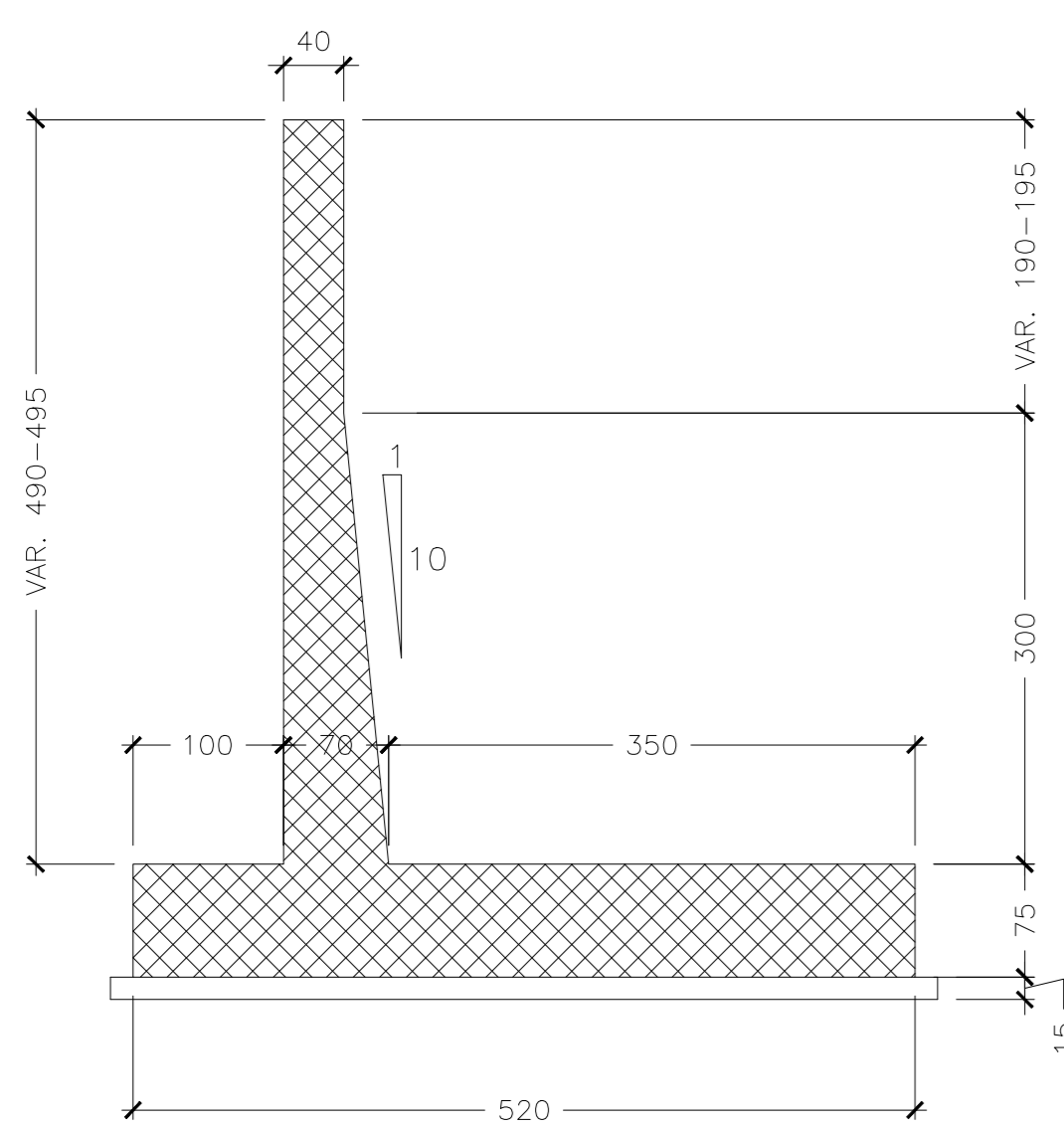
PIANTA SPICCATO CONCIO A

SCALA 1:50



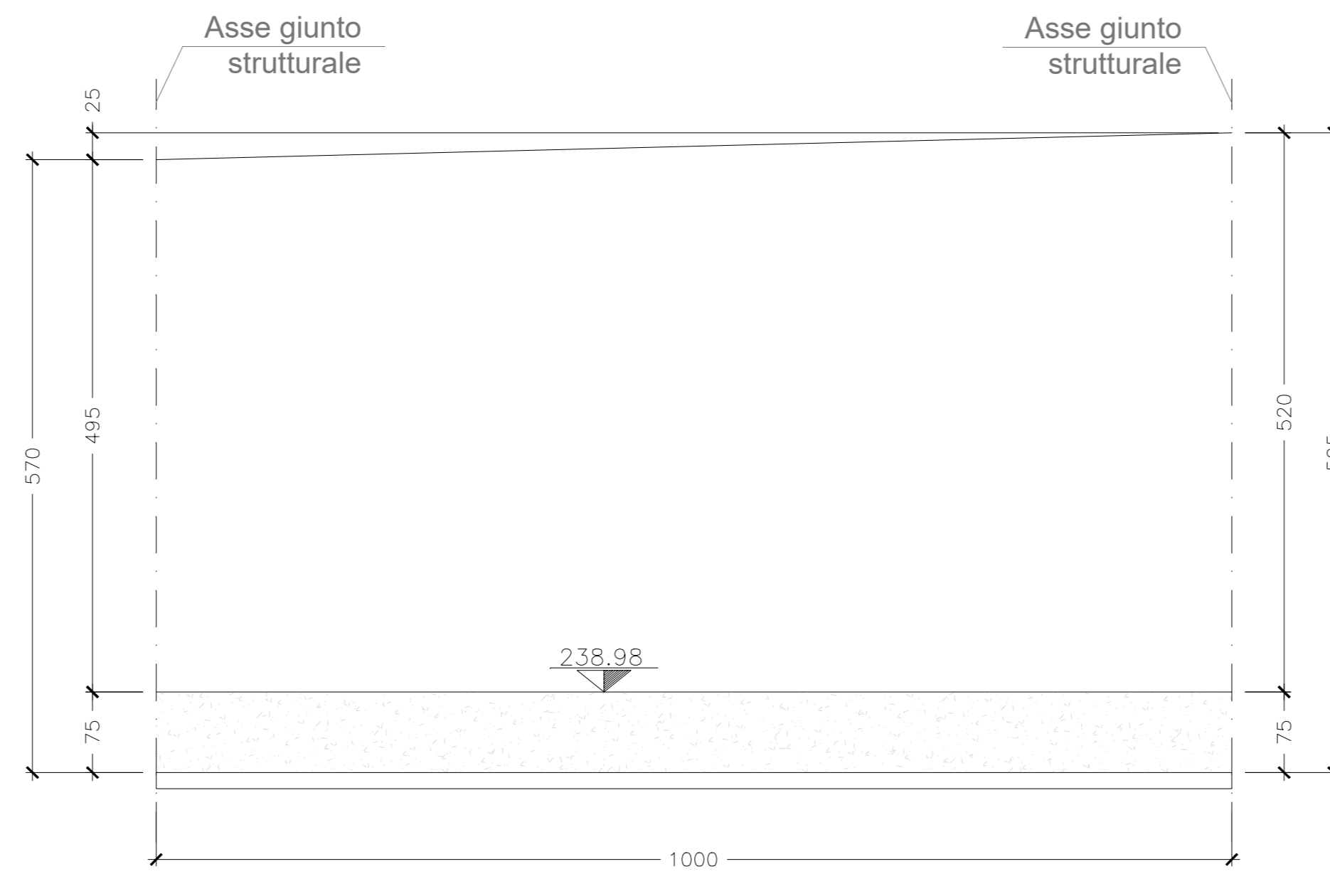
SEZIONE TRASVERSALE CONCIO A

SCALA 1:50



SEZIONE LONGITUDINALE CONCIO B

SCALA 1:50




PIANTA DALL'ALTO CONCIO B

SCALA 1:50



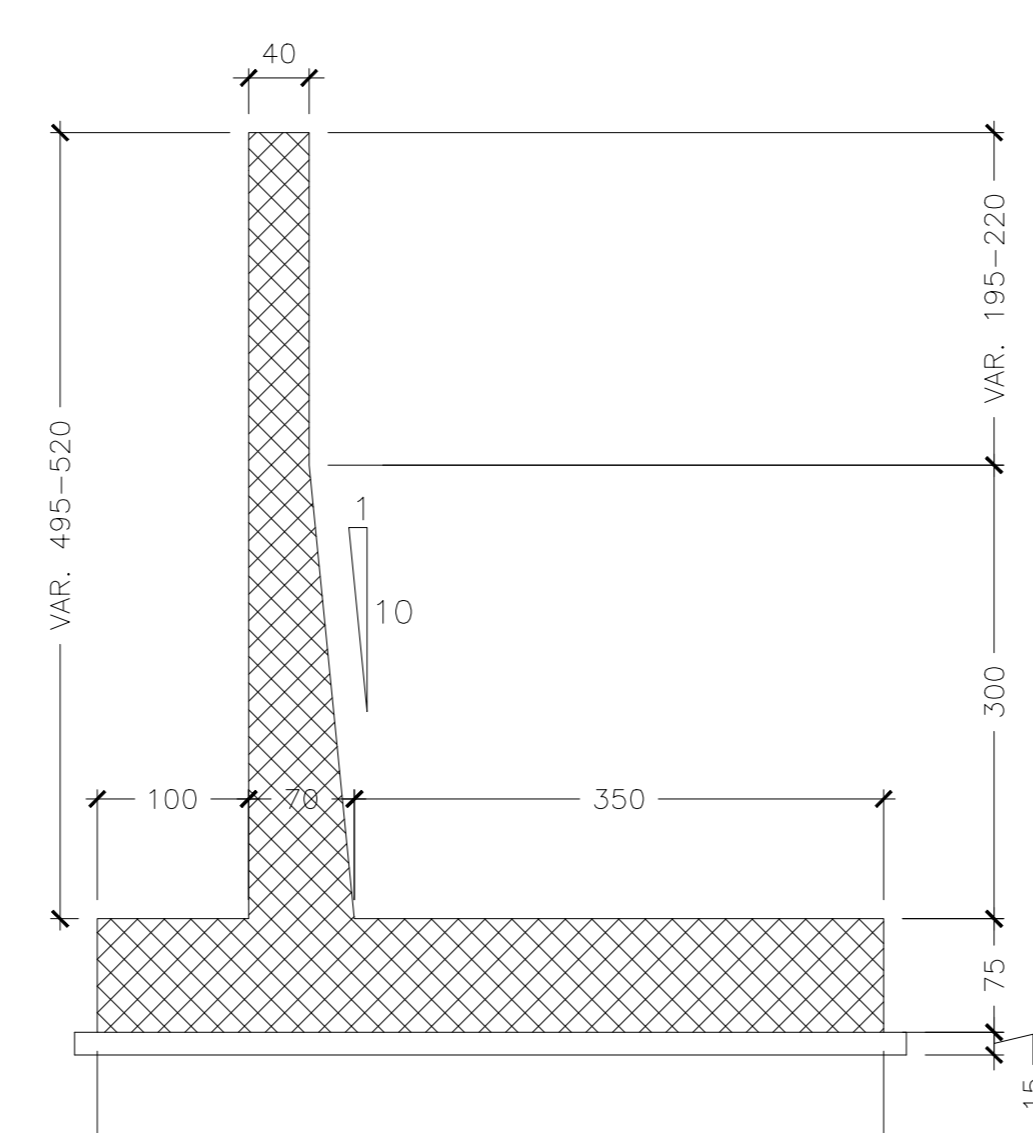
PIANTA SPICCATO CONCIO B

SCALA 1:50



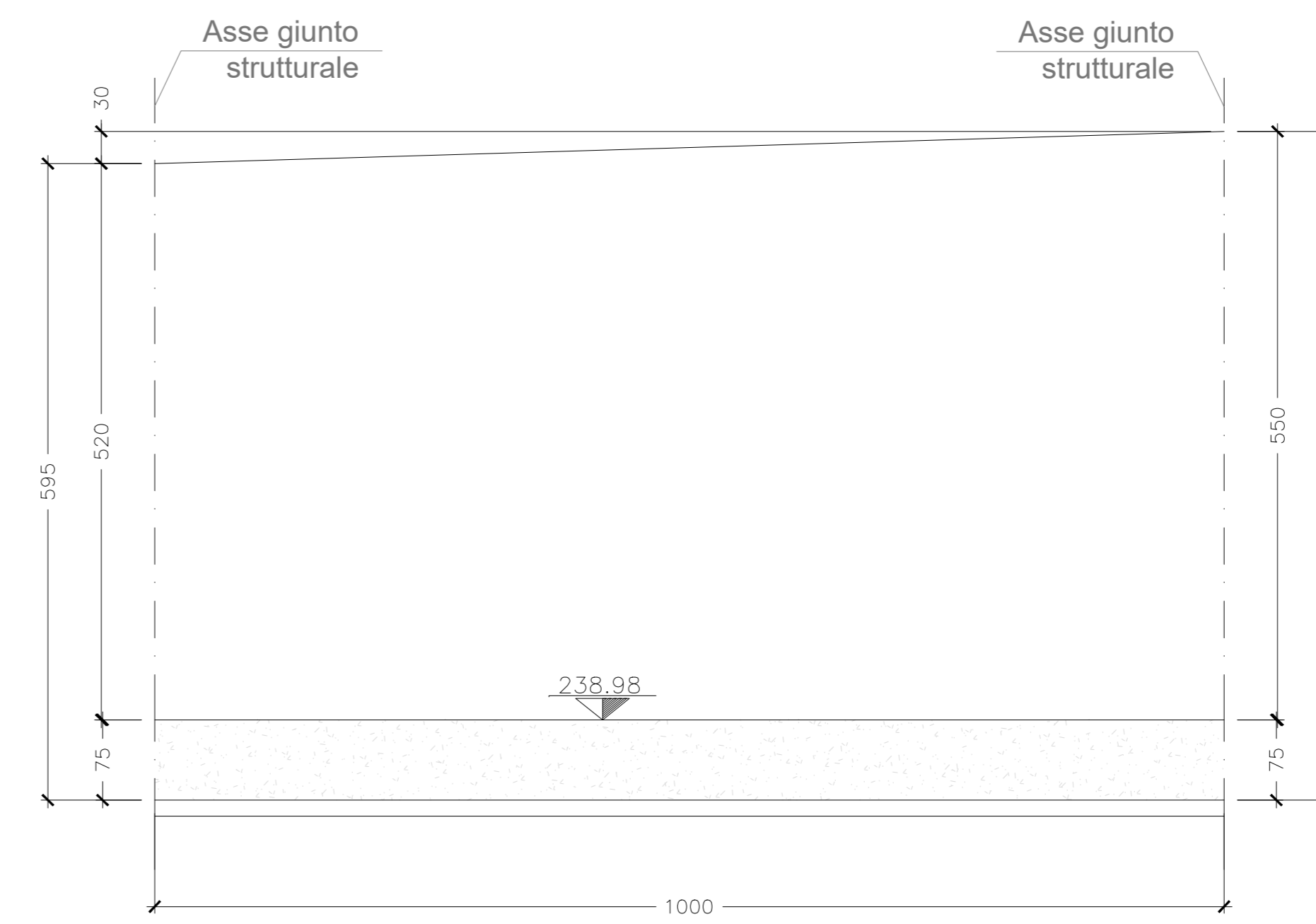
SEZIONE TRASVERSALE CONCIO B

SCALA 1:50



SEZIONE LONGITUDINALE CONCIO C

SCALA 1:50




PIANTA DALL'ALTO CONCIO C

SCALA 1:50



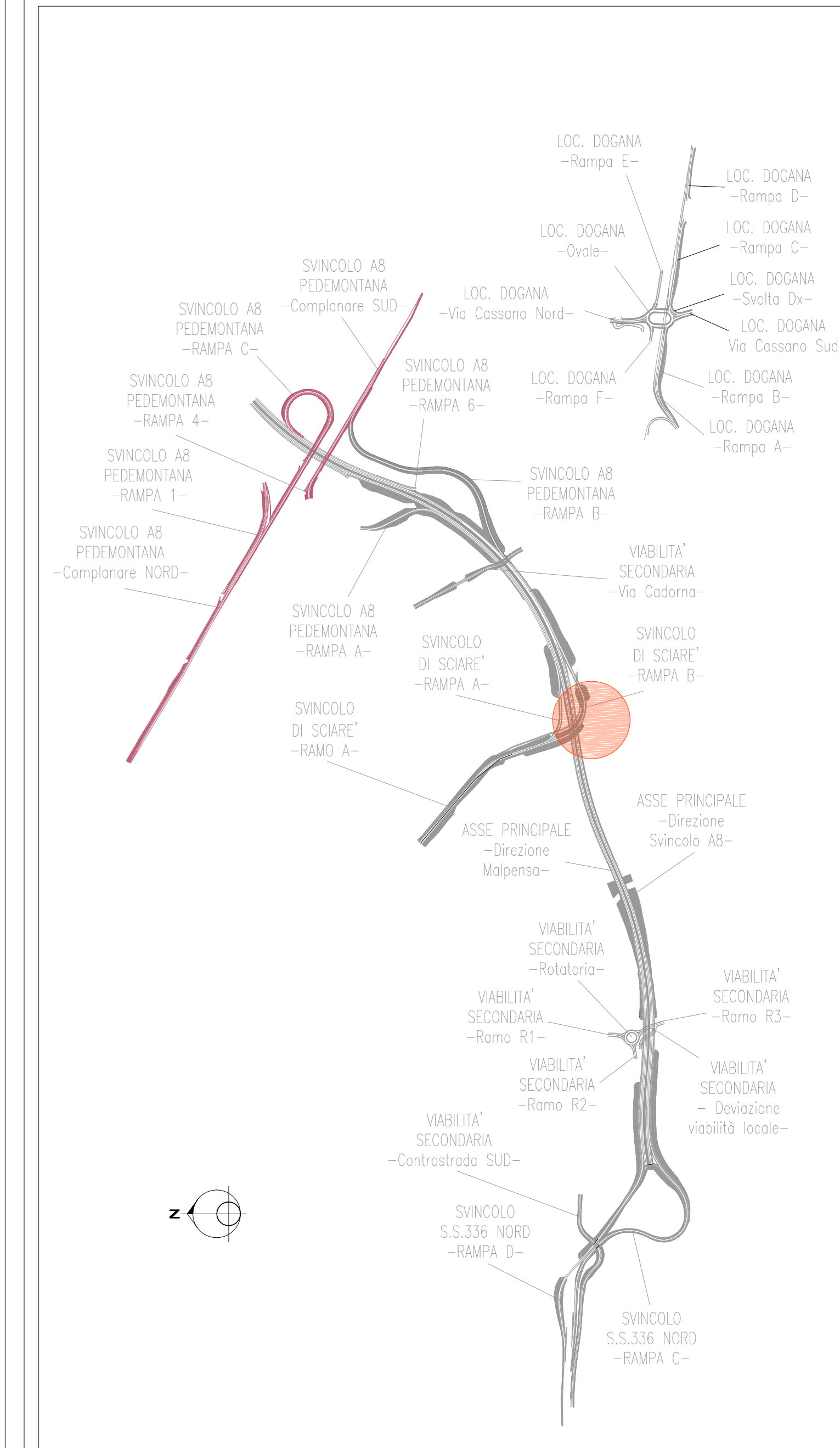
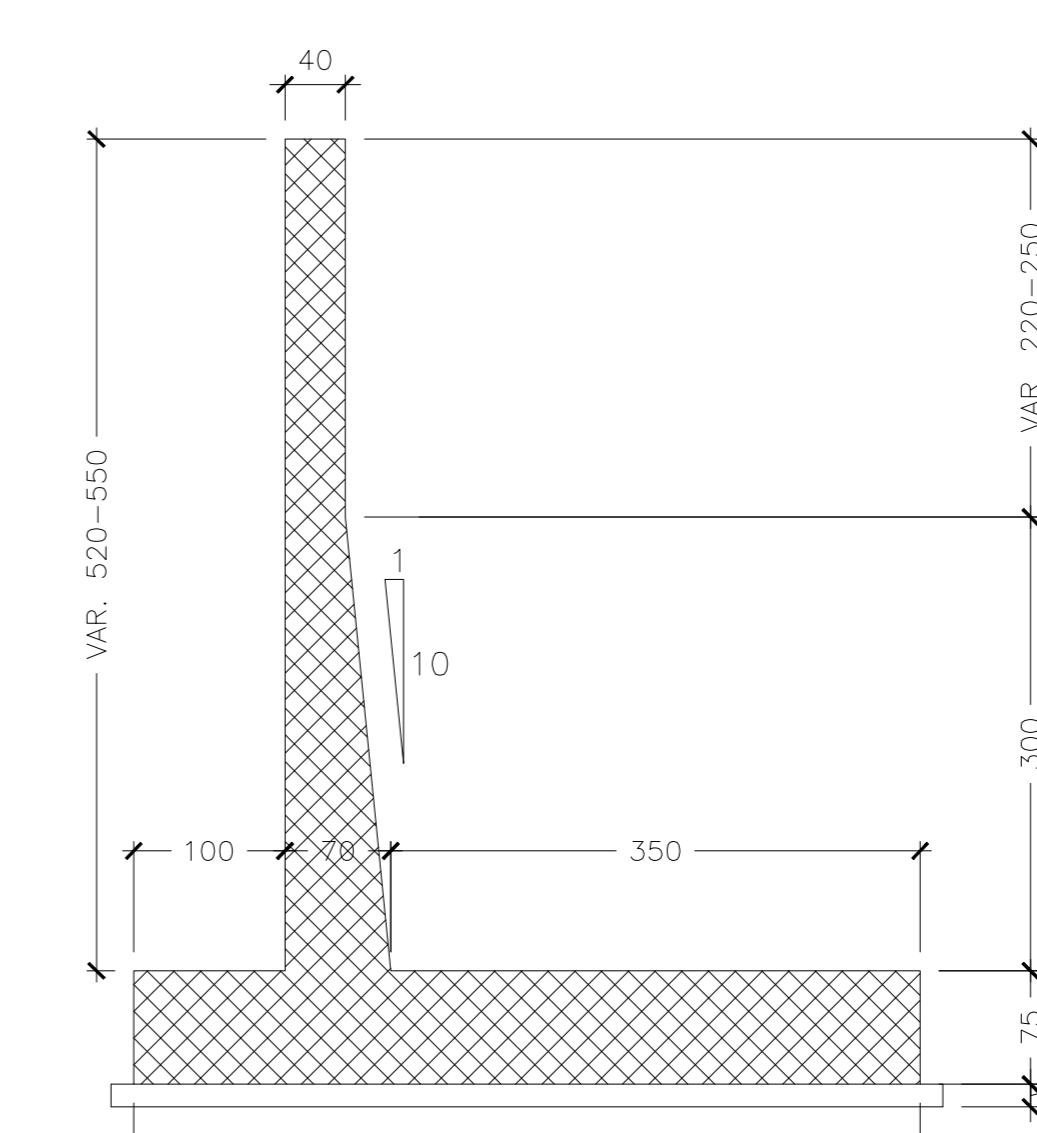
PIANTA SPICCATO CONCIO C

SCALA 1:50



SEZIONE TRASVERSALE CONCIO C

SCALA 1:50



anas ANAS S.p.A.
 Direzione Progettazione e Realizzazione Lavori

NUOVA S.S. 341 "GALLARATESE" - TRATTO DA SAMARATE A CONFINE
 CON LA PROVINCIA DI NOVARA - TRATTO NORD
**STRALCIO FUNZIONALE DAL KM 6+500 (SVINCOLO S.S. 336 NORD)
 AL KM 8+844 (SVINCOLO AUTOSTRADA A8)
 "BRETTELLA DI GALLARATE"**

PROGETTO ESECUTIVO

STUDIO CORONA	ING. RENATO DEL PRETE	ECOPLAN	EG
ING. RENATO DEL PRETE	ING. DANIELE TURFUTTI	SETAC	ARKE
ING. DANIELE TURFUTTI	ING. VALERIO BAIETTI	ING. DANIELE TURFUTTI	ING. DANIELE TURFUTTI

VISTO IL RESPONSABILE DEL PROCEDIMENTO: **ING. DANIELE TURFUTTI**
 RESPONSABILE INTEGRAZIONE DELLE PRESCRIZIONI SPECIALISTICHE: **ING. DANIELE TURFUTTI**
 IL PROGETTISTA FIRMATARIO DELLA PRESTAZIONE: **ING. DANIELE TURFUTTI**
 GEOLOGO: **ING. DANIELE TURFUTTI**
 COORDINATORE DELLA SICUREZZA IN FASE DI PROGETTAZIONE: **ING. DANIELE TURFUTTI**

IB 005 **I - PROGETTO STRUTTURALE: MURI DI SOSTEGNO**
IB - 0571 - MURO DI SOSTEGNO - RAMPA B - SVINCOLO SCIARE'
 Carpenteria Tav. 1 di 3

CODICE PROGETTO	LIB. PROG.	N. PROJ.	REVISIONE	SCALA:
M1533	E	1801	A	1:50
C				
A	EMMISSIONE	LUGLIO 2020	ING. DANIELE TURFUTTI	ING. VALERIO BAIETTI
REV.	DESCRIZIONE	DATA	REDATTO	VERIFICATO
				APPROVATO