



SEZIONE LONGITUDINALE CONCIO D

SCALA 1:50




PIANTA DALL'ALTO CONCIO D

SCALA 1:50



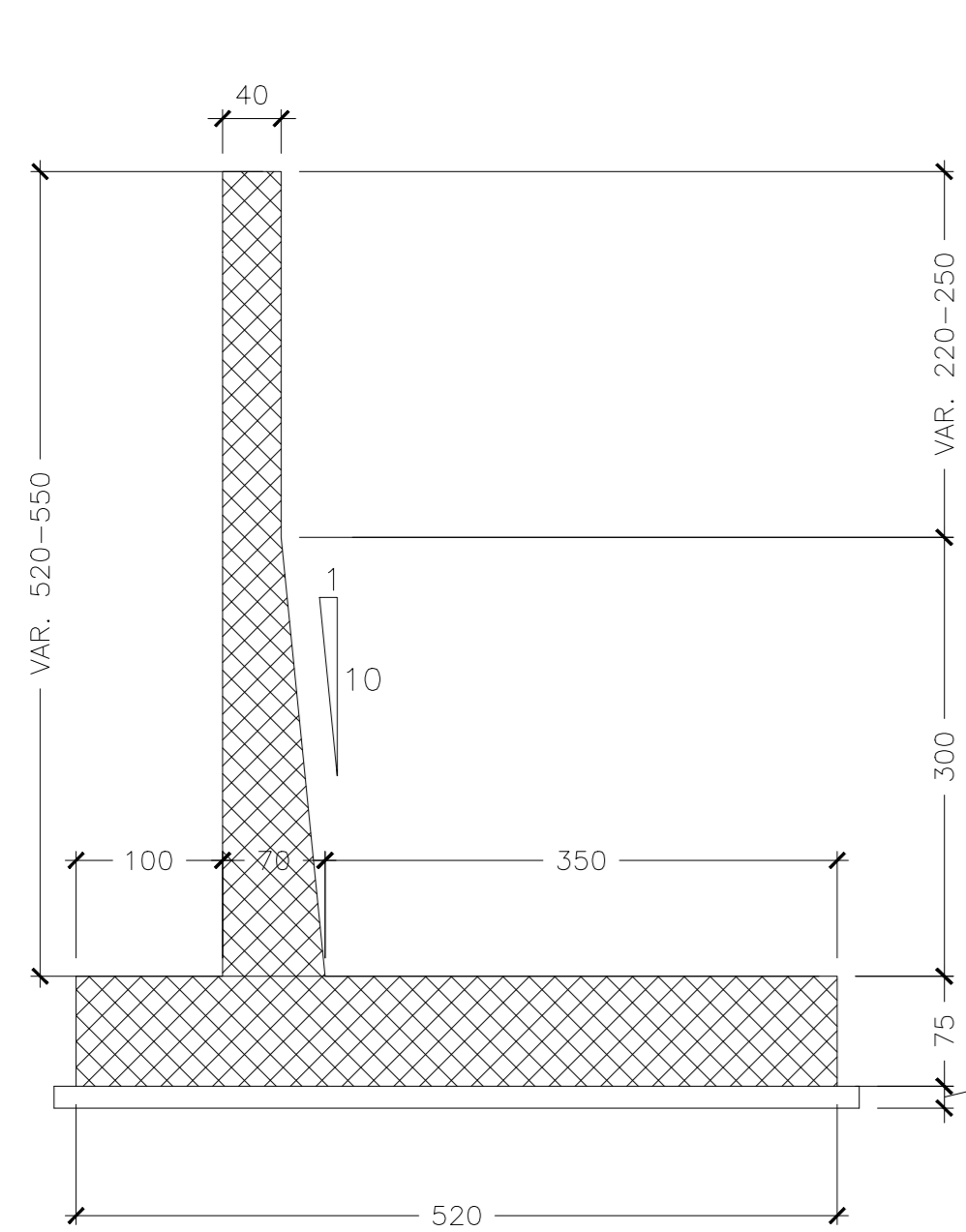
PIANTA SPICCATO CONCIO D

SCALA 1:50




SEZIONE TRASVERSALE CONCIO D

SCALA 1:50




SEZIONE LONGITUDINALE CONCIO E

SCALA 1:50




PIANTA DALL'ALTO CONCIO E

SCALA 1:50



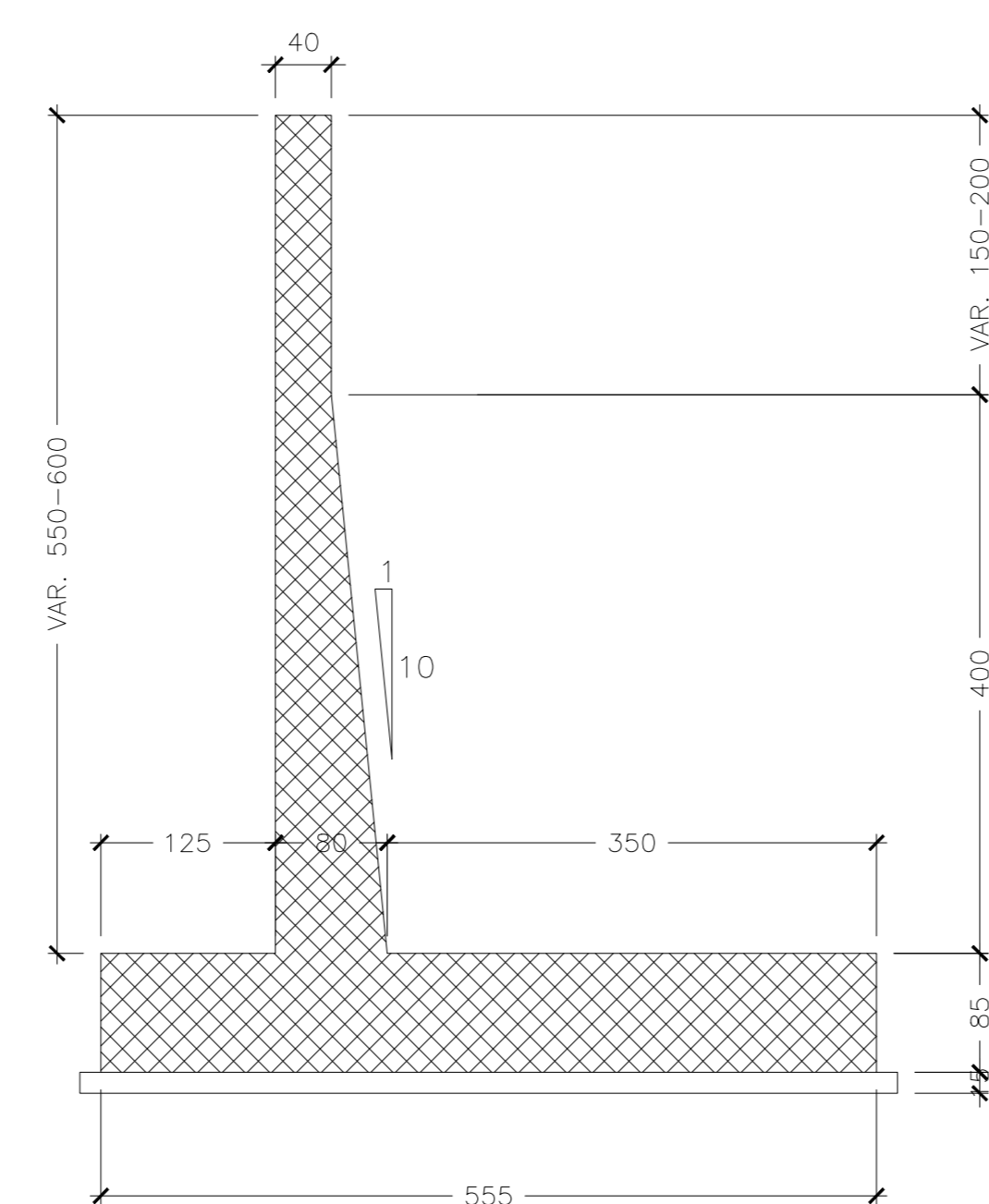
PIANTA SPICCATO CONCIO E

SCALA 1:50




SEZIONE TRASVERSALE CONCIO E

SCALA 1:50




SEZIONE LONGITUDINALE CONCIO F

SCALA 1:50




PIANTA DALL'ALTO CONCIO F

SCALA 1:50



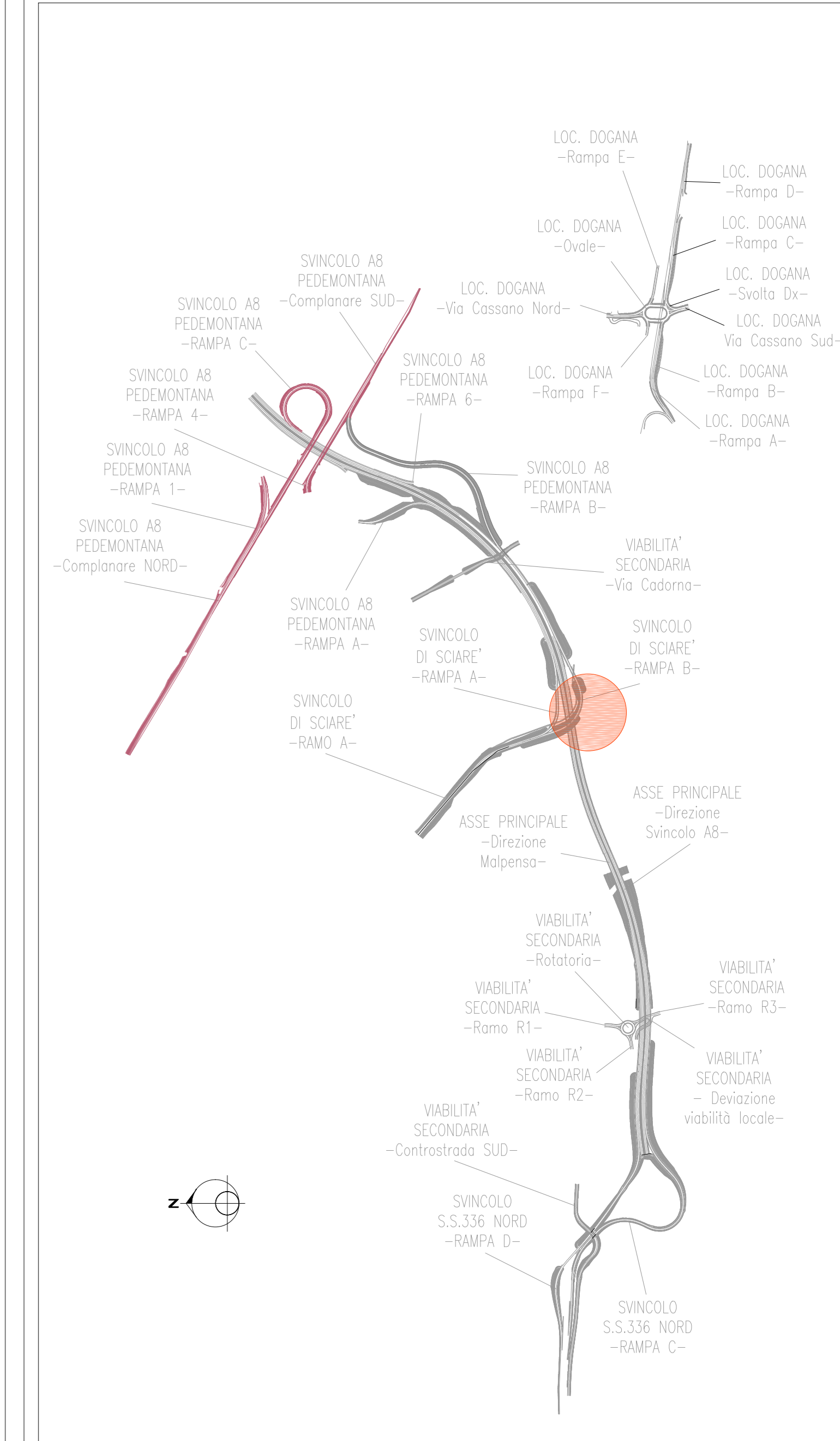
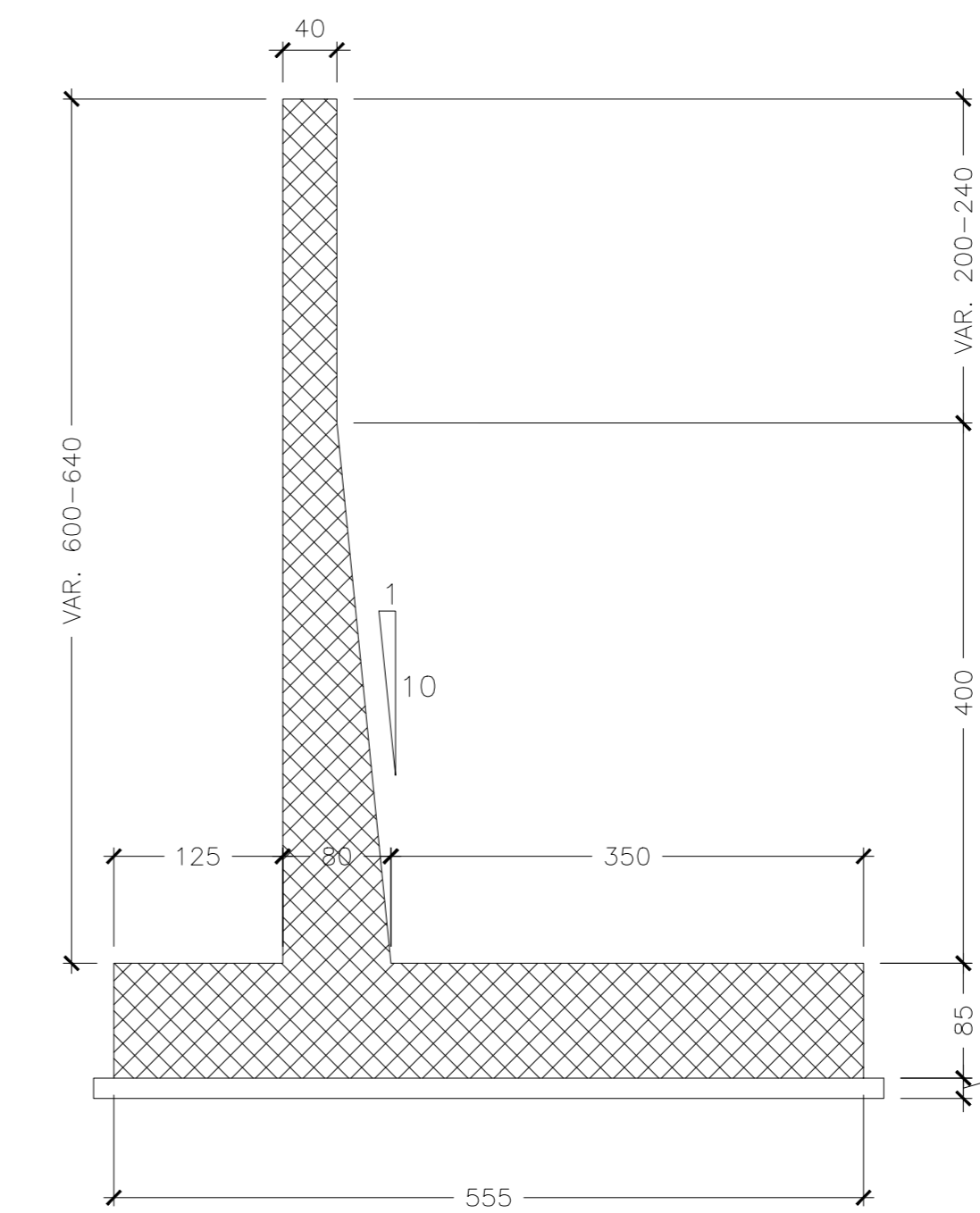
PIANTA SPICCATO CONCIO F

SCALA 1:50



SEZIONE TRASVERSALE CONCIO F

SCALA 1:50



ANAS S.p.A.
Direzione Progettazione e Realizzazione Lavori

NUOVA S.S. 341 "GALLARATESE" - TRATTO DA SAMARATE A CONFINE
CON LA PROVINCIA DI NOVARA - TRATTO NORD

STRALCIO FUNZIONALE DAL KM 6+500 (SVINCOLO S.S. 336 NORD)
AL KM 8+844 (SVINCOLO AUTOSTRADA A8)
"BRETTELLA DI GALLARATE"

PROGETTO ESECUTIVO

STUDIO CORONA Ing. Renato Del Prete	ING. RENATO DEL PRETE	ECOPLAN Arch. Nicoletta Furlan	EG Ing. Gabriele Innocenti
UNING Prof. Ing. Silvio Rognoni	SETAC Prof. Ing. Luigi Marzulli	ARKE Ing. Roberto Agostini	DOT. GEOL. DANIO GIULIO Dot. Geol. Danilo Gatto
ING. RENATO DEL PRETE	ING. RENATO DEL PRETE	ING. RENATO DEL PRETE	ING. RENATO DEL PRETE

IB 006
I - PROGETTO STRUTTURALE: MURI DI SOSTEGNO
IB - 0571 - MURO DI SOSTEGNO - RAMPA B - SVINCOLO SCIARE'
Carpenteria Tav. 2 di 3

CODICE PROGETTO	NOVE FILE	REVISIONE	SCALA:
PROGETTO	IB006-P10S02STRCP02_A.dwg	A	1:50
CODICE ELAB.	M1533 E 1801		
REV.	DESCRIZIONE	DATA	REDAITTO
			VERIFICATO
			APPROVATO