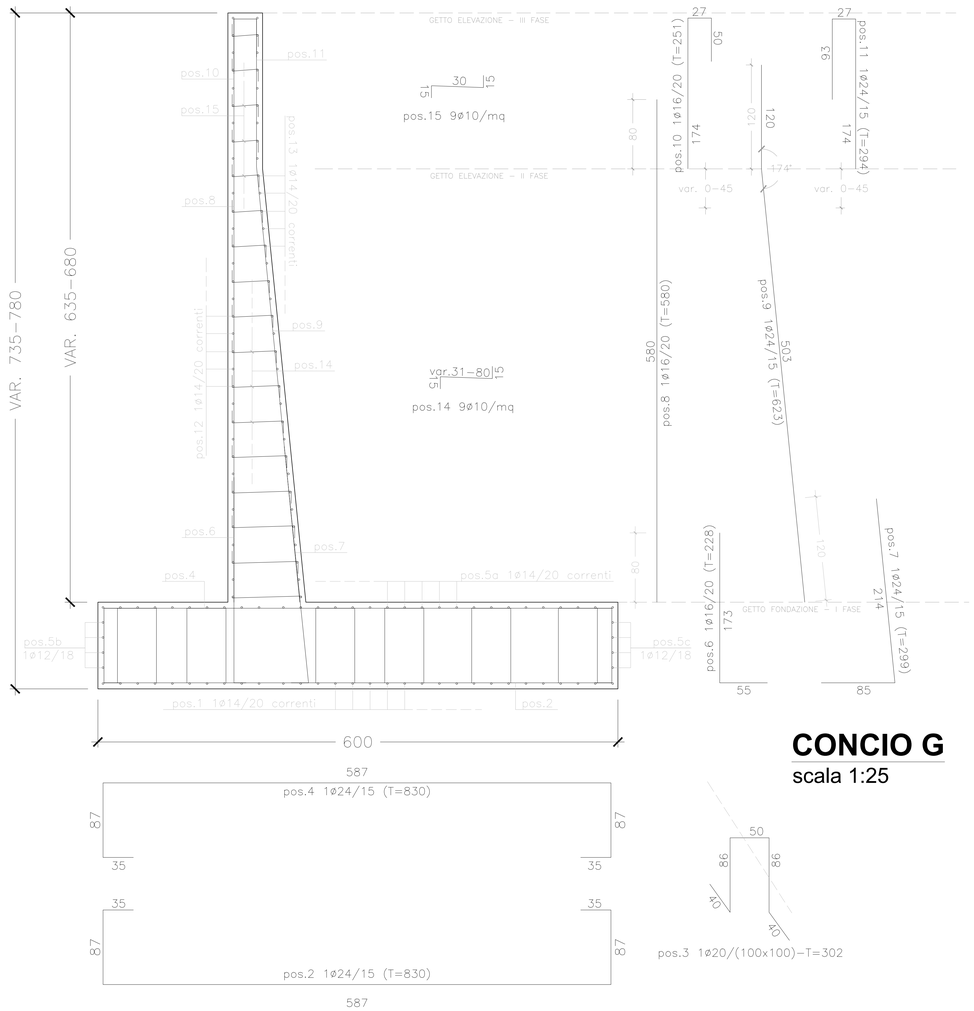

CONCIO G
scala 1:25

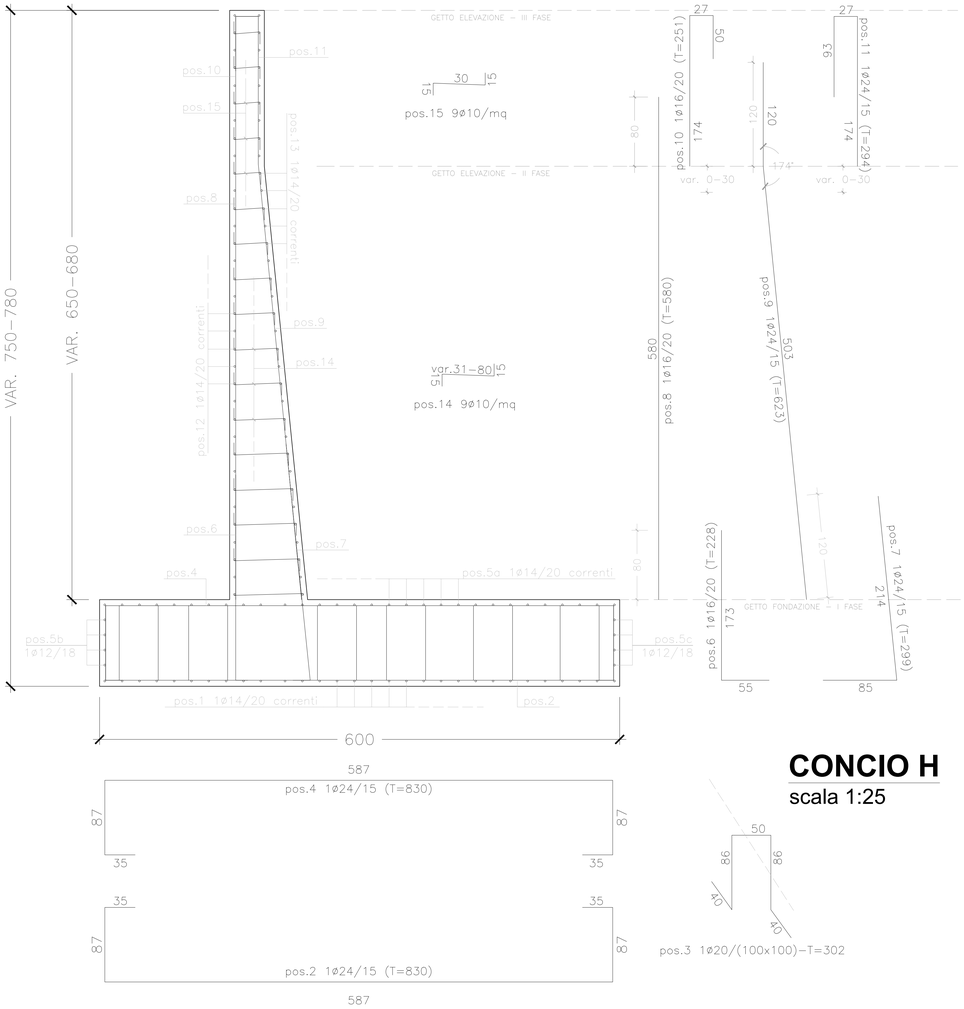

CONCIO H
scala 1:25

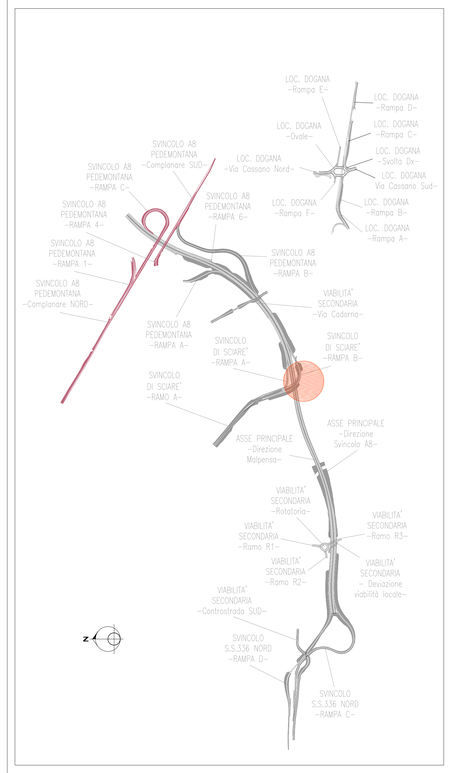

CONCIO G						
H = 6.35÷6.80 m						
Posizione	N. Barre	Lunghezza (m)	ϕ (mm)	Volume (mc)	γ (Kg/mc)	Peso (Kg)
1	30	10.00	14	0.046	7850	362.34
2	67	8.30	24	0.251	7850	1973.85
3	60	3.02	20	0.057	7850	446.64
4	67	8.30	24	0.251	7850	1973.85
5a	30	10.00	14	0.046	7850	362.34
5b	4	10.00	12	0.005	7850	35.49
5c	4	10.00	12	0.005	7850	35.49
6	50	2.28	16	0.023	7850	179.84
7	67	2.99	24	0.091	7850	711.06
8	50	5.80	16	0.058	7850	457.49
9	67	6.23	24	0.189	7850	1481.58
10	50	2.51	16	0.025	7850	197.98
11	67	2.94	24	0.089	7850	699.17
12	34	10.00	14	0.052	7850	410.65
13	34	10.00	14	0.052	7850	410.65
14	233	1.10	10	0.020	7850	157.94
15	37	0.60	10	0.002	7850	13.68
PESO TOTALE (Kg)						9910.06

CONCIO H						
H = 6.50÷6.80 m						
Posizione	N. Barre	Lunghezza (m)	ϕ (mm)	Volume (mc)	γ (Kg/mc)	Peso (Kg)
1	30	7.00	14	0.032	7850	253.64
2	47	8.30	24	0.176	7850	1384.64
3	42	3.02	20	0.040	7850	312.65
4	47	8.30	24	0.176	7850	1384.64
5a	30	7.00	14	0.032	7850	253.64
5b	4	7.00	12	0.003	7850	24.85
5c	4	7.00	12	0.003	7850	24.85
6	35	2.28	16	0.016	7850	125.89
7	35	2.99	24	0.047	7850	371.45
8	35	5.80	16	0.041	7850	320.24
9	35	6.23	24	0.099	7850	773.96
10	35	2.51	16	0.018	7850	138.59
11	35	2.94	24	0.047	7850	365.24
12	34	7.00	14	0.037	7850	287.46
13	34	7.00	14	0.037	7850	287.46
14	163	1.10	10	0.014	7850	110.49
15	27	0.60	10	0.001	7850	9.98
PESO TOTALE (Kg)						6429.65

ANAS S.p.A.
Direzione Progettazione e Realizzazione Lavori

NUOVA S.S. 341 "GALLARATESE" - TRATTO DA SAMARATE A CONFINE CON LA PROVINCIA DI NOVARA - TRATTO NORD

STRALCIO FUNZIONALE DAL KM 6+500 (SVINCOLO S.S. 336 NORD) AL KM 8+844 (SVINCOLO AUTOSTRADA A8) "BRETELLA DI GALLARATE"

PROGETTO ESECUTIVO

STUDIO CORONA – Ing. Renato Valera
IT Engineering – Ing. Valerio Bajetti
ING. RENATO DEL PRETE – Ing. Renato Del Prete
ECOPLAN – Arch. Nicoletta Frattini
EG – Ing. Gabriele Incecchi
UNING – Prof. Ing. Matteo Ranieri
GA&M – Prof. Ing. Luigi Monterisi
SETAC – Ing. Gioacchino Aragona
ARKE' – DOTT. GEOL. DANILO GALLO

VISTO: IL RESPONSABILE DEL PROCEDIMENTO – Dott. Ing. Giancarlo LUONGO
RESPONSABILE INTEGRAZIONE DELLE PRESTAZIONI SPECIALISTICHE – Ing. Valerio BAJETTI
IL PROGETTISTA FIRMATARIO DELLA PRESTAZIONE – Ing. Valerio BAJETTI
GEOLOGO – Prof. Ing. Luigi MONTERISI
COORDINATORE DELLA SICUREZZA IN FASE DI PROGETTAZIONE – Ing. Gaetano RANIERI

IB 010

I - PROGETTO STRUTTURALE: MURI DI SOSTEGNO
IB - OS71 - MURO DI SOSTEGNO - RAMPA B - SVINCOLO SCIARE'
Armatura Tav. 3 di 3

CODICE PROGETTO			NOME FILE	REVISIONE	SCALA:
PROGETTO	LIV. PROG.	N. PROG.	IB010-P01OS02STRAR03_B.dwg		
MI533	E	1801	CODICE ELAB. P01OS02STRAR03	B	1:25

REV.	DESCRIZIONE	DATA	REDATTO	VERIFICATO	APPROVATO
C					
B	EMISSIONE A SEGUITO DI ISTRUTTORIA INTERNA ANAS	MARZO 2021	ING. DANIELE TUPPUTI	ING. VALERIO BAJETTI	ING. RENATO DEL PRETE
A	EMISSIONE	LUGLIO 2020	ING. DANIELE TUPPUTI	ING. VALERIO BAJETTI	ING. RENATO DEL PRETE