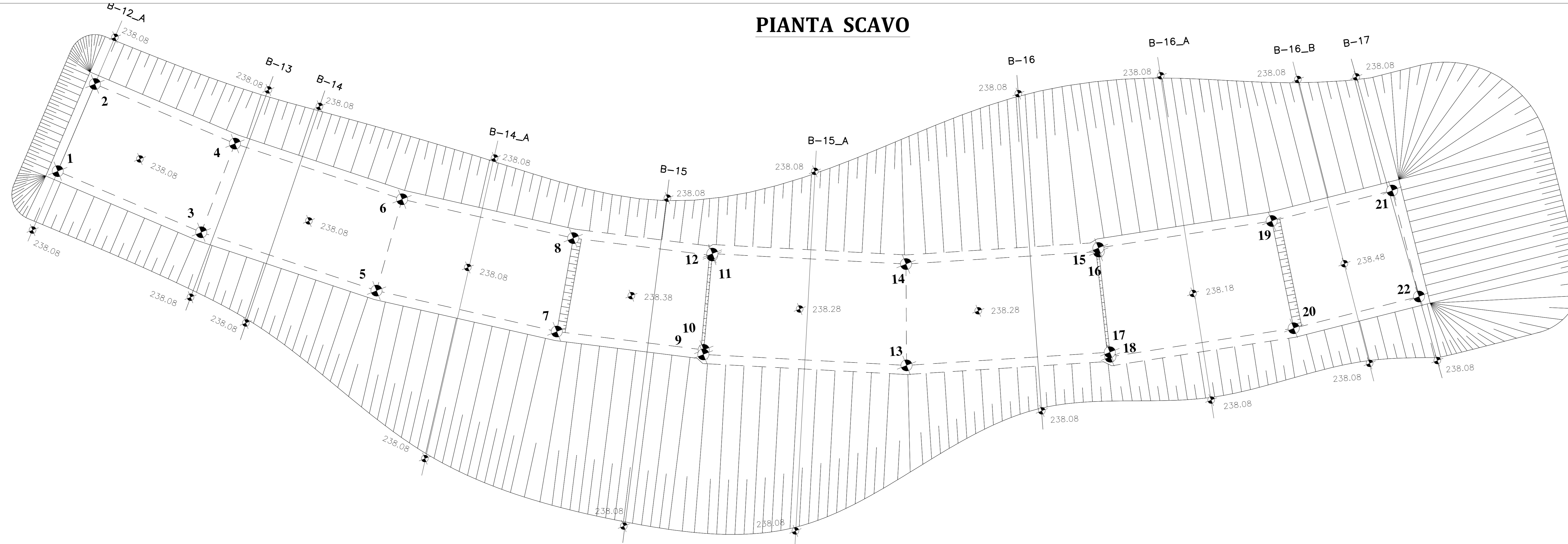


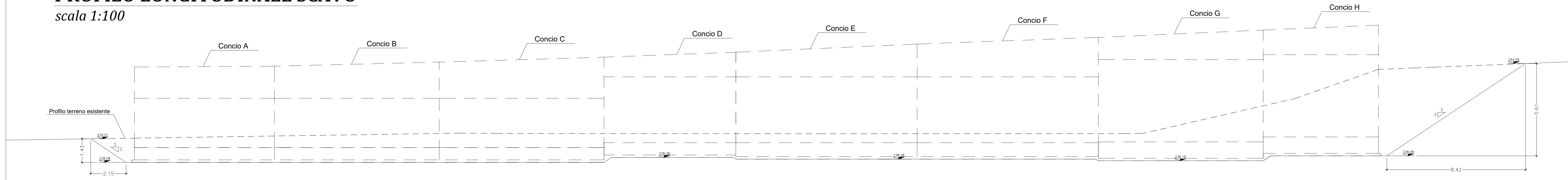
# PIANTA SCAVO



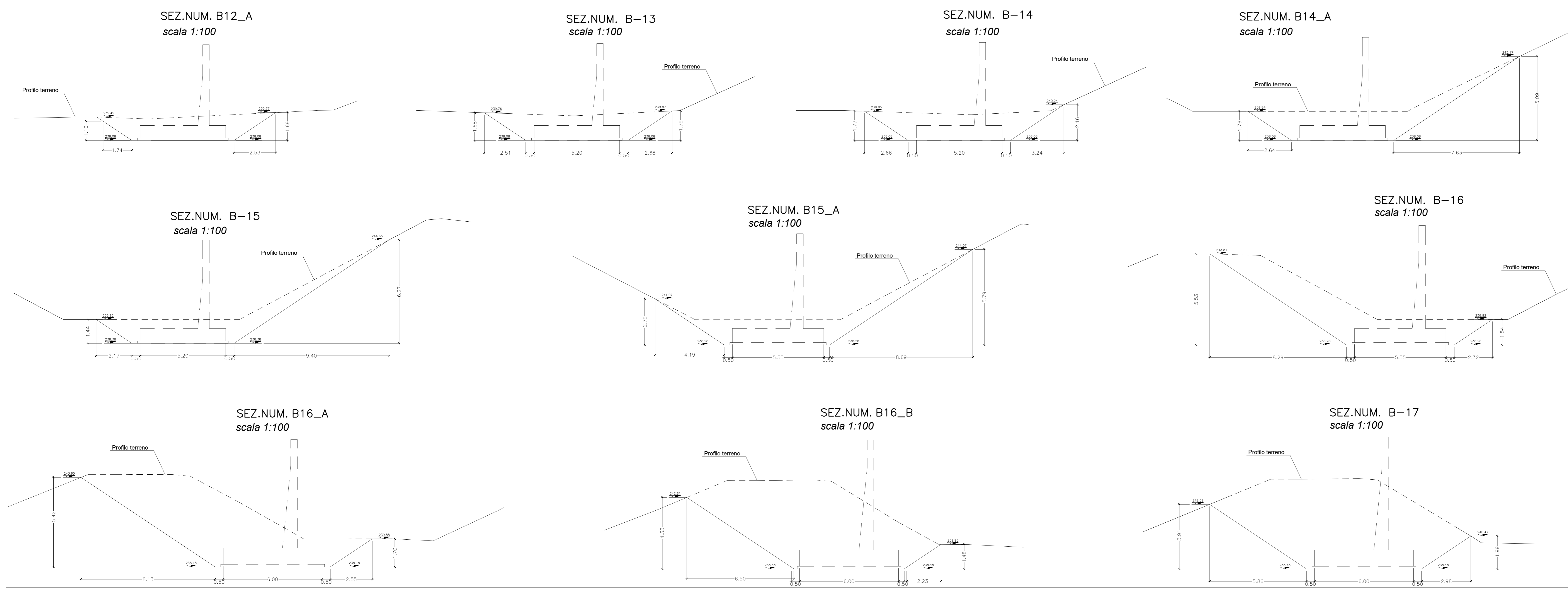
scala 1:100

## PROFILO LONGITUDINALE SCAVO

scala 1:100



## SEZIONI TRASVERSALI DI SCAVO



# TRACCIAMENTO

Punto	Posizione X	Posizione Y
1	121216.068	241112.230
2	121218.308	241116.922
3	121223.790	241108.543
4	121225.840	241113.326
5	121233.251	241104.936
6	121234.865	241109.886
7	121243.033	241102.271
8	121244.151	241107.356
9	121251.007	241100.675
10	121251.039	241100.923
11	121251.722	241106.082
12	121251.735	241106.181
13	121262.111	241099.603
14	121262.317	241105.159
15	121272.895	241105.593
16	121272.908	241105.393
17	121273.280	241099.850
18	121273.297	241099.600
19	121282.455	241106.666
20	121283.409	241100.735
21	121289.123	241108.056
22	121290.348	241102.182



**ANAS S.p.A.**  
Direzione Progettazione e Realizzazione Lavori

NUOVA S.S. 341 "GALLARATESE" - TRATTO DA SAMARATE A CONFINE  
CON LA PROVINCIA DI NOVARA - TRATTO NORD

STRALCIO FUNZIONALE DAL KM 6+500 (SVINCOLO S.S. 336 NORD)  
AL KM 8+844 (SVINCOLO AUTOSTRADA A8)  
"BRETTELLA DI GALLARATE"

PROGETTO ESECUTIVO

STUDIO CORONA	ING. RENATO DEL PRETE	ECOPLAN	EG
ING. VITTORIO BIGNARDI	ING. DANIELE DEL PRETE	ING. ANTONIO FALCETTI	ING. DANIELE BIGNARDI
ING. RENATO VASSI	ING. GABRIELE VASSI	ING. DANIELE VASSI	ING. DANIELE VASSI
ING. RENATO VASSI	ING. GABRIELE VASSI	ING. DANIELE VASSI	ING. DANIELE VASSI

VISTO IL RESPONSABILE DEL PROCEDIMENTO: **ING. DANIELE DEL PRETE**

RESPONSABILE DELLA PROGETTAZIONE: **ING. DANIELE DEL PRETE**

IL PROGETTISTA FIRMATARIO DELLA PRESTAZIONE SPECIFICHE: **ING. DANIELE DEL PRETE**

IL COORDINATORE DELLA SICUREZZA IN FASE DI PROGETTAZIONE: **ING. DANIELE DEL PRETE**

IB 012 I - PROGETTO STRUTTURALE: MURI DI SOSTEGNO  
IB - 0571 - MURO DI SOSTEGNO - RAMPA B - SVINCOLO SCIARE  
Sezioni e profilo scavi

CODICE PROGETTO	NOME FILE	REVISIONE	SCALA
M1533 E 1801	IB012-P10S02STRDI05_A.dwg	A	1:100

C			
B			
A	EMISSIONE	LUGLIO 2020	ING. DANIELE DEL PRETE
REV.	DESCRIZIONE	DATA	REDAITTO / VERIFICATO / APPROVATO