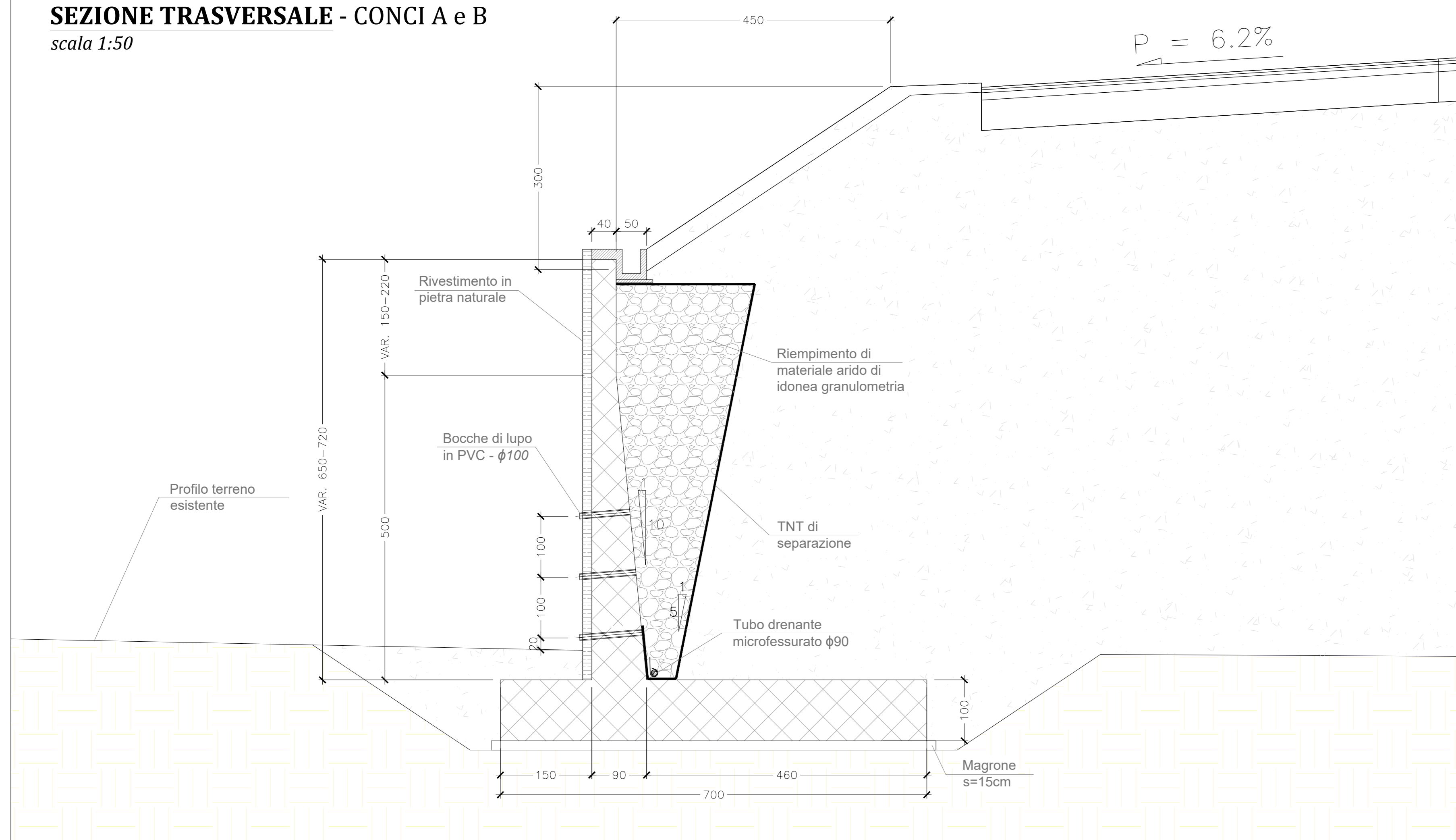


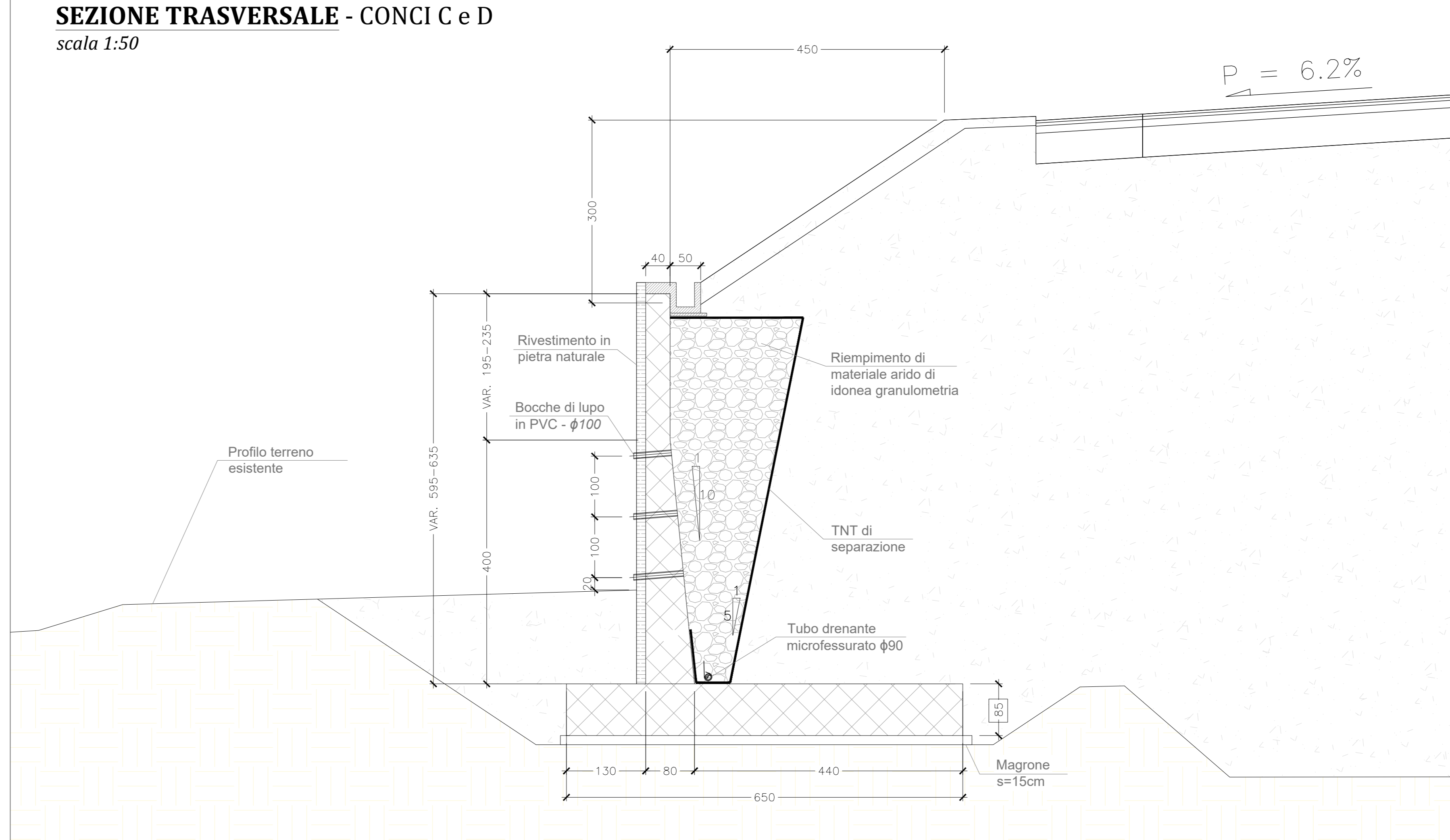
SEZIONE TRASVERSALE - CONCI A e B

scala 1:50



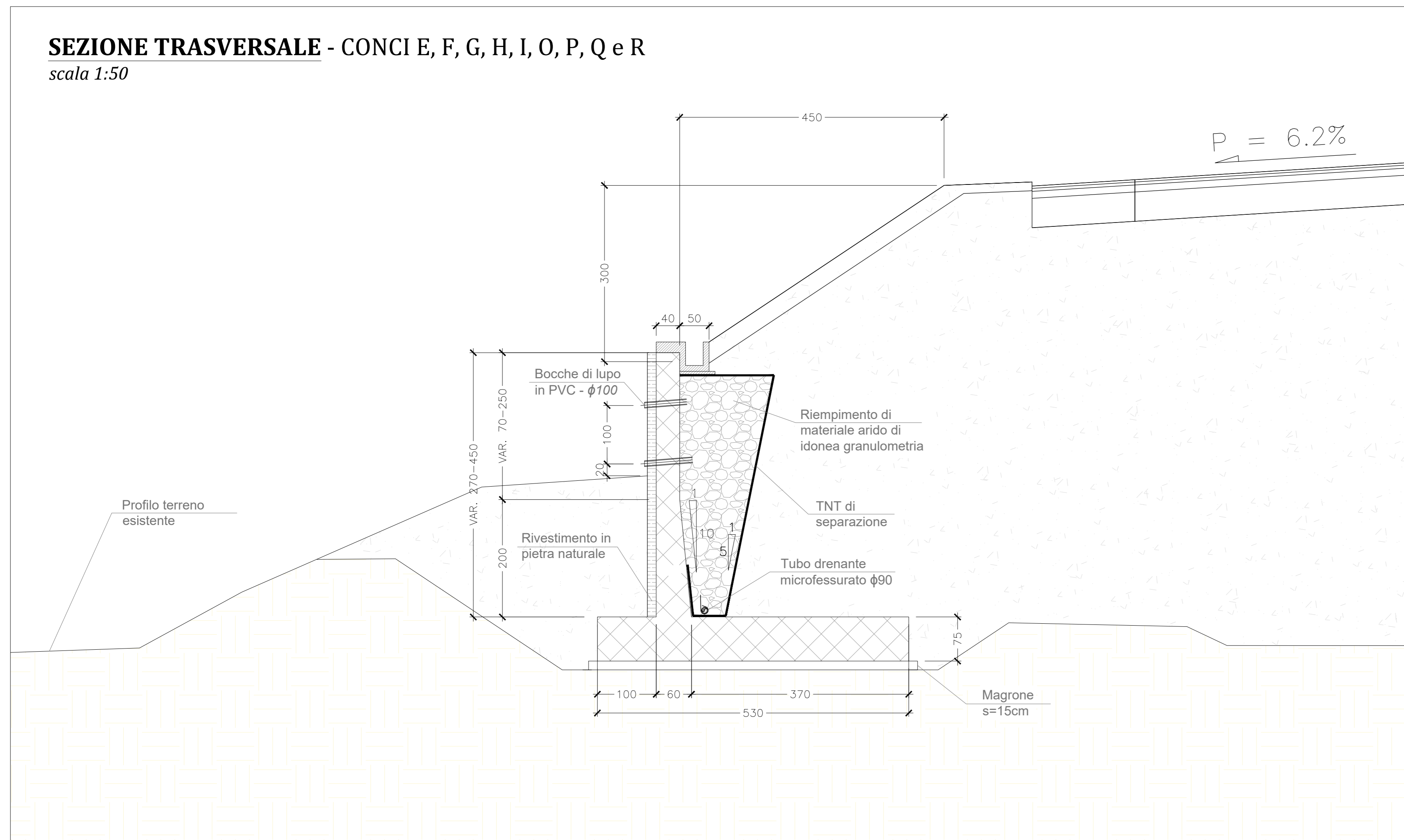
SEZIONE TRASVERSALE - CONCI C e D

scala 1:50



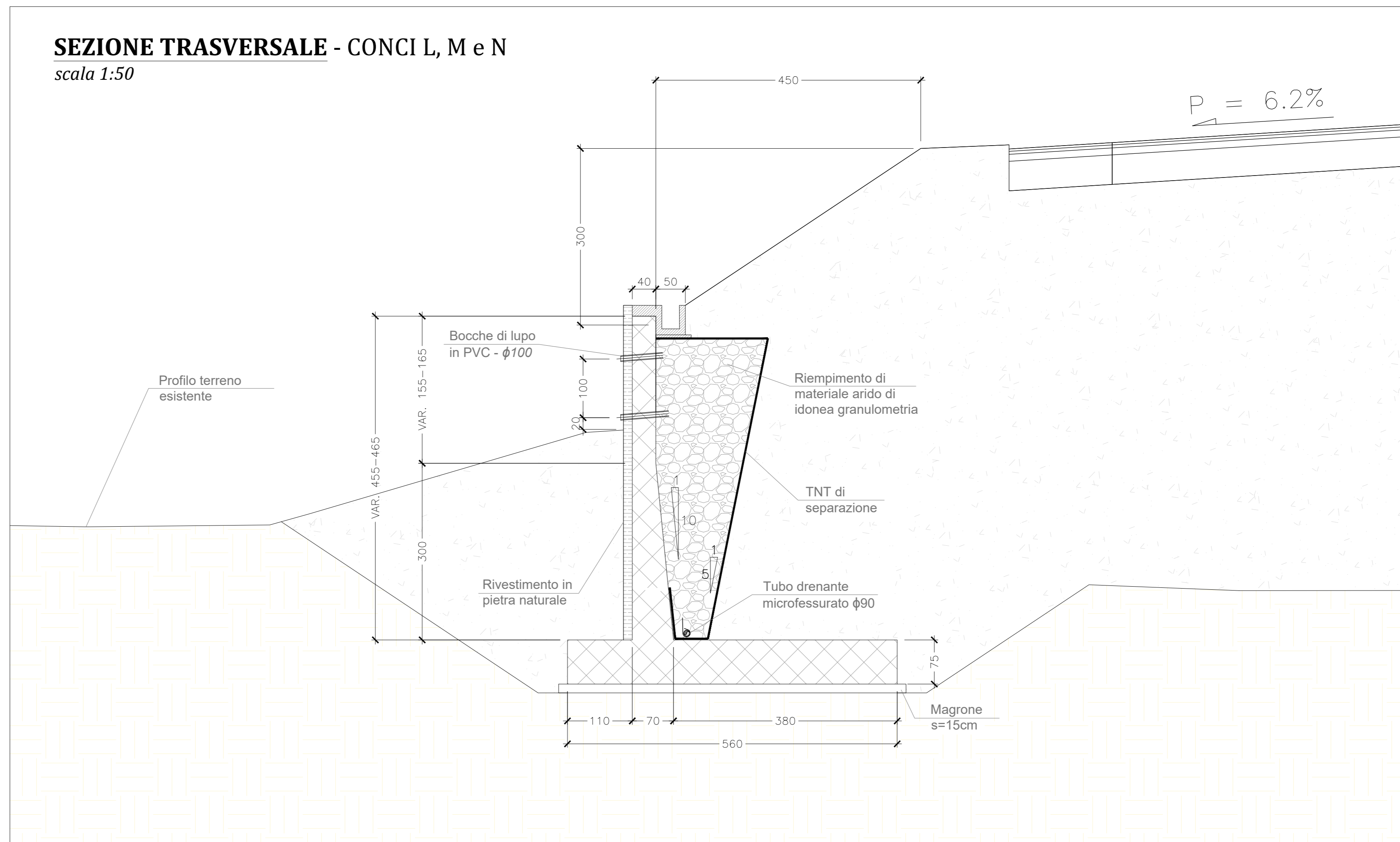
SEZIONE TRASVERSALE - CONCI E, F, G, H, I, O, P, Q e R

scala 1:50



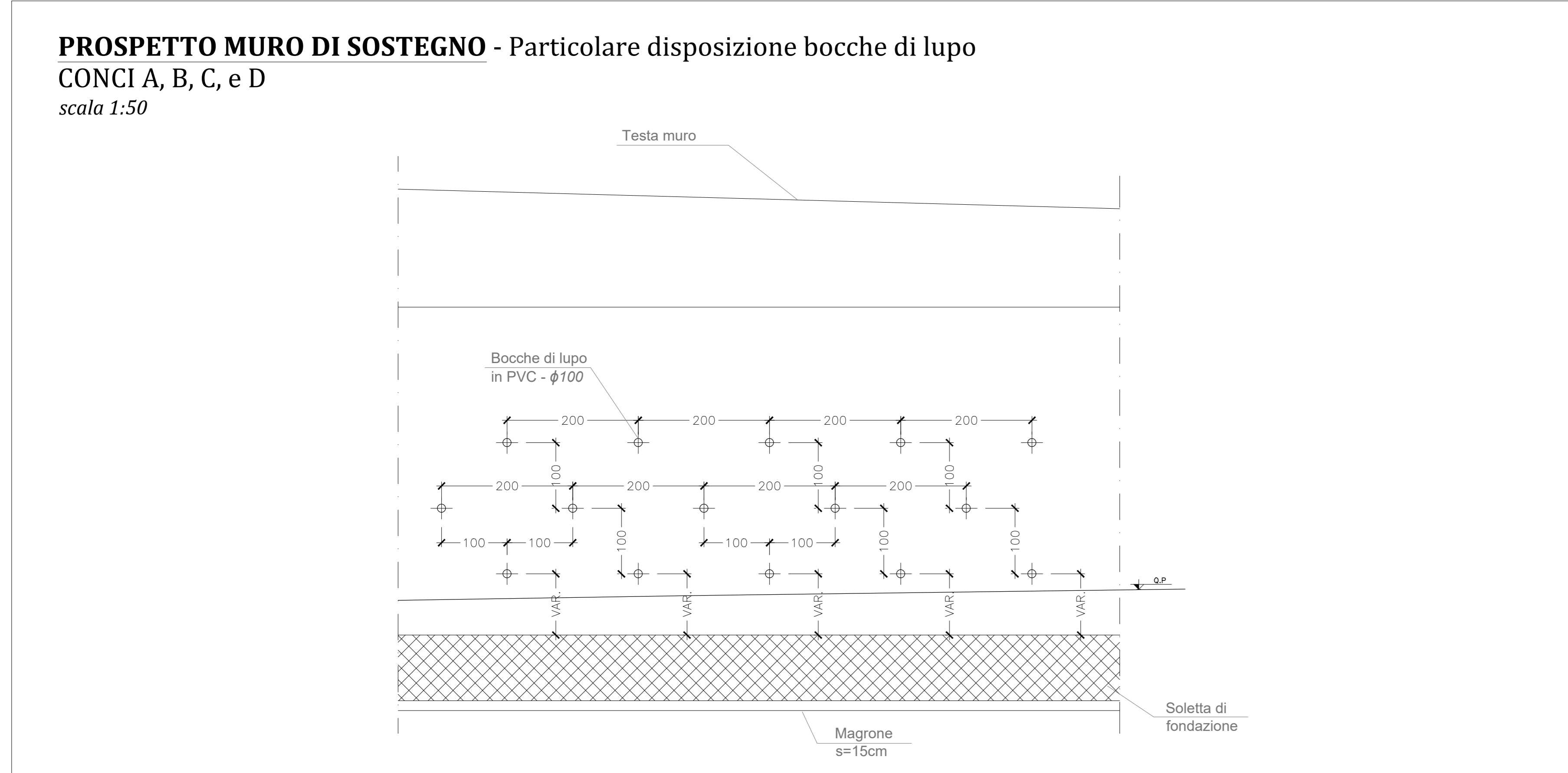
SEZIONE TRASVERSALE - CONCI L, M e N

scala 1:50



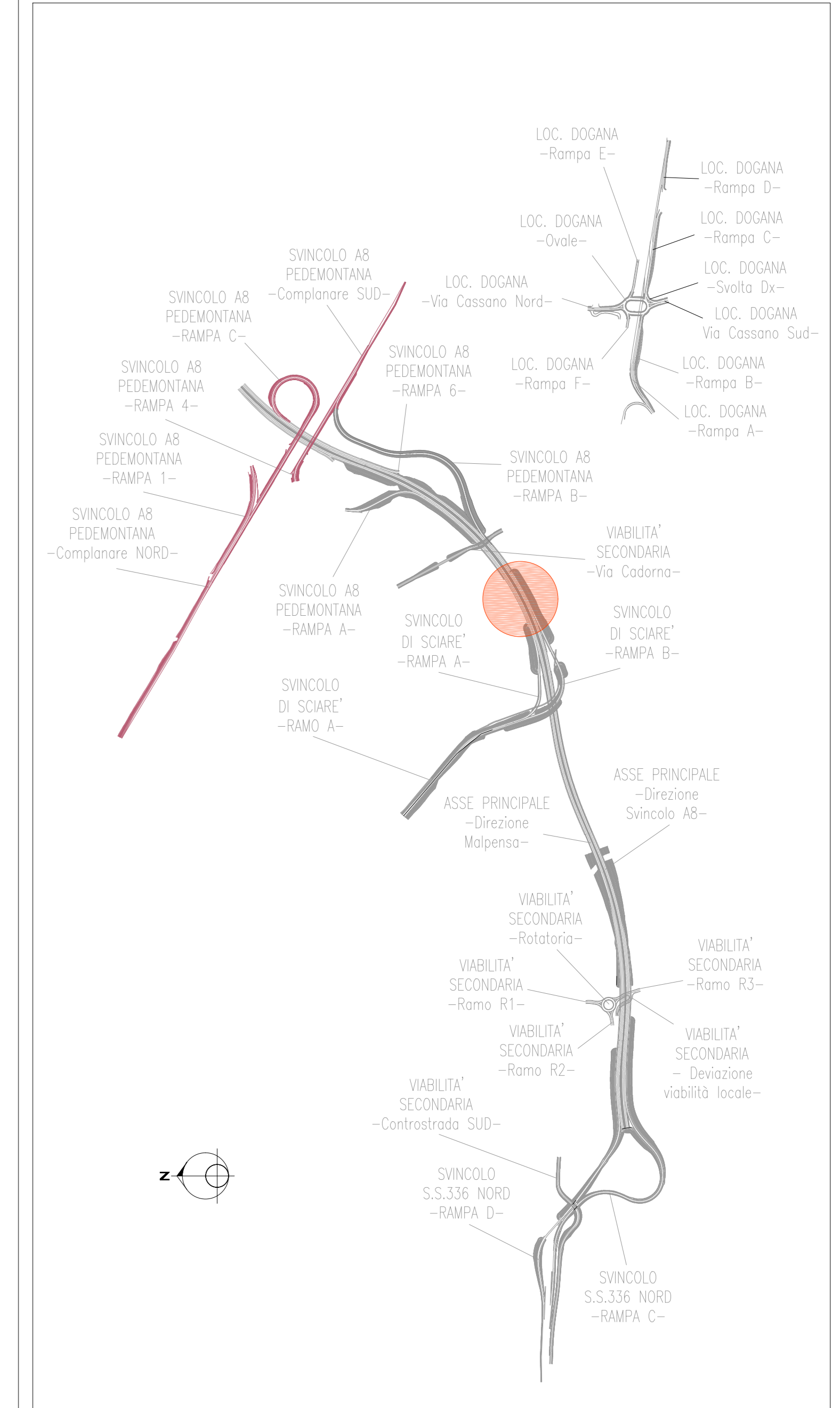
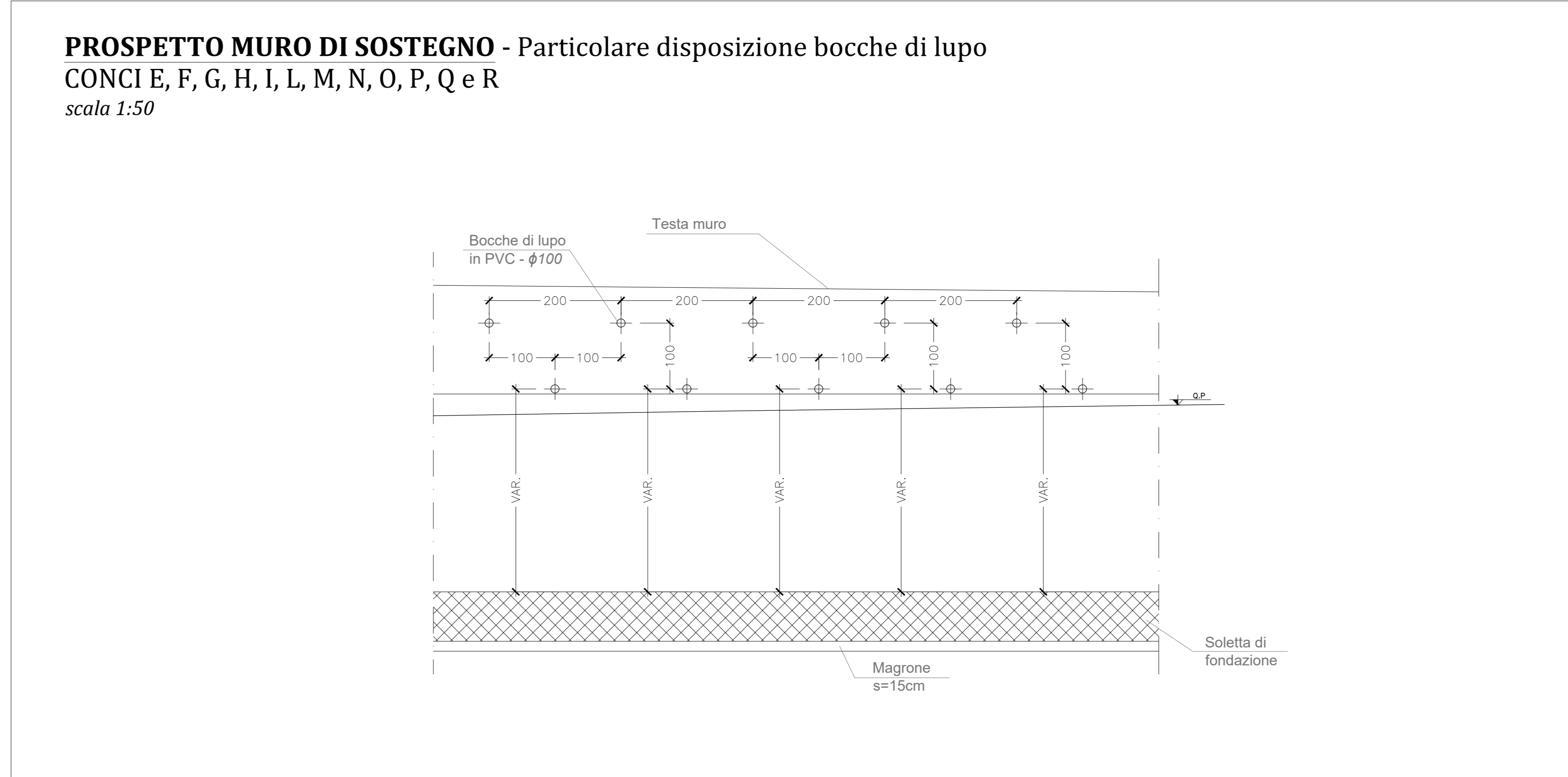
PROSPETTO MURO DI SOSTEGNO - Particolare disposizione bocche di lupo
CONCI A, B, C, e D

scala 1:50



PROSPETTO MURO DI SOSTEGNO - Particolare disposizione bocche di lupo
CONCI E, F, G, H, I, L, M, N, O, P, Q e R

scala 1:50



ANAS S.p.A.
Gruppo IS Italiane
Direzione Progettazione e Realizzazione Lavori

NUOVA S.S. 341 "GALLARATESE" - TRATTO DA SAMARATE A CONFINE
CON LA PROVINCIA DI NOVARA - TRATTO NORD
**STRALCIO FUNZIONALE DAL KM 6+500 (SVINCOLO S.S. 336 NORD)
AL KM 8+844 (SVINCOLO AUTOSTRADA A8)
"BRETTELLA DI GALLARATE"**

PROGETTO ESECUTIVO

STUDIO CORONA	ING. RENATO DEL PRETE	ECOPLAN	EG
ING. VALERIO BIANCHI	ING. DANIELE TUPPITI	ING. DANIELE TUPPITI	ING. VALERIO BIANCHI
ING. RENATO DEL PRETE	ING. DANIELE TUPPITI	ING. DANIELE TUPPITI	ING. VALERIO BIANCHI

VISTO IL RESPONSABILE DEL PROCEDIMENTO
RESPONSABILE INTEGRAZIONE DELLE PRESCRIZIONI SPECIALISTICHE
PROGETTISTA FIRMATARIO DELLA PRESENTAZIONE
GEOLOGO
COORDINATORE DELLA SICUREZZA IN FASE DI PROGETTAZIONE

I - PROGETTO STRUTTURALE: MURI DI SOSTEGNO
ID - 0562 MURI DI SOSTEGNO -
in sinistra da progr. 8+058,15 a progr. 8+222,65
Sezioni tipo per singolo concio e particolari costruttivi

ID	005
CODICE PROGETTO	NOME FILE
PROGETTO	ID005-P10S04STRD04_B.dwg
LIV. PROJ.	REVISIONE
1	B
CODICE ELAB.	SCALA:
E 1801	1:50

C	EMISSIONE A SEGUITO DI ISTRUTTORIA INTERNA ANAS	MARZO 2021	ING. DANIELE TUPPITI	ING. VALERIO BIANCHI	ING. RENATO DEL PRETE
A	EMISSIONE	LUGLIO 2020	ING. DANIELE TUPPITI	ING. VALERIO BIANCHI	ING. RENATO DEL PRETE
REV.	DESCRIZIONE	DATA	REDATTO	VERIFICATO	APPROVATO