SEZIONE LONGITUDINALE CONCIO O
SCALA 1:50

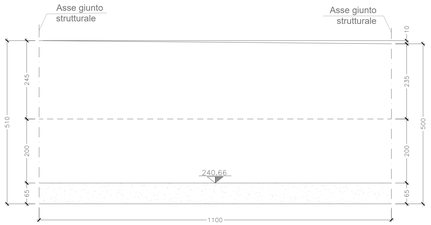

PIANTA DALL'ALTO CONCIO O
SCALA 1:50

PIANTA SPICCATO CONCIO O
SCALA 1:50

SEZIONE TRASVERSALE CONCIO O
SCALA 1:50

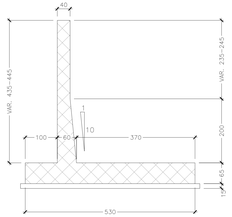

SEZIONE LONGITUDINALE CONCIO P
SCALA 1:50

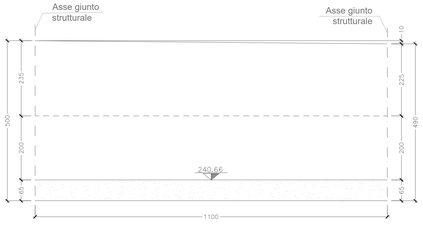

PIANTA DALL'ALTO CONCIO P
SCALA 1:50

PIANTA SPICCATO CONCIO P
SCALA 1:50

SEZIONE TRASVERSALE CONCIO P
SCALA 1:50

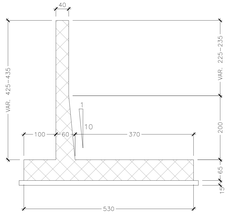

SEZIONE LONGITUDINALE CONCIO Q
SCALA 1:50



PIANTA DALL'ALTO CONCIO Q
SCALA 1:50

PIANTA SPICCATO CONCIO Q
SCALA 1:50

SEZIONE TRASVERSALE CONCIO Q
SCALA 1:50

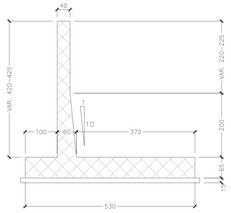

SEZIONE LONGITUDINALE CONCIO R
SCALA 1:50

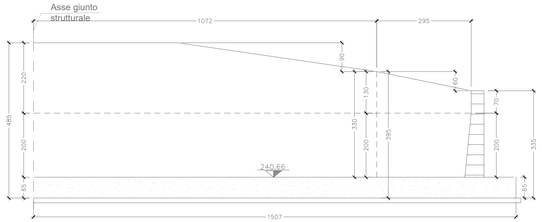

PIANTA DALL'ALTO CONCIO R
SCALA 1:50

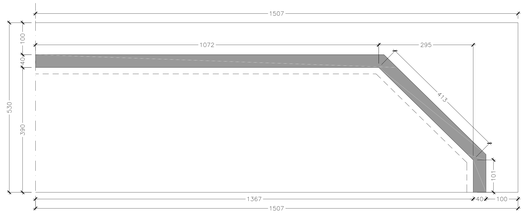

PIANTA SPICCATO CONCIO R
SCALA 1:50

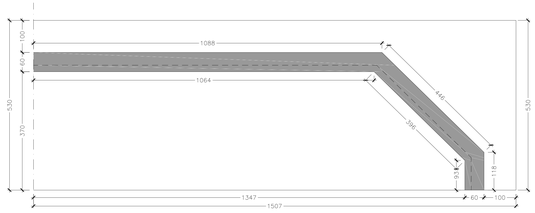

SEZIONE TRASVERSALE CONCIO R
SCALA 1:50

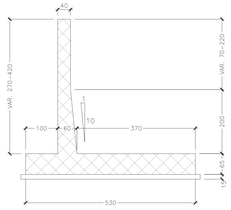

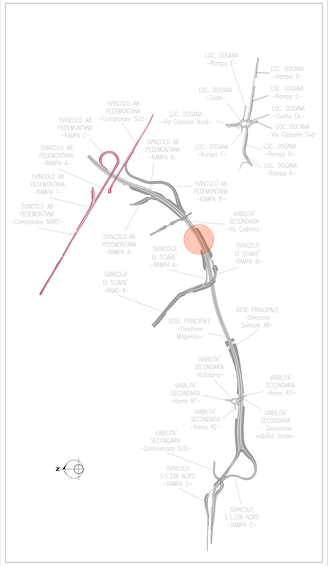

ANAS S.p.A.
Direzione Progettazione e Realizzazione Lavori

NUOVA S.S. 341 "GALLARATESE" - TRATTO DA SAMARATE A CONFINE CON LA PROVINCIA DI NOVARA - TRATTO NORD

STRALCIO FUNZIONALE DAL KM 6+500 (SVINCOLO S.S. 336 NORD) AL KM 8+844 (SVINCOLO AUTOSTRADA A8) "BRETELLA DI GALLARATE"

PROGETTO ESECUTIVO

VISTO: IL RESPONSABILE DEL PROCEDIMENTO	RESPONSABILE INTEGRAZIONE DELLE PRESTAZIONI SPECIALISTICHE	IL PROGETTISTA FIRMATARIO DELLA PROGETTAZIONE	GEOLOGO	COORDINATORE PER LA SICUREZZA IN FASE DI PROGETTAZIONE
Dott. Ing. Gennaro LUCNGO	Ing. Renato DEL PRETE	Ing. Valerio BAJETTI	Prof. Ing. Luigi MONDINI	Ing. Gaetano RANIERI

ID 011

I - PROGETTO STRUTTURALE: MURI DI SOSTEGNO

ID - OS82 MURI DI SOSTEGNO -
in sinistra da progr. 8+068,15 a progr. 8+222,65
Carpenteria Tav. 5 di 5

CODICE PROGETTO			NOME FILE	REVISIONE	SCALA:
PROGETTO	LIV. PROG.	N. PROG.	ID011-PITOS04STRCP05_B.dwg		
M533	E	1801	CODICE ELAB. P01OS04STRCP05	B	1:50

REV.	DESCRIZIONE	DATA	REDATTO	VERIFICATO	APPROVATO
C					
B	EMISSIONE A SEGUITO DI ISTRUTTORIA INTERNA ANAS	MARZO 2021	ING. DANIELE TURFUTI	ING. VALERIO BAJETTI	ING. RENATO DEL PRETE
A	EMISSIONE	LUGLIO 2020	ING. DANIELE TURFUTI	ING. VALERIO BAJETTI	ING. RENATO DEL PRETE