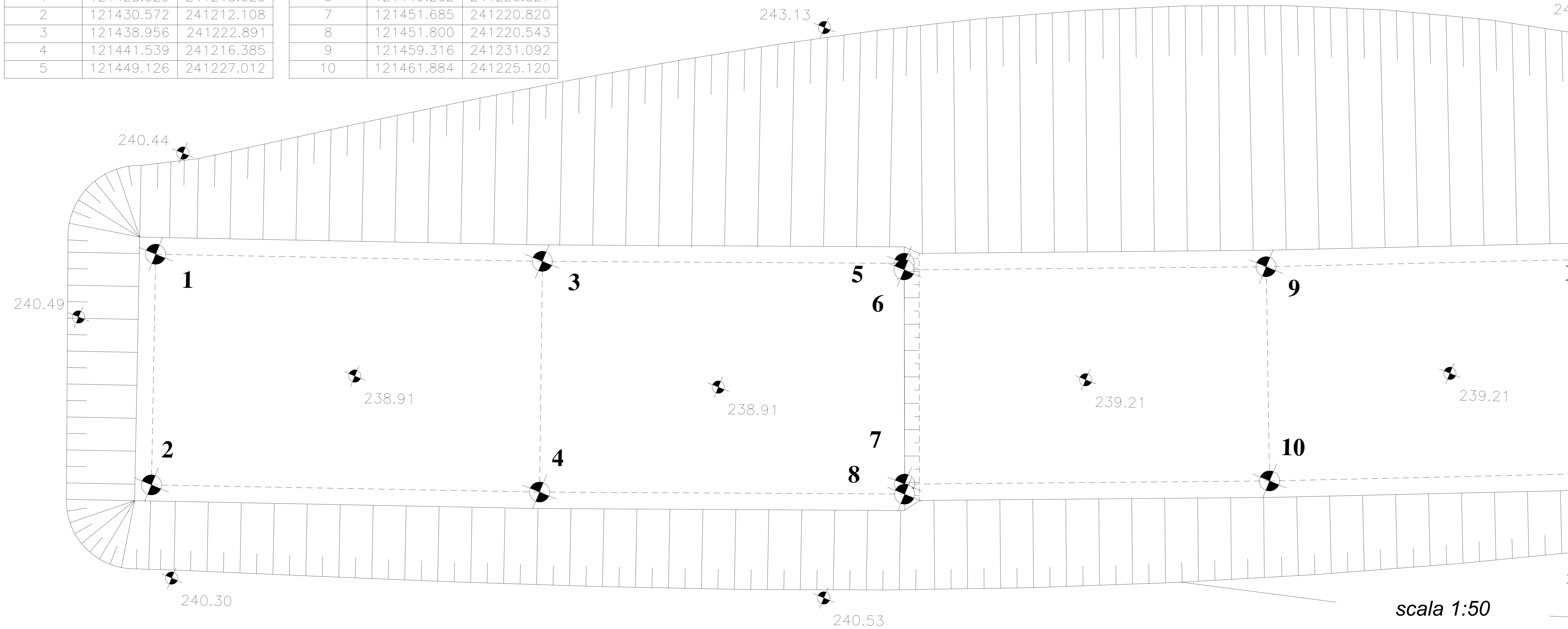


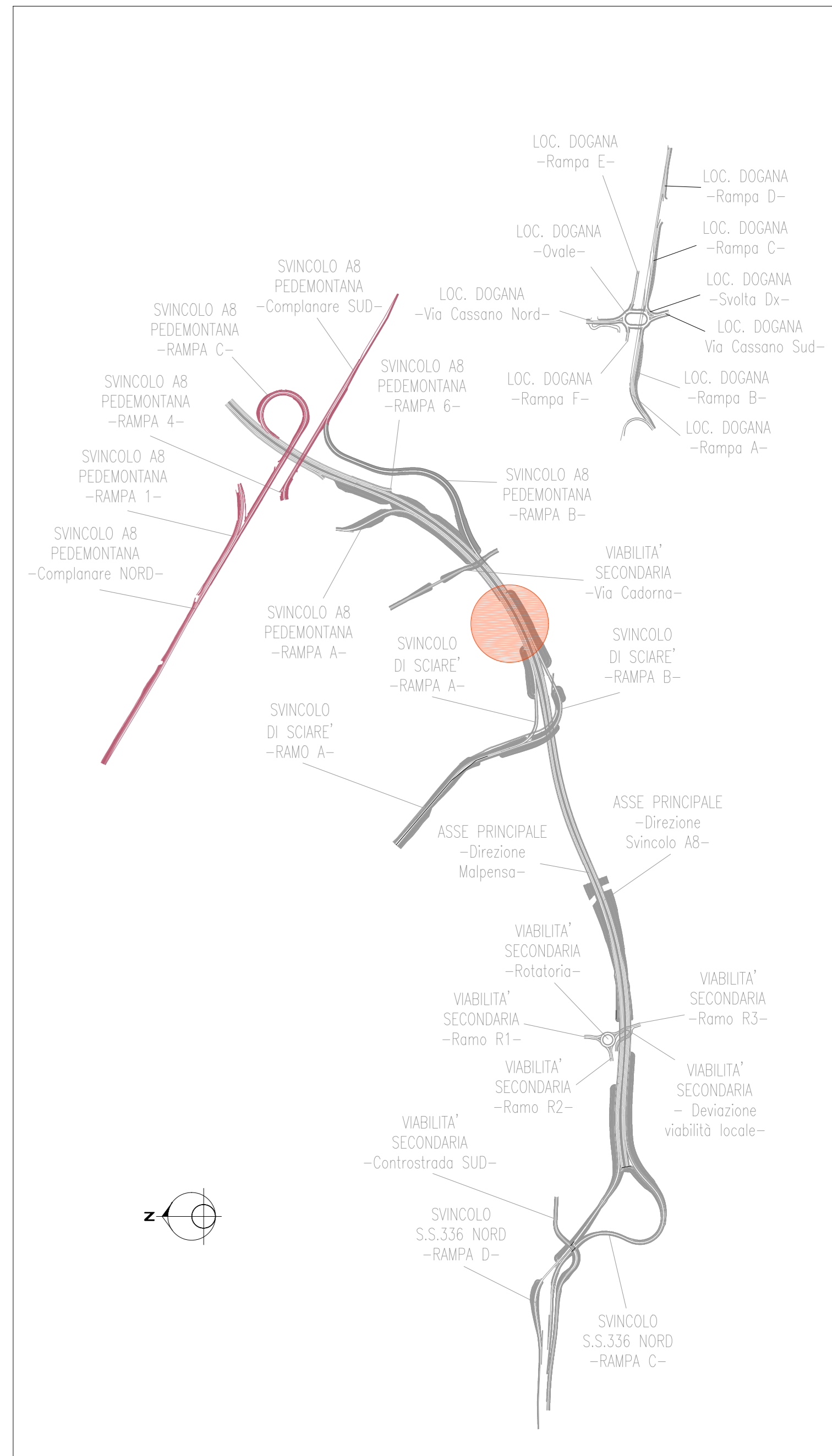
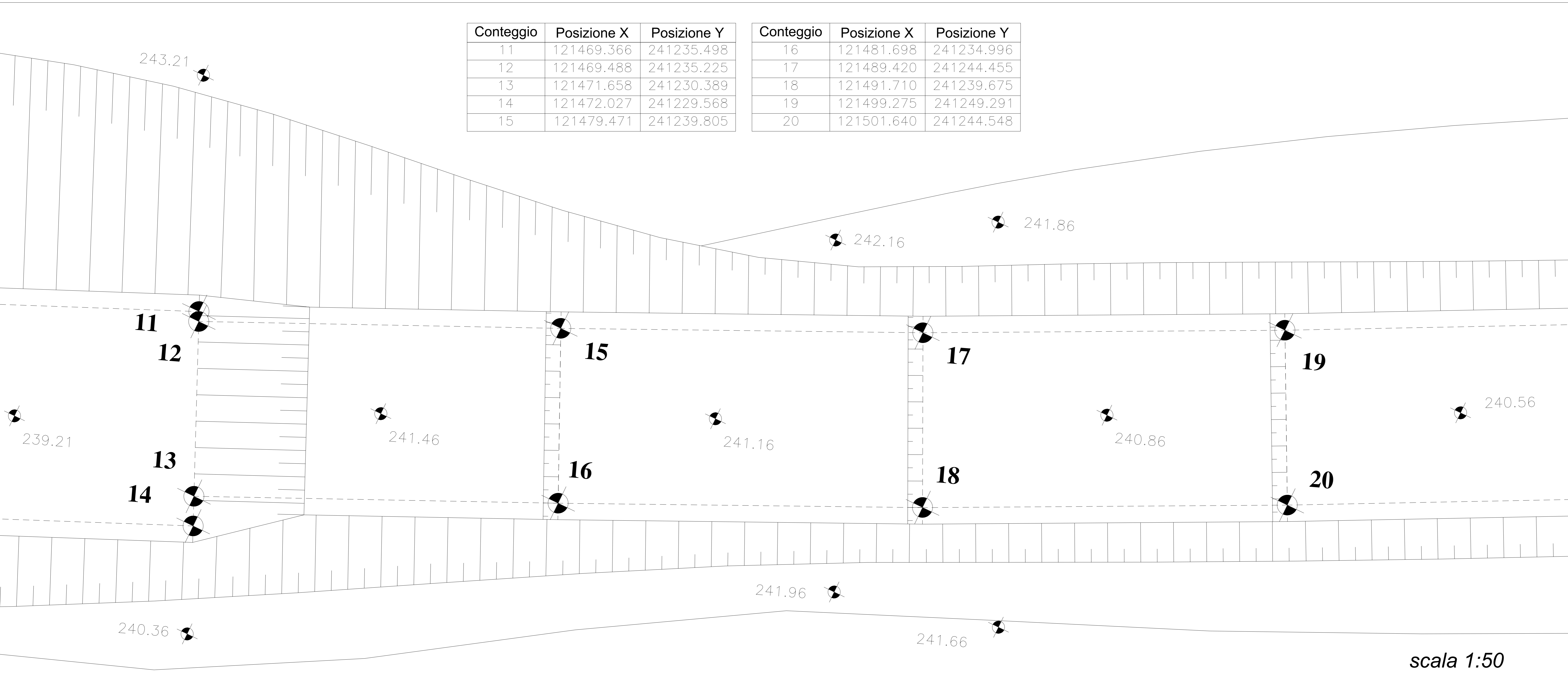
Conteggio	Posizione X	Posizione Y
1	121428.029	241218.629
2	121430.572	241212.108
3	121438.956	241222.891
4	121441.539	241216.385
5	121449.126	241227.012

Conteggio	Posizione X	Posizione Y
6	121449.202	241226.827
7	121451.685	241220.820
8	121451.800	241220.543
9	121459.316	241231.092
10	121461.884	241225.120



Conteggio	Posizione X	Posizione Y
11	121469.366	241235.498
12	121469.488	241235.225
13	121471.658	241230.389
14	121472.027	241229.568
15	121479.471	241239.805

Conteggio	Posizione X	Posizione Y
16	121481.698	241234.996
17	121489.420	241244.455
18	121491.710	241239.675
19	121499.275	241249.291
20	121501.640	241244.548



ANAS S.p.A.
 Direzione Progettazione e Realizzazione Lavori

NUOVA S.S. 341 "GALLARATESE" - TRATTO DA SAMARATE A CONFINE
 CON LA PROVINCIA DI NOVARA - TRATTO NORD
**STRALCIO FUNZIONALE DAL KM 6+500 (SVINCOLO S.S. 336 NORD)
 AL KM 8+844 (SVINCOLO AUTOSTRADA A8)
 "BRETTELLA DI GALLARATE"**

PROGETTO ESECUTIVO

STUDIO CORONA	ING. RENATO DEL PRETE	ECOPLAN	EG
ING. RENATO DEL PRETE	ING. DANIELE TUPPITI	ING. VALERIO BAIETTI	ING. RENATO DEL PRETE
ING. RENATO DEL PRETE	ING. DANIELE TUPPITI	ING. VALERIO BAIETTI	ING. RENATO DEL PRETE

VISTO IL RESPONSABILE DEL PROCEDIMENTO
 RESPONSABILE INTEGRAZIONE DELLE PREVISIONI SPECIALISTICHE
 IL PROGETTISTA FIRMATARIO DELLA PRESTAZIONE
 IL COORDINATORE DELLA SICUREZZA IN FASE DI PROGETTAZIONE

I - PROGETTO STRUTTURALE: MURI DI SOSTEGNO
 ID - OS62 MURI DI SOSTEGNO - in sx da progr. 8+058,15 a progr. 8+222,65
 Pianta scavi e tracciamento muro Tav. 1 di 2

CODICE PROGETTO	NOV FILE	REVISIONE	SCALA:
PROGETTO	ID18-P010S04STRD106_B.dwg		1:50
MI533	E 1801	B	
REV.	DESCRIZIONE	DATA	REDAITTO
C	EMISSIONE A SEGUITO DI ISTRUTTORIA INTERNA ANAS	MARZO 2021	ING. DANIELE TUPPITI
A	EMISSIONE	LUGLIO 2020	ING. DANIELE TUPPITI
B			ING. VALERIO BAIETTI
			ING. RENATO DEL PRETE
			ING. RENATO DEL PRETE