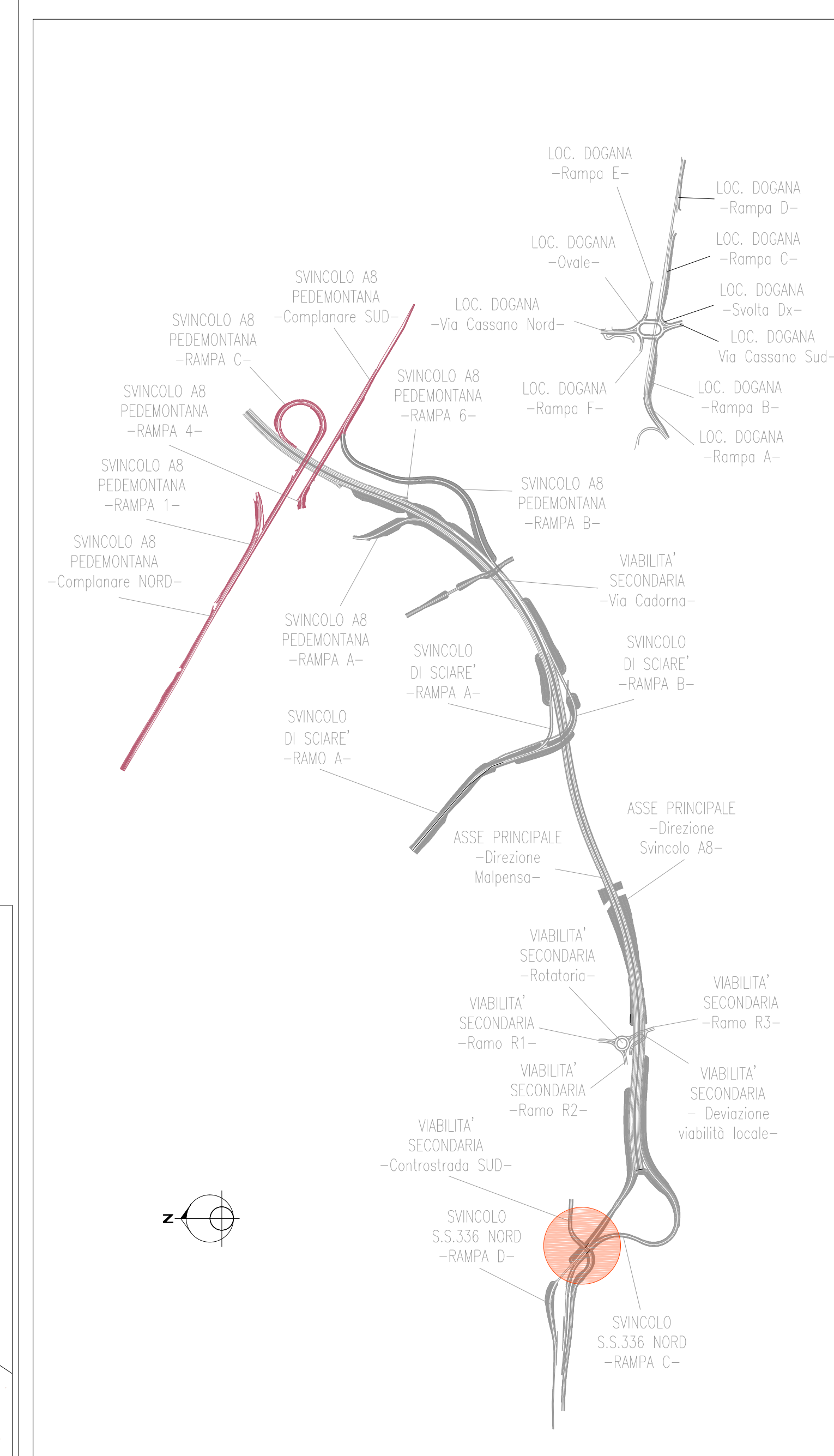
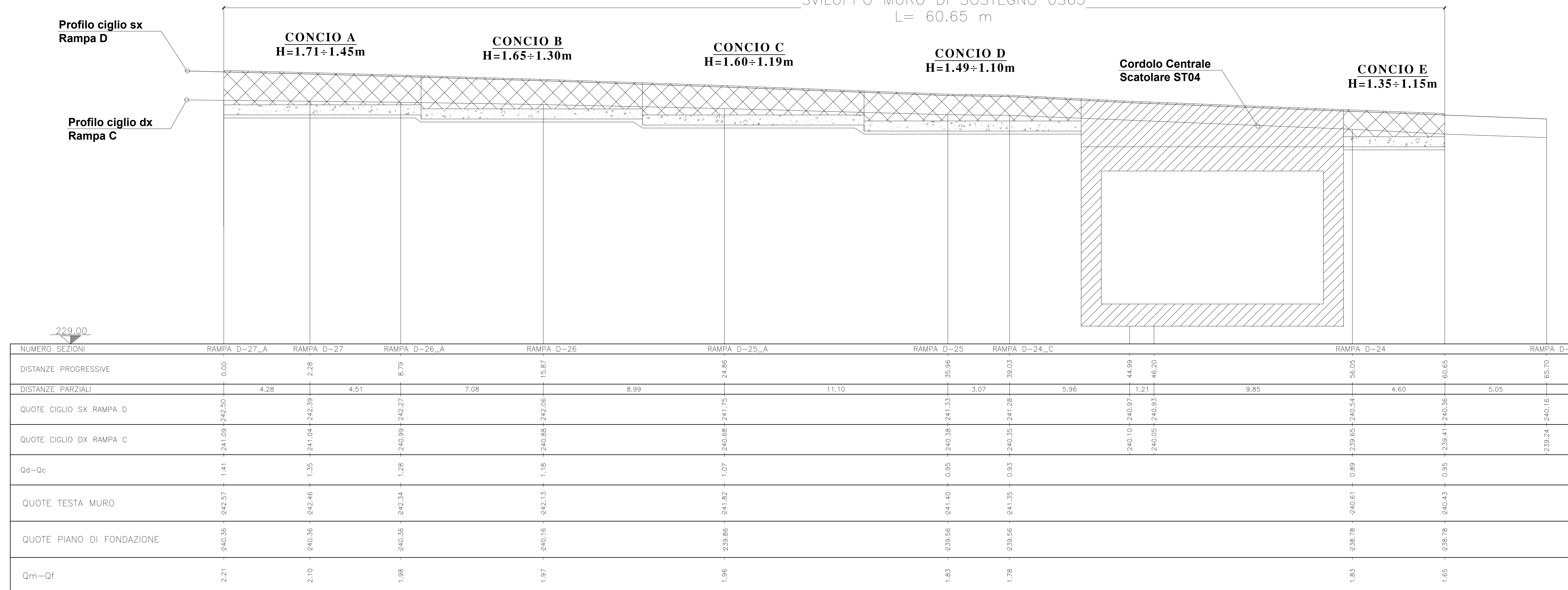
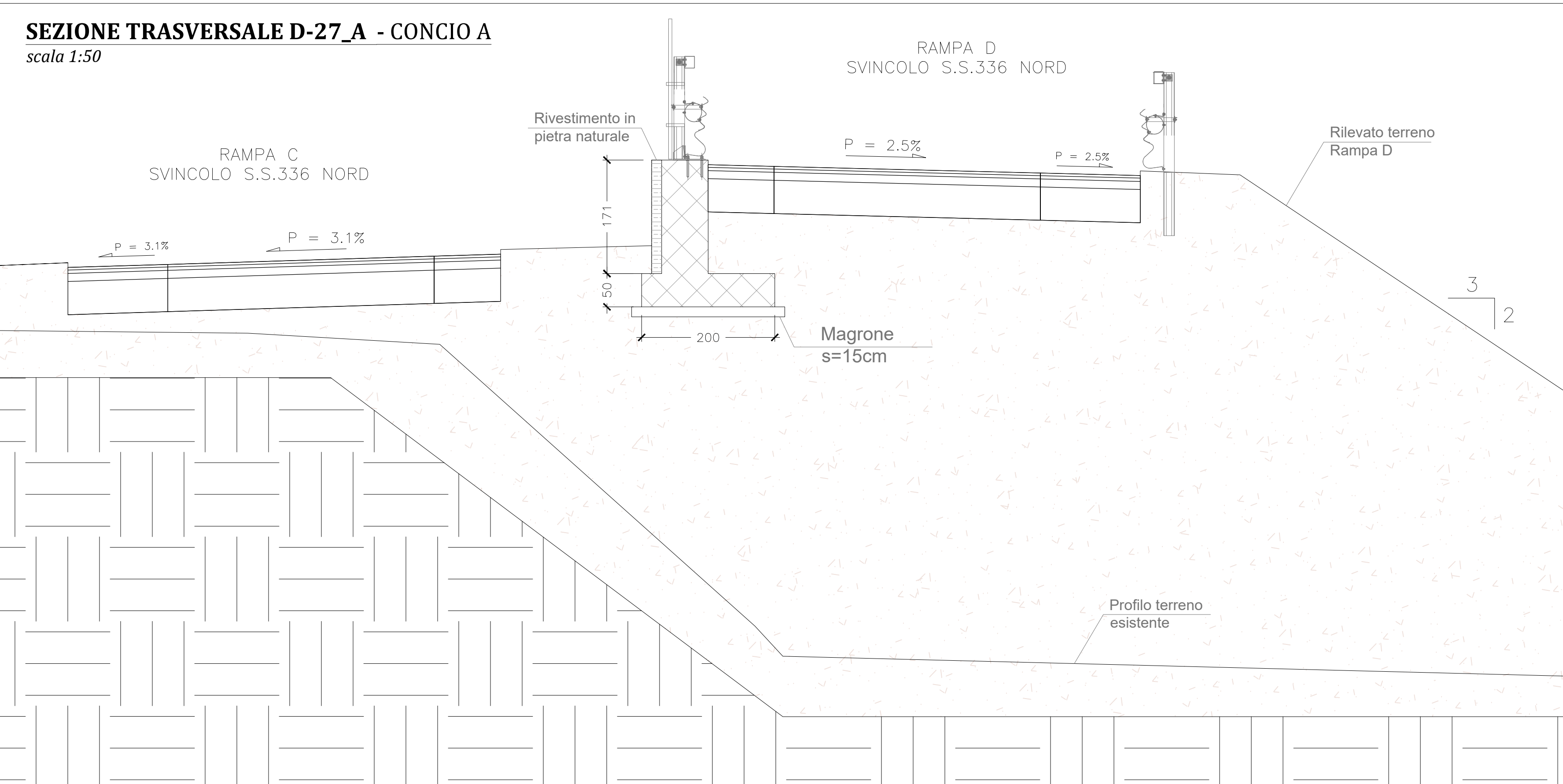


SVILUPPO MURO OS65

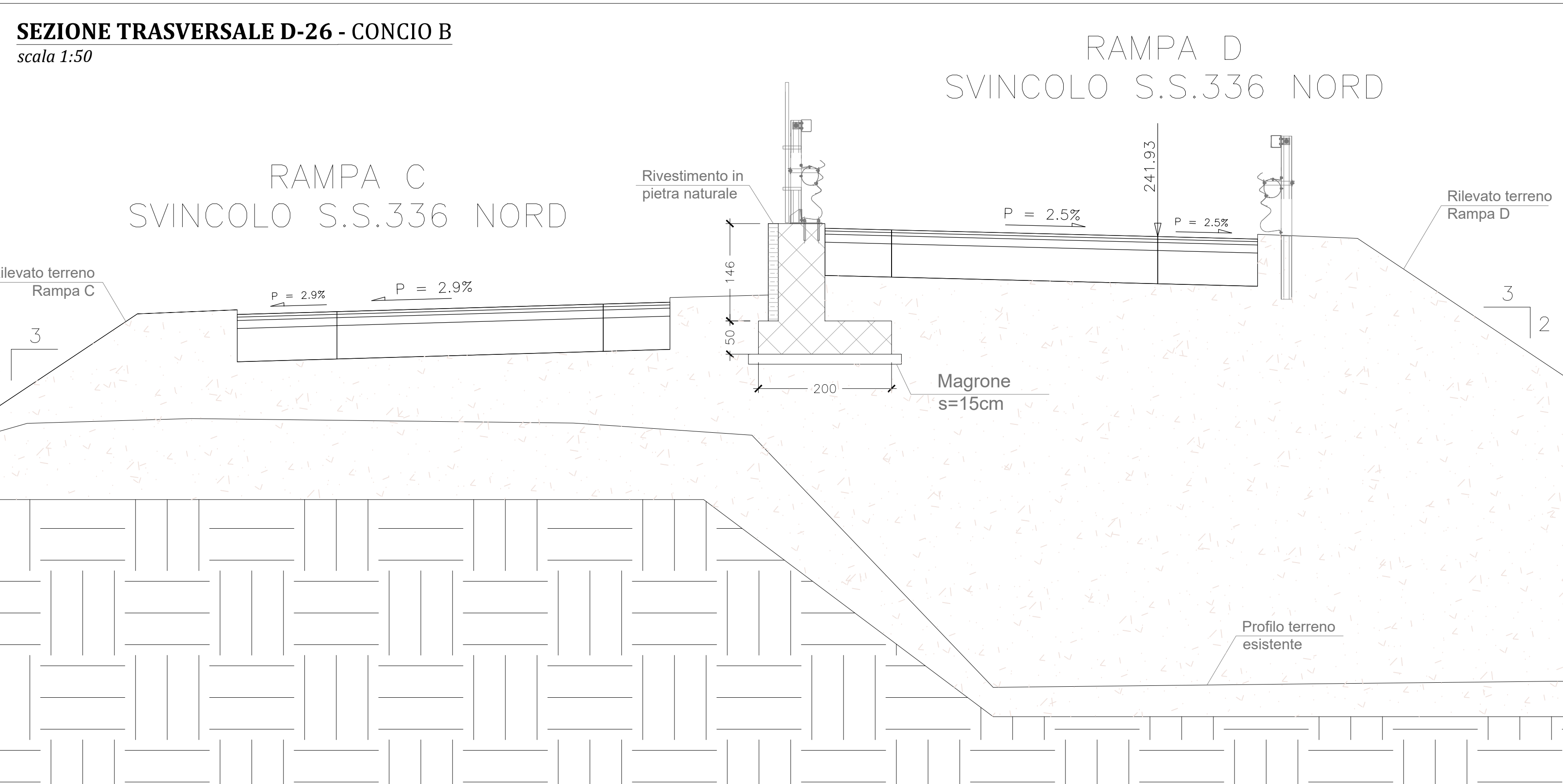
SVILUPPO MURO DI SOSTEGNO OS65
L= 60.65 m



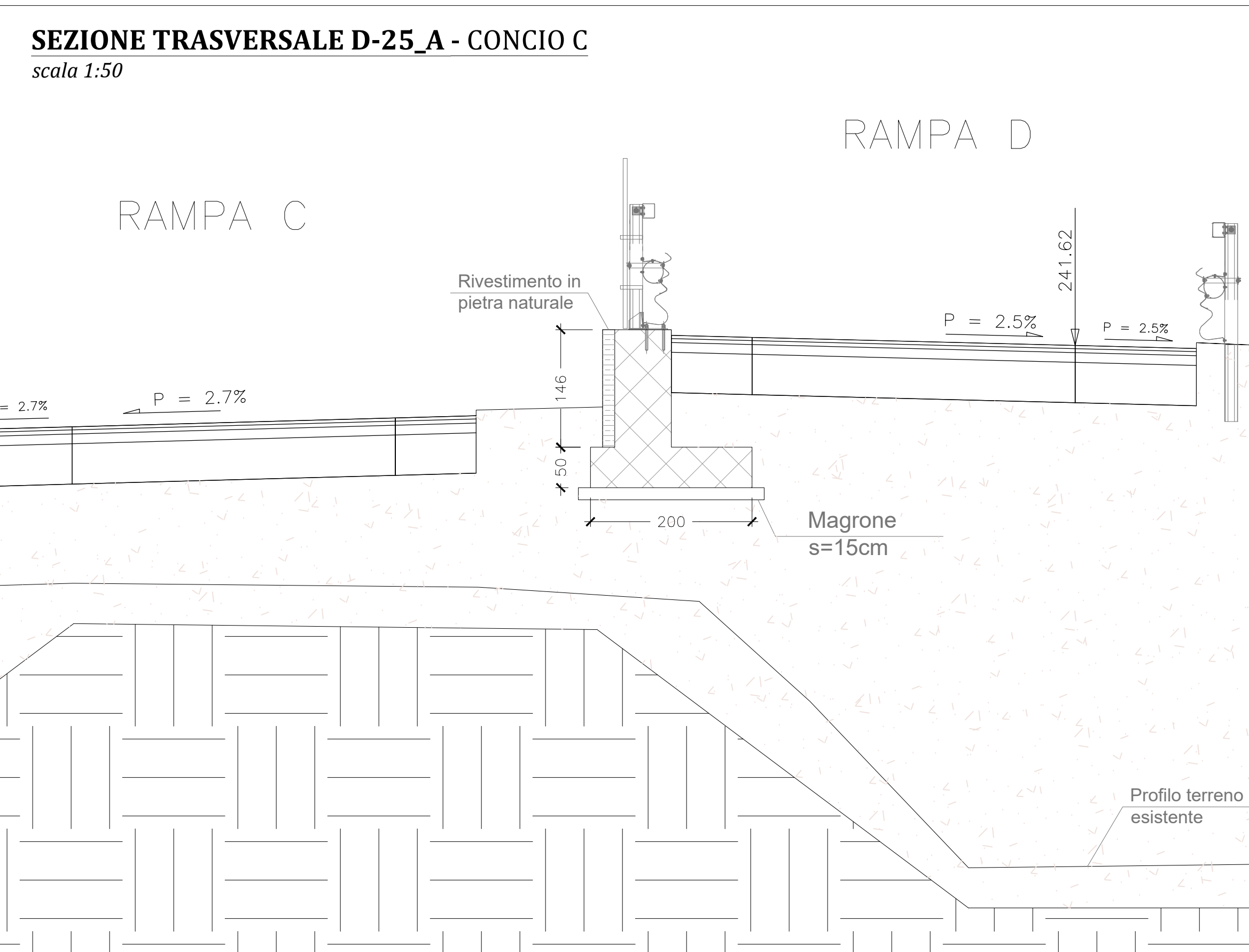
SEZIONE TRASVERSALE D-27_A - CONCIO A
scala 1:50



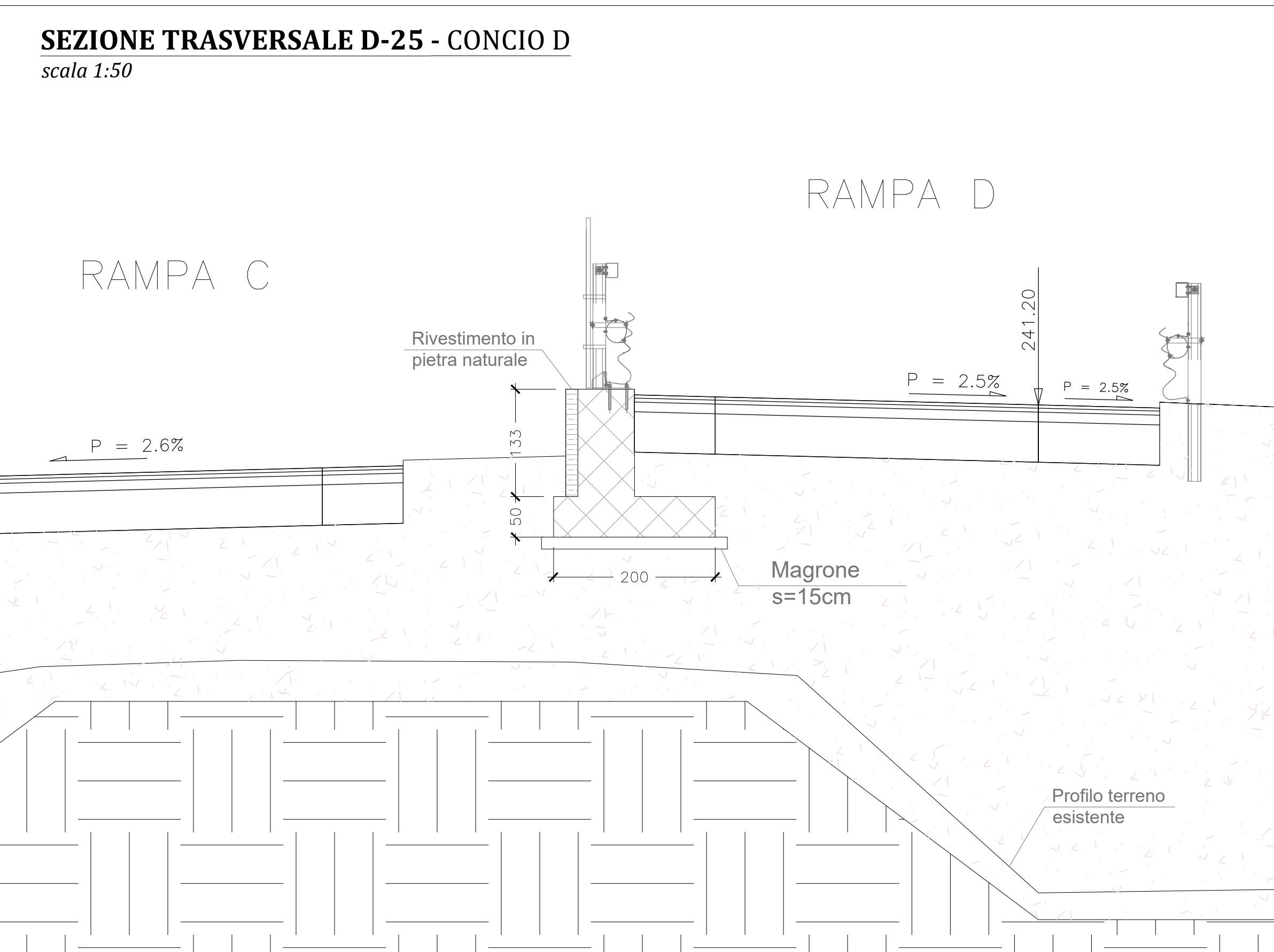
SEZIONE TRASVERSALE D-26 - CONCIO B
scala 1:50



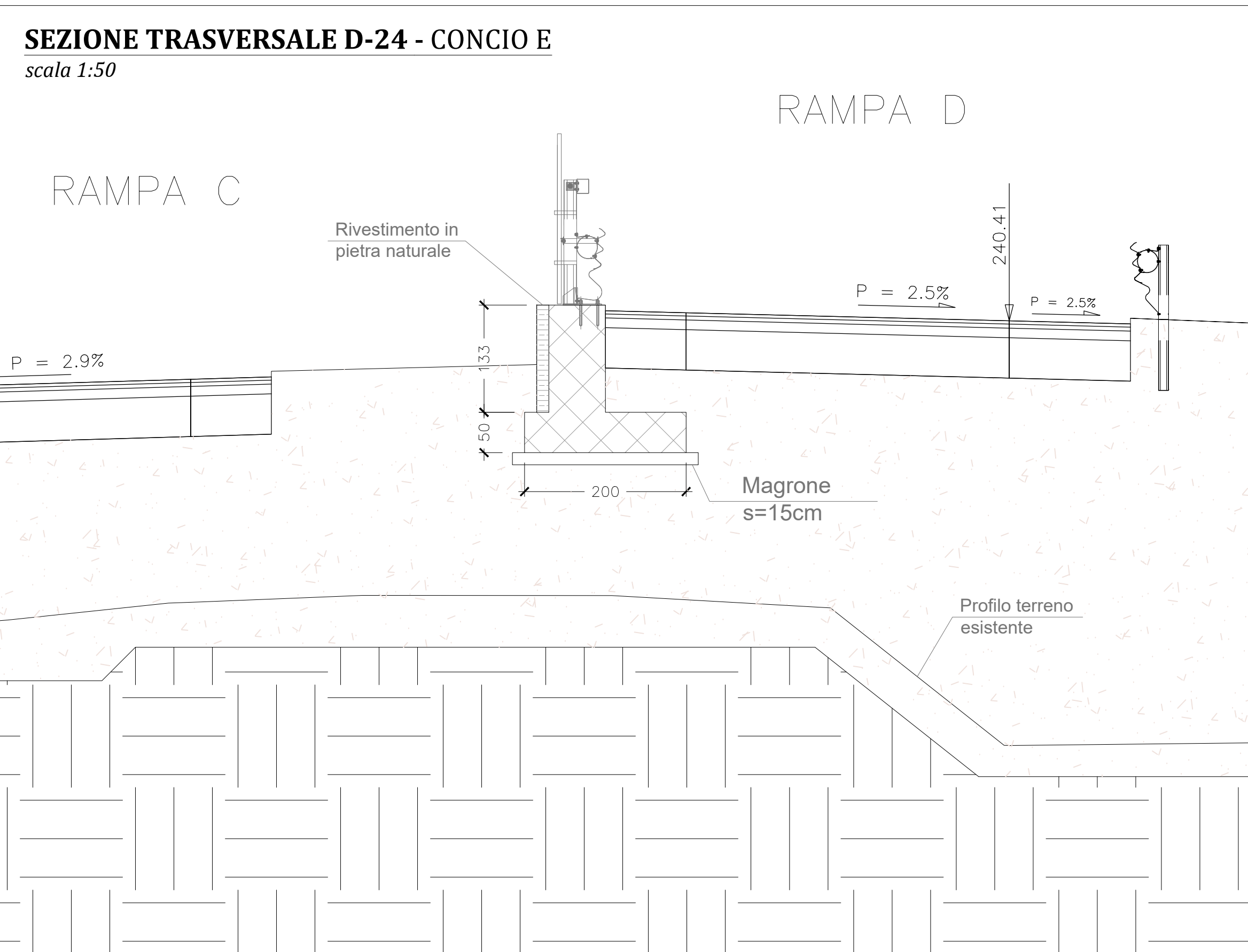
SEZIONE TRASVERSALE D-25_A - CONCIO C
scala 1:50



SEZIONE TRASVERSALE D-25 - CONCIO D
scala 1:50



SEZIONE TRASVERSALE D-24 - CONCIO E
scala 1:50



ANAS S.p.A.
Direzione Progettazione e Realizzazione Lavori

NUOVA S.S. 341 "GALLARATESE" - TRATTO DA SAMARATE A CONFINE
CON LA PROVINCIA DI NOVARA - TRATTO NORD
**STRALCIO FUNZIONALE DAL KM 6+500 (SVINCOLO S.S. 336 NORD)
AL KM 8+844 (SVINCOLO AUTOSTRADA A8)
"BRETTELLA DI GALLARATE"**

PROGETTO ESECUTIVO

STUDIO CORONA	ING. RENATO DEL PRETE	ECOPLAN	EG
ING. VALERIO BAILETTI	ING. DANIELE TUFFUTI	ING. DANIELE TUFFUTI	ING. VALERIO BAILETTI
ING. RENATO DEL PRETE	ING. DANIELE TUFFUTI	ING. DANIELE TUFFUTI	ING. VALERIO BAILETTI

VISTO IL RESPONSABILE DEL PROCEDIMENTO: **ING. RENATO DEL PRETE**
RESPONSABILE INTEGRAZIONE DELLE PREVISIONI SPECIFICATIVE: **ING. DANIELE TUFFUTI**
IL PROGETTISTA FIRMATARIO DELLA PRESTAZIONE: **ING. DANIELE TUFFUTI**
GEOLOGO: **ING. DANIELE TUFFUTI**
COORDINATORE DELLA SICUREZZA IN FASE DI PROGETTAZIONE: **ING. DANIELE TUFFUTI**

I - OPERE D'ARTE MINORI: MURI DI SOSTEGNO
IE - MURO DI SOSTEGNO OS65 - RAMPA D - SVINCOLO S.S. 336 NORD
Profilo longitudinale e sezioni tipo per singolo concio

IE 003

CODICE PROGETTO	NUMERO FILE	REVISIONE	SCALA:
PROGETTO: M1533	IE003-P10S0SSTRD02_B.dwg	B	1:50 - 1:100
EMMISSIONE	MARZO 2021	ING. DANIELE TUFFUTI	ING. VALERIO BAILETTI
REVISIONE	LUGLIO 2020	ING. DANIELE TUFFUTI	ING. VALERIO BAILETTI
DESCRIZIONE	DATA	REDAITTO	VERIFICATO