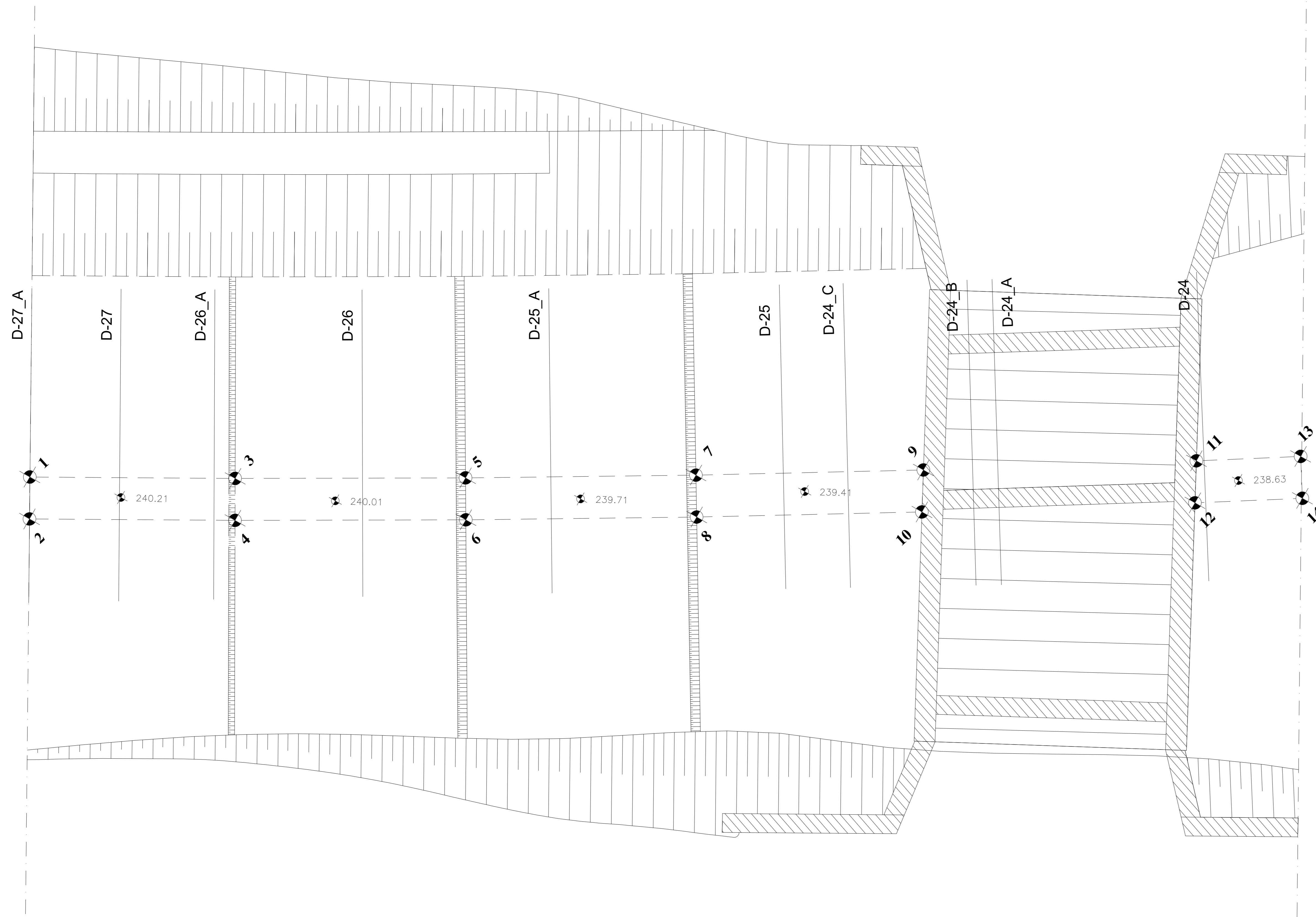


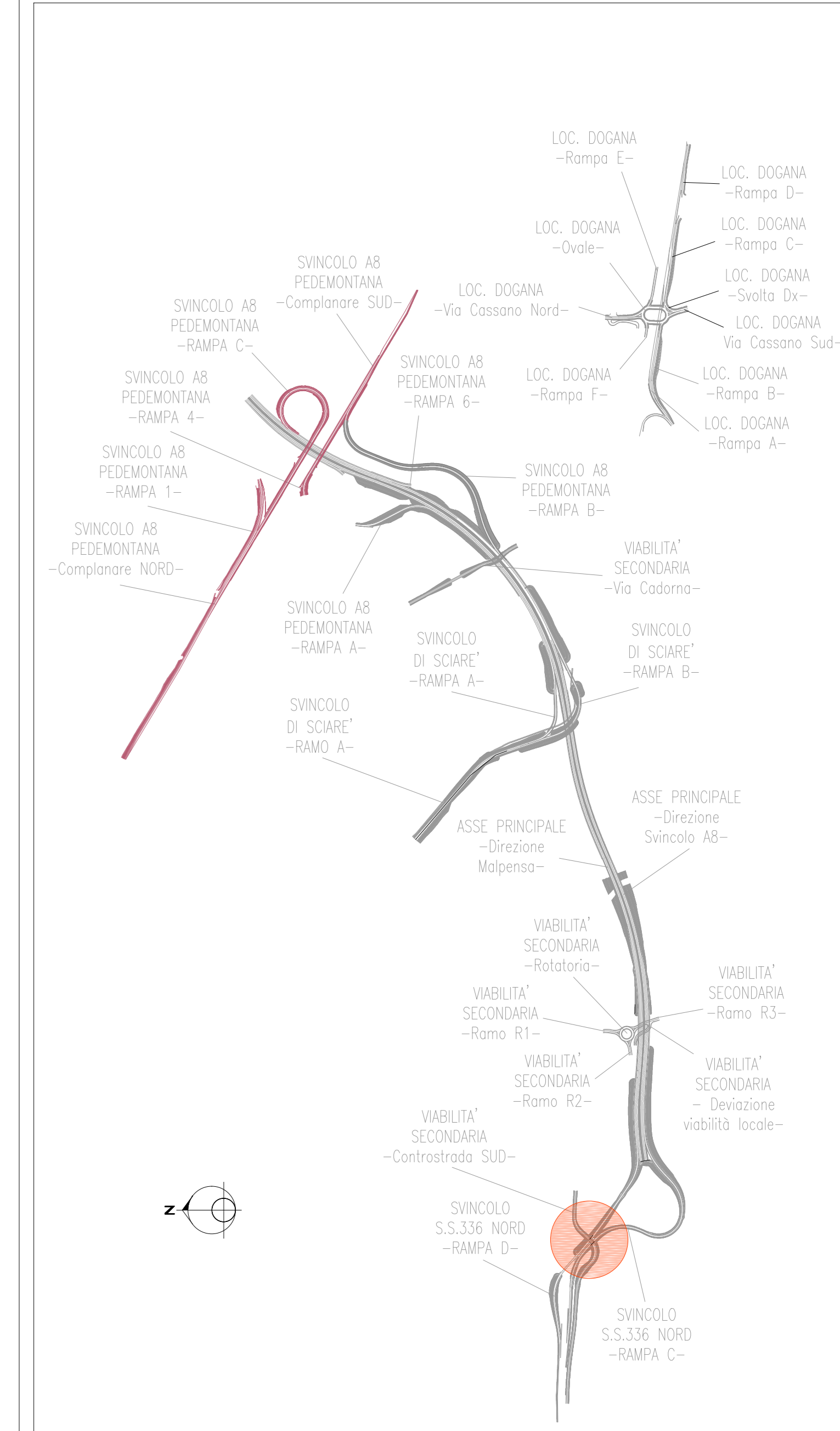
PIANTA FONDAZIONI

scala 1:100



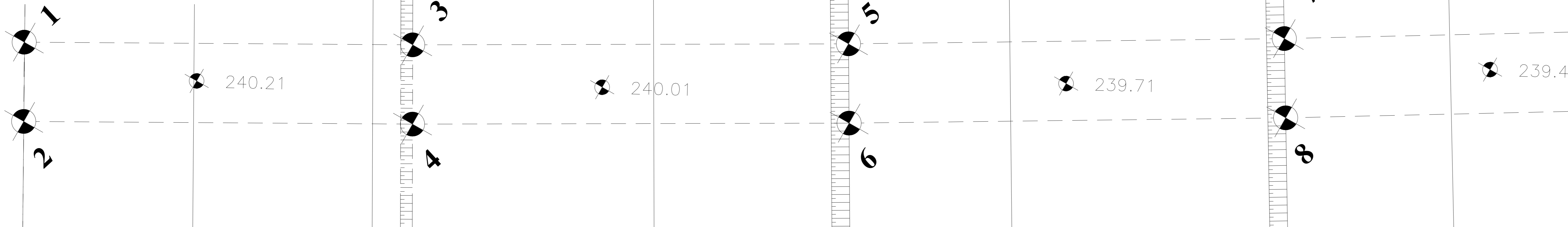
TRACCIAMENTO

Punto	Posizione X	Posizione Y
1	119650.901	241108.514
2	119649.580	241107.012
3	119658.257	241102.046
4	119656.943	241100.538
5	119666.577	241094.866
6	119665.277	241093.347
7	119674.967	241087.767
8	119673.683	241086.233
9	119683.325	241080.847
10	119681.962	241079.379
11	119693.450	241072.645
12	119692.085	241071.176
13	119697.344	241069.547
14	119696.099	241067.982



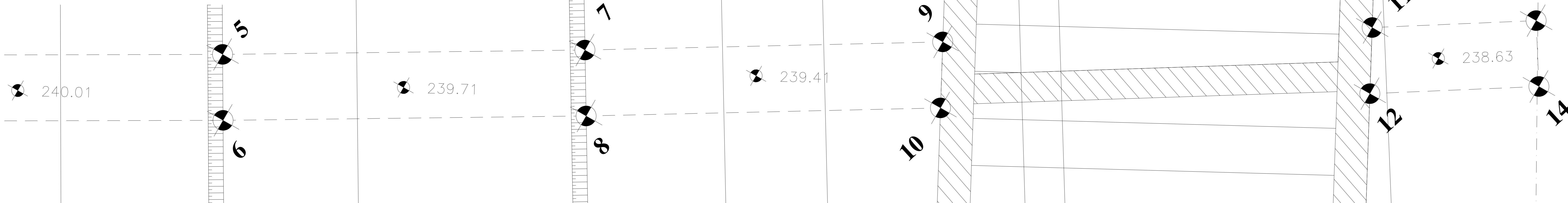
TRACCIAMENTO

Conci A, B, C, D
scala 1:50



Tracciamento

Conci C, D, E
scala 1:50



ANAS S.p.A.
Direzione Progettazione e Realizzazione Lavori

NUOVA S.S. 341 "GALLARATESE" - TRATTO DA SAMARATE A CONFINE
CON LA PROVINCIA DI NOVARA - TRATTO NORD
**STRALCIO FUNZIONALE DAL KM 6+500 (SVINCOLO S.S. 336 NORD)
AL KM 8+844 (SVINCOLO AUTOSTRADA A8)
"BRETTELLA DI GALLARATE"**

PROGETTO ESECUTIVO

STUDIO CORONA	ING. RENATO DEL PRETE	ECOPLAN	EG
ING. RENATO DEL PRETE	ING. DANIELE TURFUTTI	ING. VALERIO BAIETTI	ING. RENATO DEL PRETE

I - OPERE D'ARTE MINORI: MURI DI SOSTEGNO
IE - MURO DI SOSTEGNO OS65 - RAMPA D -
SVINCOLO S.S. 336 NORD
Pianta fondazioni e tracciamento

IE 007

CODICE PROGETTO	NOME FILE	REVISIONE	SCALA:
PROGETTO	IE007-P10SOSSTRD04_A.dwg		1:50-1:100
CODICE ELAB.	P010SOSSTRD103		

C				
B				
A	EMISSIONE	LUGLIO 2020	ING. DANIELE TURFUTTI	ING. VALERIO BAIETTI
REV.	DESCRIZIONE	DATA	REDATTO	VERIFICATO