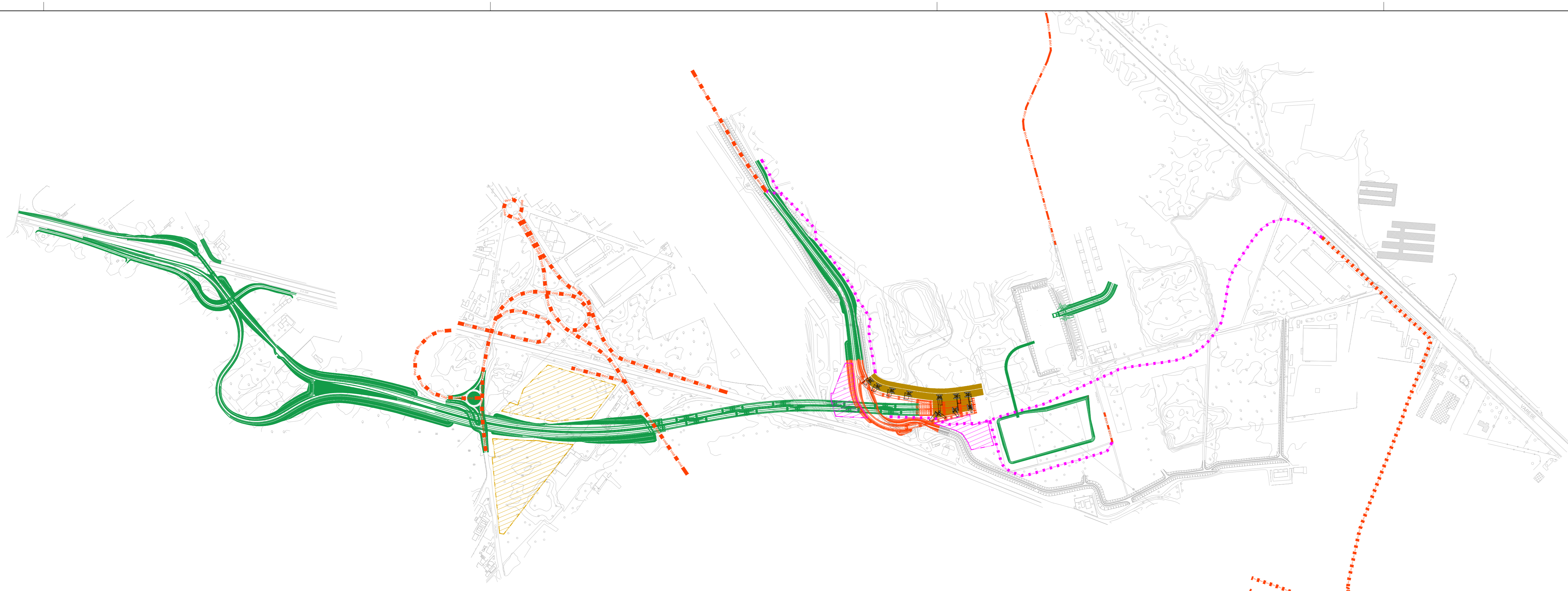
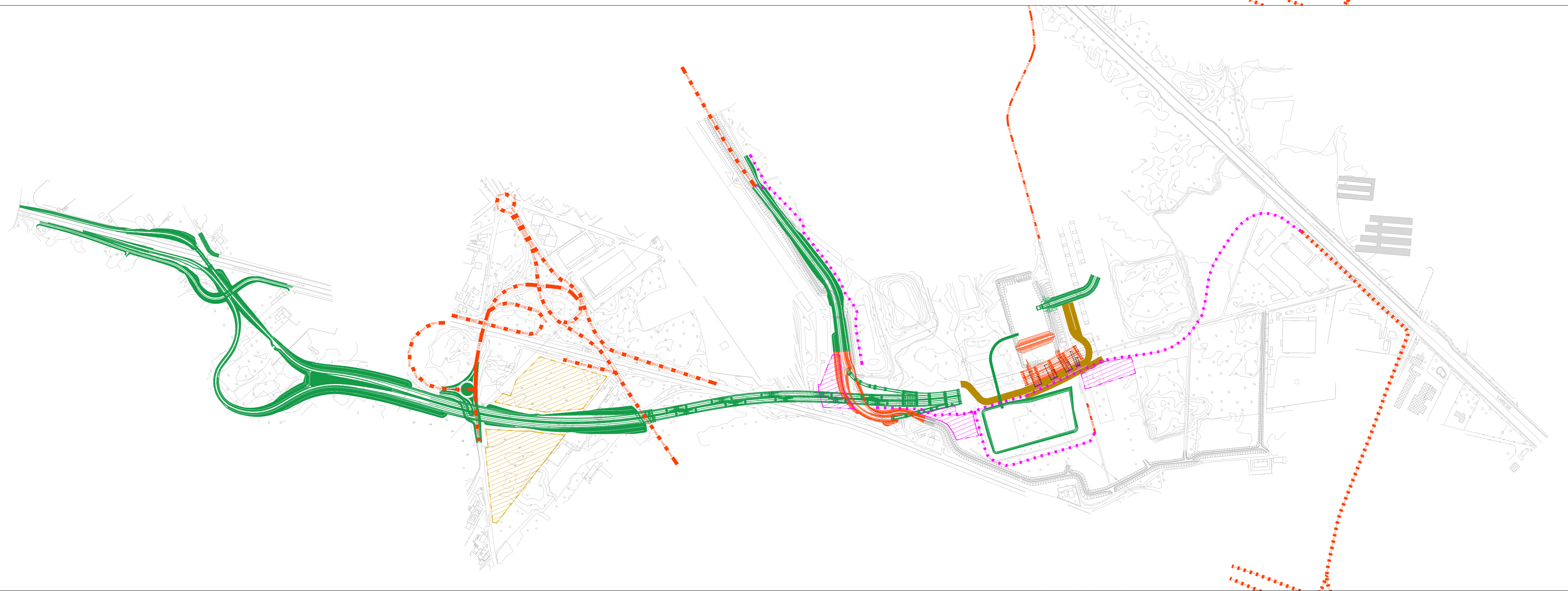


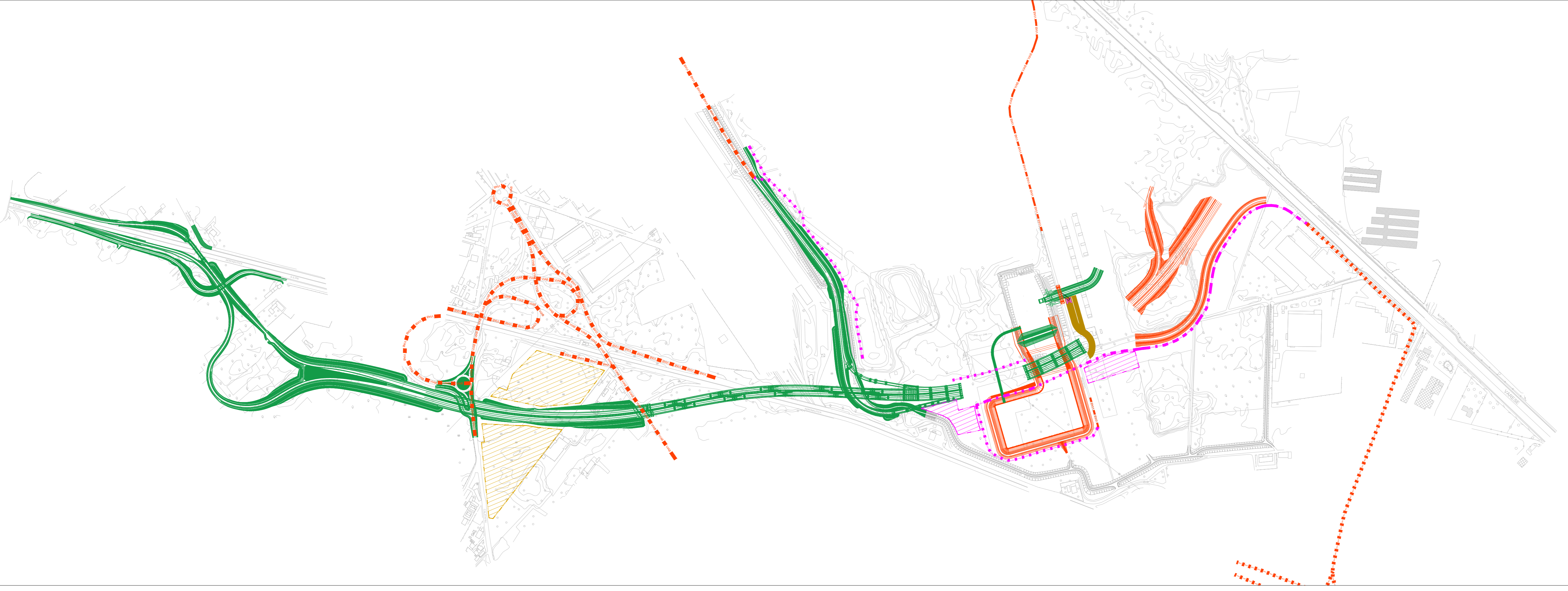
FASE 5



FASE 6



FASE 7



- Fase 5
La Sise cinque vede il completamento progressivo dei viadotti V06, V03 e V07 e la contestuale realizzazione del corpo stradale della rampa A e della rampa B dello svincolo Sciarè, del muro OS71 e della strada arginata. Questa fase si condurrà dopo circa 6 mesi. I cantieri preposti a supportare le lavorazioni in questa fase sono il cantiere operativo CO04 e il CO05.
- Fase 6
In questa fase verrà realizzato il viadotto V04 previa costruzione di un argine temporaneo nella vasca T esistente in modo tale da mettere in sicurezza idraulica l'area di realizzazione della pile del viadotto V04. I volumi necessari alla vasca esistente saranno comunque compensati dallo scavo della nuova vasca a cui è collegata con il canale provvisorio realizzato nella fase 3. Infine si completeranno le lavorazioni per la realizzazione delle opere relative allo svincolo Sciarè e parallelamente si eseguiranno i lavori in Località Dogana. Tale fase durerà per circa 5 mesi e le attività verranno supportate dai cantieri operativi CO04, CO05 e CO06.
- Fase 7
Questa fase prevede la realizzazione del ponte V09, il completamento e collegamento della nuova vasca di spargimento con quella T esistente e l'fine delle opere comprese tra la prog. 8+375 ca. e la prog. 8+843 ca. Al termine della realizzazione delle opere relative alle vasche saranno demoliti sia l'argine provvisorio della vasca T che il canale provvisorio realizzato nella fase 3. Le attività di questa fase dureranno circa 2 mesi e verranno supportate dai cantieri operativi CO05 e CO06.

LEGENDA	
IN ROSSO SONO INDICATE LE OPERE IN FASE DI REALIZZAZIONE	
IN VERDE SONO INDICATE LE OPERE ULTIMATE (Le opere si intendono ultimate a meno delle lavorazioni di completamento e finitura)	
	CANTIERE BASE
	CANTIERE OPERATIVO
	STRADA DI CANTIERE PER MOVIMENTAZIONE GRU
	VIABILITÀ ESISTENTE/ ACCESSO AL CANTIERE BASE/OPERATIVO
	PISTA DI CANTIERE
	DEVIAZIONI PROVVISORIE

anas ANAS S.p.A.
Direzione Progettazione e Realizzazione Lavori

NUOVA S.S. 341 "GALLARATESE" - TRATTO DA SAMARATE A CONFINE CON LA PROVINCIA DI NOVARA - TRATTO NORD
STRALCIO FUNZIONALE DAL KM 6+500 (SVINCOLO S.S. 336 NORD) AL KM 8+844 (SVINCOLO AUTOSTRADA A8) "BRETTELLA DI GALLARATE"

PROGETTO ESECUTIVO

VISTO IL RESPONSABILE DEL PROCEDIMENTO:

RESPONSABILE INTEGRAZIONE DELLE PREVISIONI SPECIFICHE:

IL PROGETTISTA FIRMATARIO DELLA PRESTAZIONE:

IL GEOLOGO:

COORDINATORE DELLA SICUREZZA IN FASE DI PROGETTAZIONE:

NB13		N - CANTIERIZZAZIONE	
		NB - CAMPI E CANTIERI	
		Evoluzione temporale delle fasi di lavoro - Tav. 2/3	
CODICE PROGETTO	NOME FILE	REVISIONE	SCALA:
PROGETTO	NB13-T00CA01CANPE02_B.dwg		
LIV. PROJ.	N. PROJ.		
M1533	E1801		
CODICE ELAB.	T00CA01CANPE02		
		B	1:5000
C			
A	EMISSIONE A SEGUITO DI ISTRUTTORIA	Luglio 2021	ING. NICOLA MANGALARDI ING. VALERIO BAIETTI ING. RENATO DEL PRETE
B	EMISSIONE	Maggio 2021	ING. NICOLA MANGALARDI ING. VALERIO BAIETTI ING. RENATO DEL PRETE
REV.	DESCRIZIONE	DATA	REDDATTO VERIFICATO APPROVATO