ANAS S.p.A.

Direzione Progettazione e Realizzazione Lavori

VARIANTE ALLA S.S.1 AURELIA (AURELIA BIS)
VIABILITA' DI ACCESSO ALL' HUB PORTUALE DI LA SPEZIA
INTERCONNESSIONE TRA I CASELLI DELLA A-12 E IL PORTO DI LA SPEZIA
3° LOTTO TRA FELETTINO E IL RACCORDO AUTOSTRADALE

PROGETTO ESECUTIVO DI STRALCIO E COMPLETAMENTO C - 3° TRATTO

PROGETTO ESECUTIVO

GE265



CESI — Shaping a Better Energy Future — *Mandante*

TECHINT Engineering & Construction — *Mandataria*

IGEAG ENGINEERING S.r.l. — SERVIZI INTEGRATI DI INGEGNERIA — *Mandante*

VISTO: IL RESPONSABILE DEL PROCEDIMENTO	RESPONSABILE DELL'INTEGRAZIONE DELLE PRESTAZIONI SPECIALISTICHE	PROGETTISTA SPECIALISTA	IL COORDINATORE DELLA SICUREZZA IN FASE DI PROGETTAZIONE
Ing. Fabrizio CARDONE	Ing. Alessandro RODINO	Ing. Alessandro RODINO	Dott. Domenico TRIMBOLI

PROGETTO DELL'INFRASTRUTTURA

SVINCOLO DI MELARA
SISTEMAZIONI SUPERFICIALI
SEZIONI TRASVERSALI RAMPE J-X

CODICE PROGETTO	NOME FILE	REVISIONE	SCALA:
PROGETTO: DPGE0265 — LIV. PROG.: E — N. PROG.: 20	0000_V04PS05TRASZ02_A CODICE ELAB.: V04PS05TRASZ02	A	1:200

REV.	DESCRIZIONE	DATA	REDATTO	VERIFICATO	APPROVATO
C					
B					
A	EMISSIONE	Marzo 2021	E. Giraudo	M. Barale	A. Rodino

NOTA

Il presente elaborato viene allegato al fine di garantire la completezza e migliorare la comprensione del Progetto Esecutivo di Completamento.

Essendo la Variante stradale in avanzata fase realizzativa, salvo necessità particolari, non possono essere modificati i tracciati stradali, la geometria ed il tracciamento delle opere indicati nella documentazione progettuale e negli elaborati di As-Built trasmessici, per il loro utilizzo, dalla stazione appaltante.

PROFILO Rampa_J

SEZIONE J-1

PROGRESSIVA 0.00

A RILEVATO	mq	0.04
B STERRO	mq	3.14

| | | |

PROFILO Rampa_J

SEZIONE J–2

PROGRESSIVA 20.00

B STERRO mq 3.18

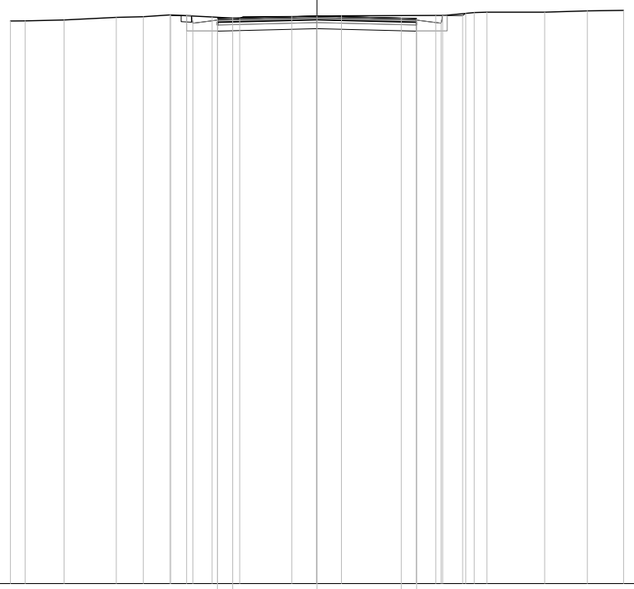

–14 200 200

Quote PAVIMENTATO	4.42 4.43 4.50 4.43 4.42
Quote SOTTOFONDO	4.54 4.52 4.27 4.01 4.37 4.09 4.37 4.01 4.27 4.52 4.52 4.59
Quote TERRENO	4.34 4.34 4.37 4.46 4.48 4.54 4.47 4.42 4.49 4.51 4.52 4.62 4.63 4.63 4.67 4.69
Distanze Parziali PAVIMENTATO	0.50 2.75 2.75 0.50
Distanze Progressive PAVIMENTATO	–3.25 –2.75 0.00 2.75 3.25
Distanze Progressive TERRENO	–10.00 –9.52 –8.25 –6.55 –5.66 –4.79 –3.42 –2.52 –0.82 0.80 3.88 5.13 5.54 7.43 8.82 10.00

PROFILO Rampa_J

SEZIONE J-3

PROGRESSIVA 40.00

A RILEVATO	mq	0.04
B STERRO	mq	3.63

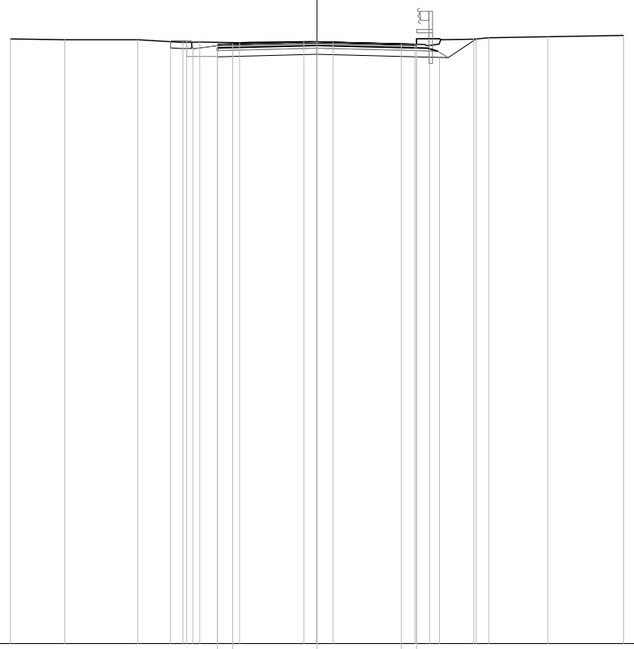

-15 200 200

Quote PAVIMENTATO											4.54	4.55			4.62			4.55	4.54					
Quote SOTTOFONDO								4.62	4.64	4.39	4.13	4.49			4.21			4.13	4.11		4.71			
Quote TERRENO	4.71	4.69	4.68			4.60	4.61					4.59		4.62		4.61		4.54	4.50	4.70	4.75	4.78		4.83
Distanze Parziali PAVIMENTATO											0.50		2.75			2.75		0.50						
Distanze Progressive PAVIMENTATO											-3.25	-2.75			0.00			2.75	3.25					
Distanze Progressive TERRENO	-10.00	-8.23	-5.85			-4.38	-3.83					-2.53		-0.43		0.52		3.19	3.67	5.12	5.60	7.53		10.00

PROFILO Rampa_J

SEZIONE J-4

PROGRESSIVA 60.00

B STERRO mq 3.33

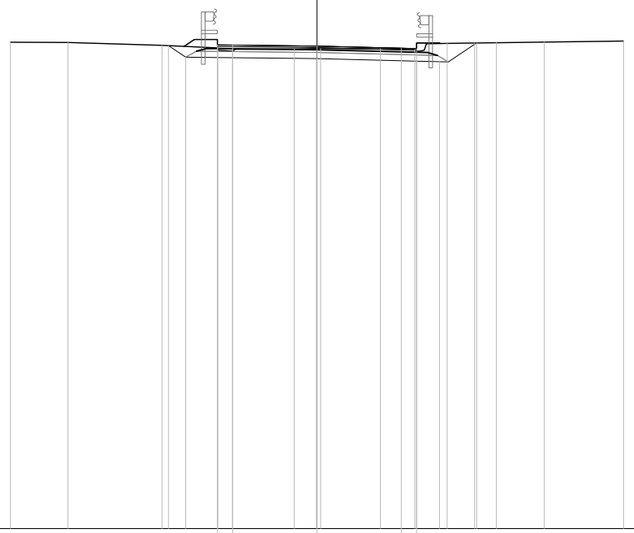

-11 200 200

Quote PAVIMENTATO	4.77 4.76 4.73 4.66 4.65
Quote SOTTOFONDO	4.75 4.37 4.36 4.32 4.24 4.22 4.83
Quote TERRENO	4.85 4.85 4.76 4.67 4.56 4.63 4.65 4.63 4.61 4.82 4.83 4.84 4.86 4.90
Distanze Parziali PAVIMENTATO	0.50 2.75 2.75 0.50
Distanze Progressive PAVIMENTATO	-3.25 -2.75 0.00 2.75 3.25
Distanze Progressive TERRENO	-10.00 -8.13 -5.06 -3.24 -2.76 -0.74 0.12 2.07 3.19 4.25 5.14 5.85 7.41 10.00

PROFILO Rampa_J

SEZIONE J–5

PROGRESSIVA 79.66

B STERRO mq 3.69

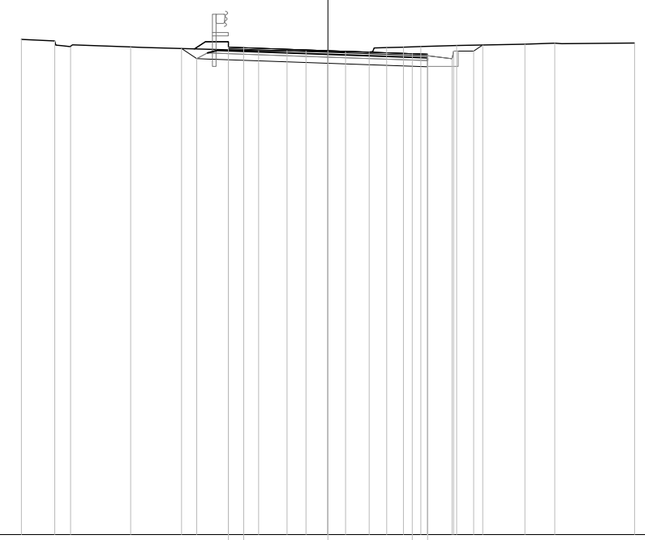

–11 200 200

Quote PAVIMENTATO	4.89 4.87 4.78 4.68 4.66
Quote SOTTOFONDO	4.85 4.52 4.48 4.37 4.61 4.25 4.51 4.76 4.76 4.96
Quote TERRENO	5.14 5.09 4.91 4.90 4.78 4.77 4.76 4.74 4.73 4.88 4.89 4.91 4.95 4.99 5.02 5.03
Distanze Parziali PAVIMENTATO	0.50 2.75 2.75 0.50
Distanze Progressive PAVIMENTATO	–3.25 –2.75 0.00 2.75 3.25
Distanze Progressive TERRENO	–10.00 –8.91 –8.40 –6.44 –2.26 –1.34 –0.72 0.58 1.35 1.92 2.46 3.03 4.20 6.42 7.40 10.00

PROFILO Rampa_J

SEZIONE J-6

PROGRESSIVA 89.94

B STERRO mq 2.63

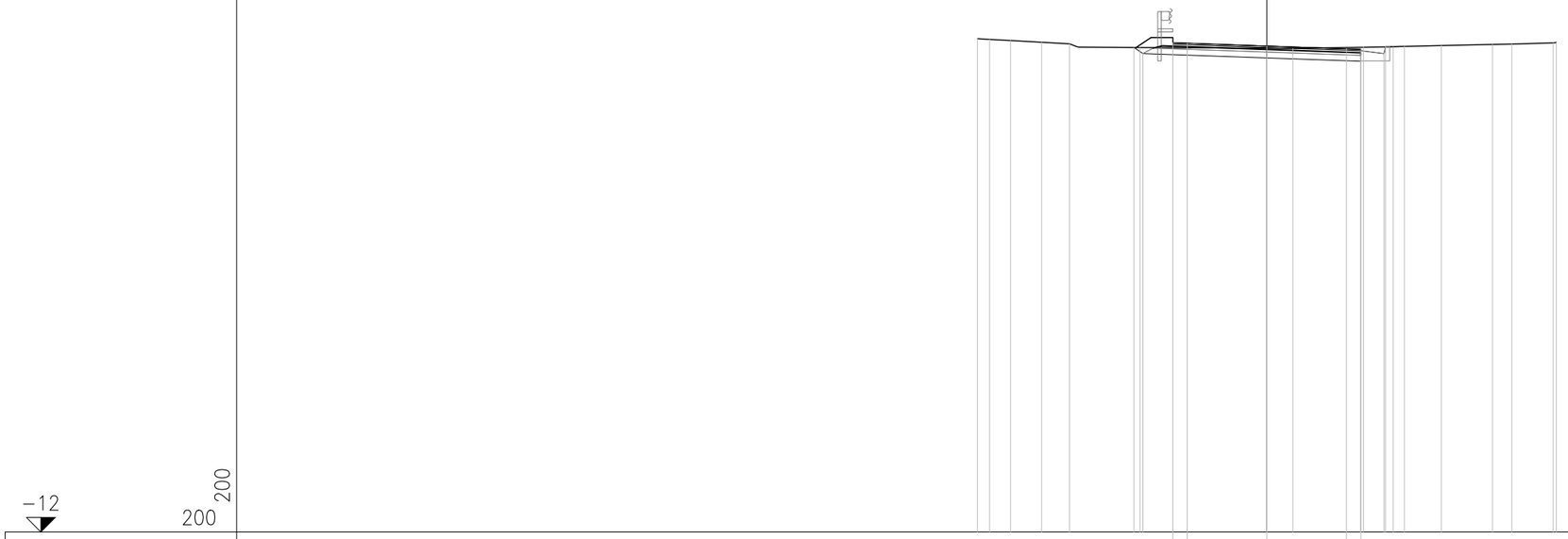

Quote PAVIMENTATO	4.90 4.88 4.78 4.69 4.67
Quote SOTTOFONDO	4.73 4.52 4.49 4.37 4.62 4.26 4.52 4.77 4.77
Quote TERRENO	5.04 5.01 4.97 4.91 4.86 4.73 4.70 4.74 4.76 4.80 4.84 4.85 4.89 4.92
Distanze Parziali PAVIMENTATO	0.50 2.75 2.75 0.50
Distanze Progressive PAVIMENTATO	-3.25 -2.75 0.00 2.75 3.25
Distanze Progressive TERRENO	-10.00 -9.58 -8.85 -7.78 -6.82 -4.38 0.90 3.34 4.36 6.03 7.80 8.47 9.89 10.00

PROFILO Rampa_J

SEZIONE J-7

PROGRESSIVA 110.53

B STERRO mq 3.16

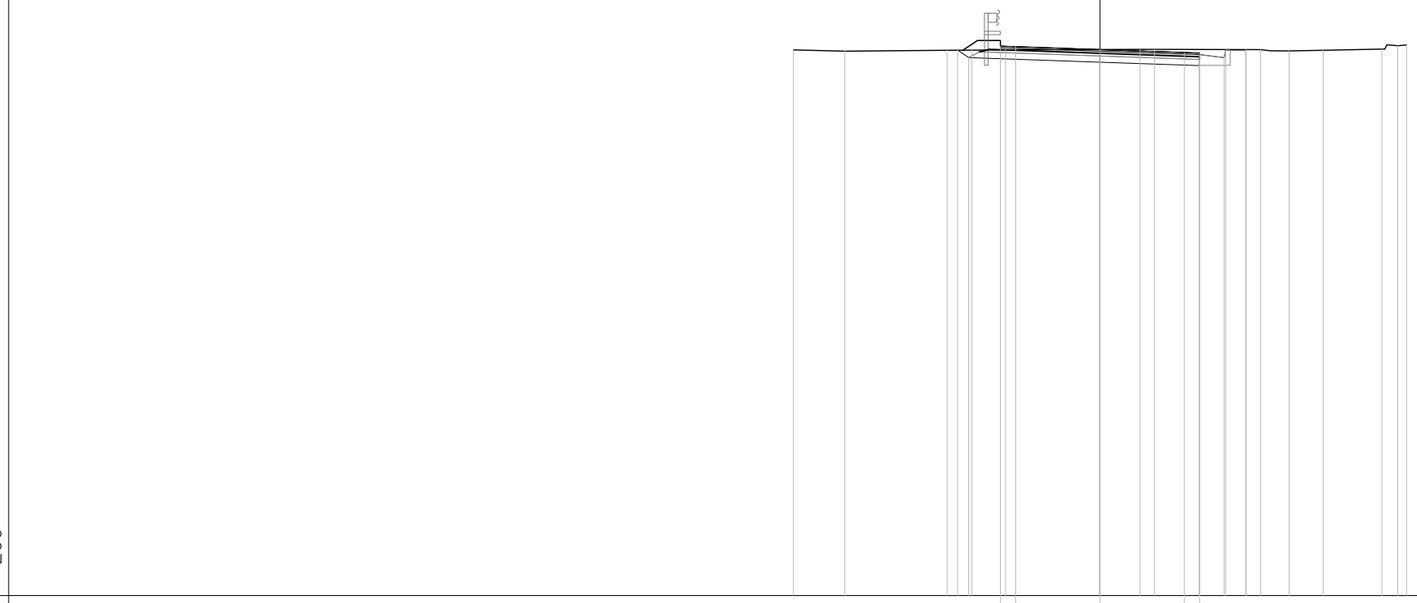

Quote PAVIMENTATO	4.91 4.90 4.80 4.70 4.69
Quote SOTTOFONDO	4.78 4.54 4.50 4.39 4.64 4.28 4.54 4.79 4.79 4.80
Quote TERRENO	4.79 4.75 4.78 4.78 4.79 4.81 4.81 4.80 4.76 4.78 4.81 4.93 4.95
Distanze Parziali PAVIMENTATO	0.50 2.75 2.75 0.50
Distanze Progressive PAVIMENTATO	-3.25 -2.75 0.00 2.75 3.25
Distanze Progressive TERRENO	-10.00 -8.32 -4.98 -4.18 -3.08 1.31 1.78 5.24 6.17 7.28 9.20 9.71 10.00

PROFILO Rampa_J

SEZIONE J-8

PROGRESSIVA 131.04

B STERRO mq 3.03

Quote PAVIMENTATO	4.93 4.91 4.82 4.72 4.70
Quote SOTTOFONDO	4.77 4.56 4.52 4.41 4.65 4.29 4.55 4.80 4.80 4.82
Quote TERRENO	4.74 4.75 4.76 4.77 4.79 4.80 4.81 4.81 4.82 4.83 4.83 4.82
Distanze Parziali PAVIMENTATO	0.50 2.75 2.75 0.50
Distanze Progressive PAVIMENTATO	-3.25 -2.75 0.00 2.75 3.25
Distanze Progressive TERRENO	-10.00 -6.75 -6.16 -4.85 -2.50 -1.58 2.48 3.49 6.16 9.30 9.75 10.00

PROFILO Rampa_J

SEZIONE J–9

PROGRESSIVA 153.07

B STERRO mq 3.60

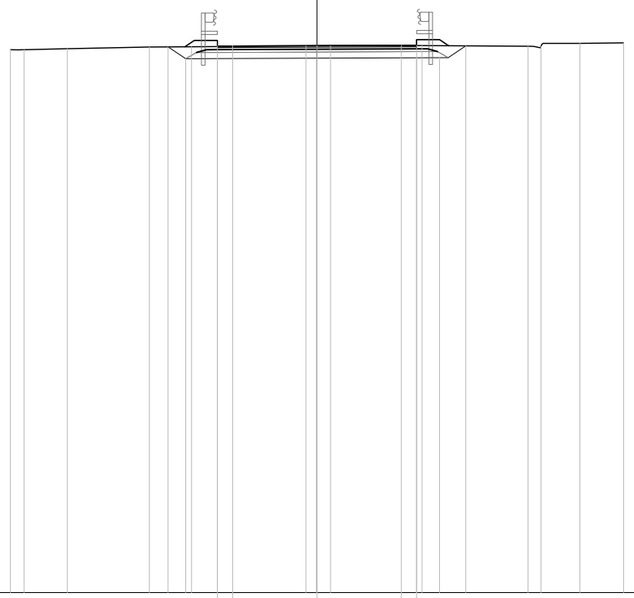

–13 200 200

Quote PAVIMENTATO	4.82 4.82 4.83 4.84 4.85
Quote SOTTOFONDO	4.79 4.41 4.41 4.42 4.44 4.44 4.82
Quote TERRENO	4.70 4.70 4.73 4.79 4.80 4.82 4.82 4.83 4.81 4.81 4.91 4.92
Distanze Parziali PAVIMENTATO	0.50 2.75 2.75 0.50
Distanze Progressive PAVIMENTATO	–3.25 –2.75 0.00 2.75 3.25
Distanze Progressive TERRENO	–10.00 –9.56 –8.14 –5.47 –4.09 –0.36 0.44 3.43 6.89 7.31 8.58 10.00

PROFILO Rampa_J

SEZIONE J-10

PROGRESSIVA 175.86

B STERRO mq 3.15

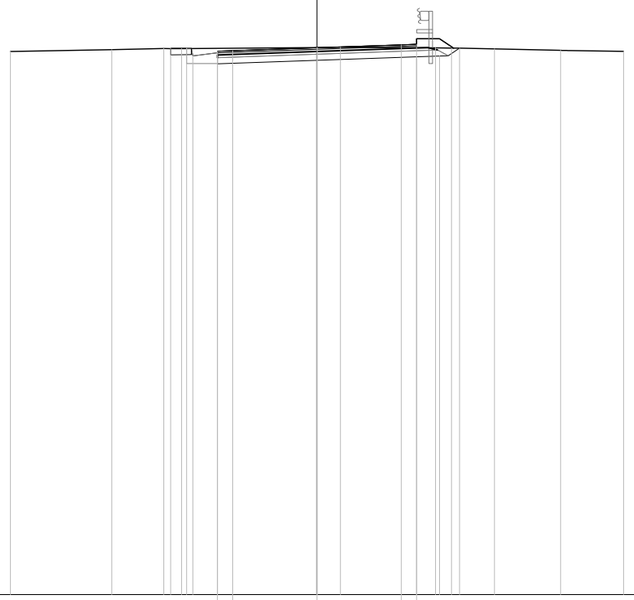

-13 200 200

Quote PAVIMENTATO	4.71 4.73 4.83 4.92 4.94
Quote SOTTOFONDO	4.80 4.81 4.56 4.30 4.66 4.42 4.53 4.56 4.81
Quote TERRENO	4.71 4.77 4.80 4.80 4.83 4.85 4.82 4.82 4.79 4.74 4.71
Distanze Parziali PAVIMENTATO	0.50 2.75 2.75 0.50
Distanze Progressive PAVIMENTATO	-3.25 -2.75 0.00 2.75 3.25
Distanze Progressive TERRENO	-10.00 -6.69 -5.00 -4.42 0.01 0.76 3.87 4.39 5.79 7.95 10.00

PROFILO Rampa_J

SEZIONE J-11

PROGRESSIVA 198.70

B STERRO mq 3.41

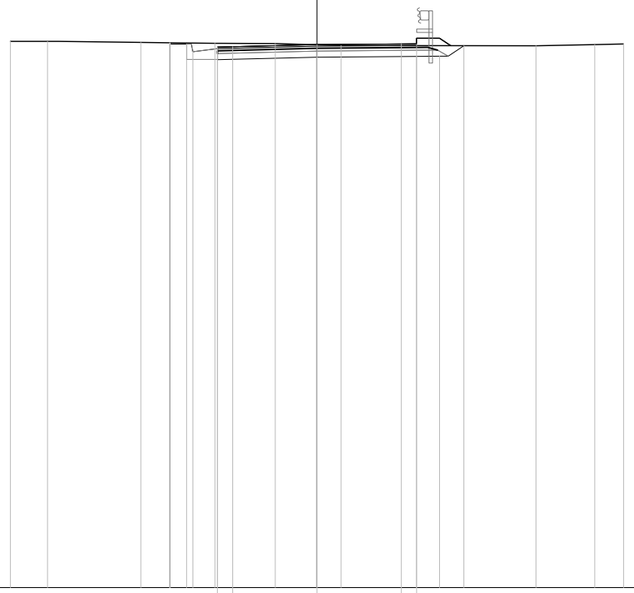

-13 200 200

Quote PAVIMENTATO	4.62 4.63 4.70 4.72 4.73
Quote SOTTOFONDO	4.76 4.72 4.47 4.21 4.57 4.29 4.32 4.32 4.66
Quote TERRENO	4.81 4.81 4.77 4.76 4.74 4.74 4.67 4.66 4.70 4.72
Distanze Parziali PAVIMENTATO	0.50 2.75 2.75 0.50
Distanze Progressive PAVIMENTATO	-3.25 -2.75 0.00 2.75 3.25
Distanze Progressive TERRENO	-10.00 -8.79 -5.74 -4.78 -3.33 -1.36 0.78 7.14 9.06 10.00

PROFILO Rampa_J

SEZIONE J-12

PROGRESSIVA 212.99

A RILEVATO	mq	0.04
B STERRO	mq	3.27

| | | |

PROFILO Rampa_J

SEZIONE J–13

PROGRESSIVA 241.19

B STERRO mq 13.73

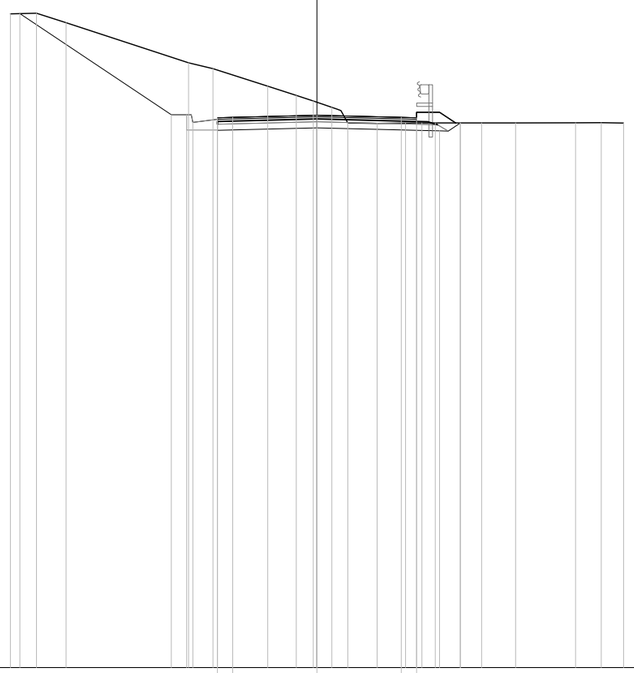

–13 200 200

Quote PAVIMENTATO	4.92 4.94 5.01 4.94 4.92
Quote SOTTOFONDO	8.32 5.02 5.02 4.77 4.51 4.87 4.60 4.51 4.50 4.76
Quote TERRENO	8.31 8.33 8.02 6.72 6.53 5.96 5.65 5.47 5.27 4.76 4.74 4.75 4.75 4.76 4.76 4.76 4.76 4.76 4.76 4.75
Distanze Parziali PAVIMENTATO	0.50 2.75 2.75 0.50
Distanze Progressive PAVIMENTATO	–3.25 –2.75 0.00 2.75 3.25
Distanze Progressive TERRENO	–10.00 –9.15 –8.19 –4.19 –3.39 –1.60 –0.68 –0.12 0.48 1.00 1.96 2.89 3.42 3.86 4.67 5.37 6.48 8.43 9.27 10.00

PROFILO	Rampa_X
SEZIONE	X-1
PROGRESSIVA	1,47

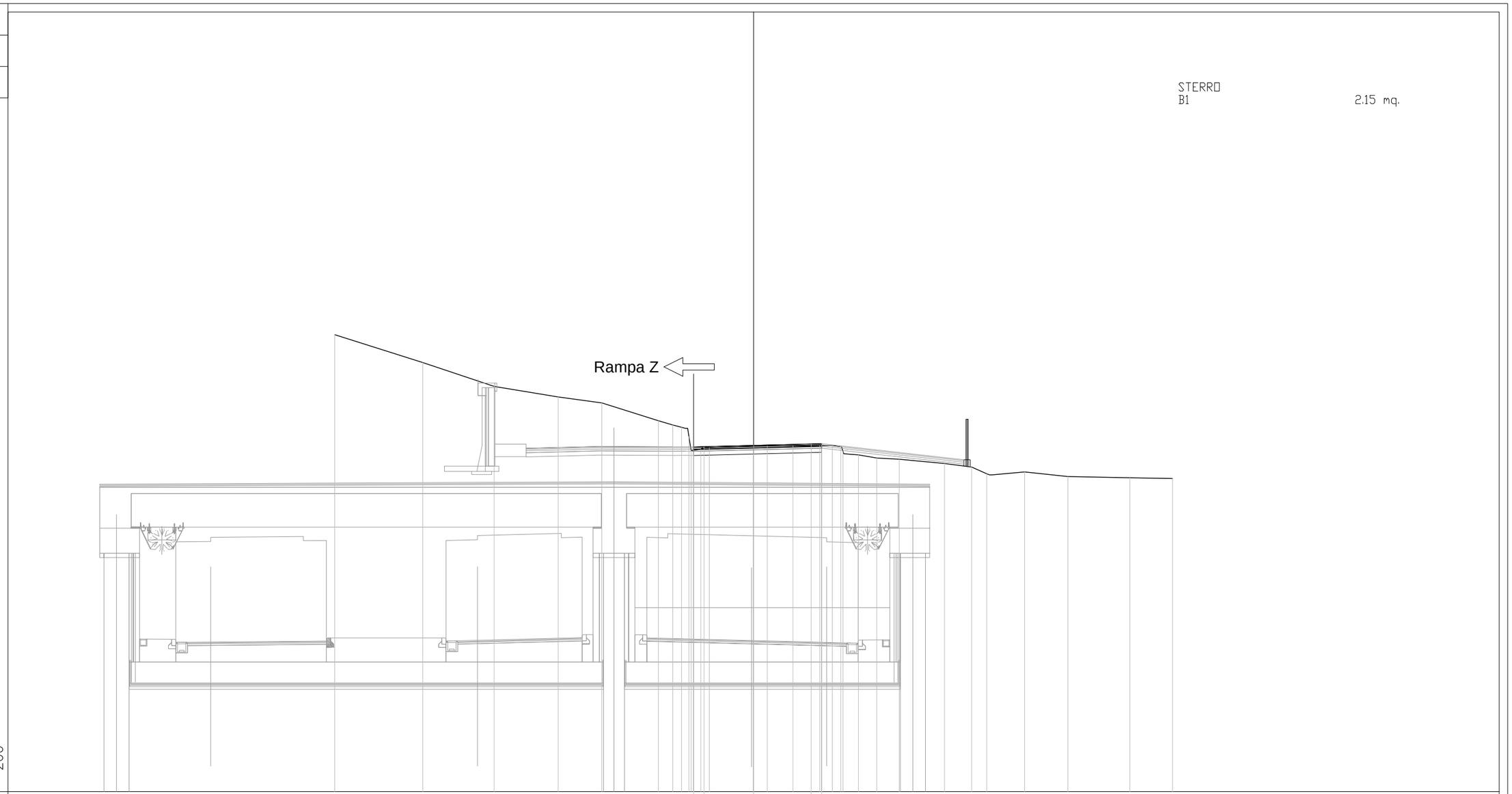

Quote PAVIMENTATO	12.45 12.46 12.52 12.59 12.60
Quote SOTTOFONDO	12.04 12.29 12.11 12.51 12.19
Quote TERRENO	17.80 16.47 15.34 14.83 14.55 13.70 13.49 13.39 12.93 12.28 12.34 12.41 12.50 12.50 12.51 12.51 12.45 12.23 12.07 11.92 11.86 11.66 11.49 11.17 11.26 11.04 10.98 10.94
Distanze Parziali PAVIMENTATO	0.50 2.36 2.75 0.50
Distanze Progressive PAVIMENTATO	-2.86 -2.36 0.00 2.75 3.25
Distanze Progressive TERRENO	-20.00 -15.79 -12.39 -9.33 -7.25 -4.54 -3.86 -3.44 -3.09 -2.98 -2.52 -2.11 0.65 1.88 3.16 3.76 4.16 4.27 5.01 5.88 6.95 9.12 10.41 11.13 12.94 15.01 17.96 20.00

PROFILO Rampa_X

SEZIONE X-2

PROGRESSIVA 22.49

RILEVATO
A1 7.53 mq.
STERRO
B1 0.61 mq.

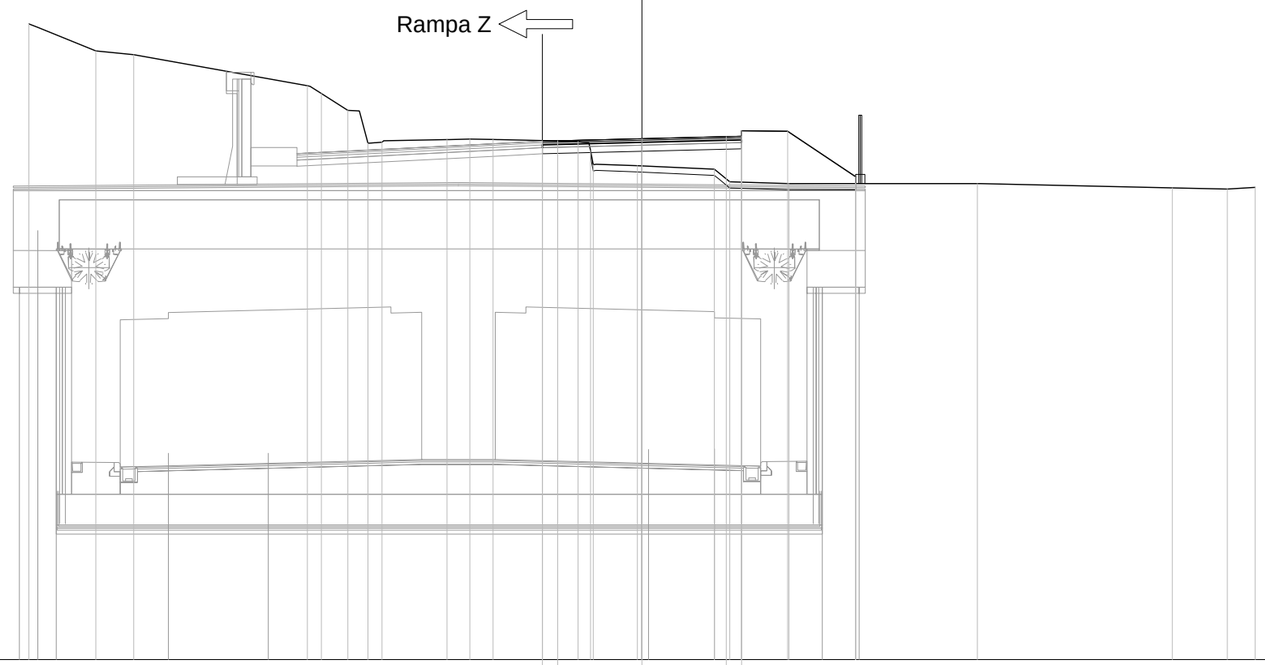

-4
200
200

Quote PAVIMENTATO	12.90 12.91 12.98 13.05 13.06
Quote SOTTOFONDO	12.49 12.92 12.57 13.24 12.65 13.22 11.74 11.52
Quote TERRENO	16.72 15.84 15.72 14.71 14.45 13.91 12.83 12.87 12.95 12.97 12.96 12.89 12.60 12.13 12.10 11.99 11.57 11.52 11.52 11.38 11.34 11.40
Distanze Parziali PAVIMENTATO	0.50 2.75 2.75 0.50
Distanze Progressive PAVIMENTATO	-3.25 -2.75 0.00 2.75 3.25
Distanze Progressive TERRENO	-20.00 -17.81 -16.58 -10.92 -10.46 -9.59 -8.94 -8.48 -6.36 -5.61 -4.86 -2.09 -1.68 -1.59 -0.15 2.36 2.86 4.79 10.94 17.30 19.09 20.00

PROFILO Rampa_X

SEZIONE X-3

PROGRESSIVA 40.38

RILEVATO
A1 9.57 mq.

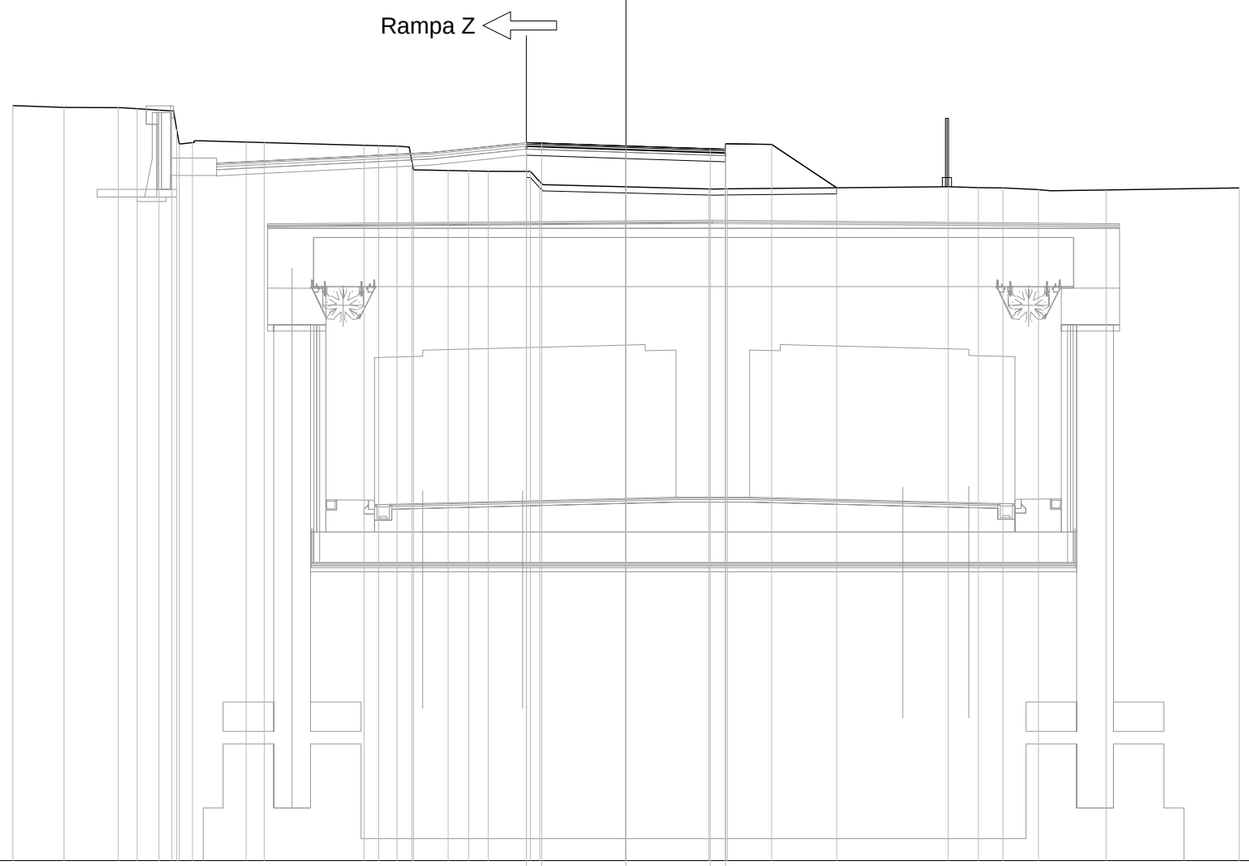

-10
200
200

Quote PAVIMENTATO	13.41 13.39 13.30 13.21 13.19
Quote SOTTOFONDO	13.00 12.47 12.89 13.37 12.78 13.35 11.93
Quote TERRENO	14.61 14.55 14.55 14.51 14.47 14.44 13.84 13.37 13.41 13.42 13.41 13.32 13.31 13.29 12.77 12.52 12.50 12.49 12.47 12.47 12.14 11.90 11.90 11.97 11.94 11.93 11.87 11.86 11.93
Distanze Parziali PAVIMENTATO	0.50 2.75 2.75 0.50
Distanze Progressive PAVIMENTATO	-3.25 -2.75 0.00 2.75 3.25
Distanze Progressive TERRENO	-20.00 -18.33 -16.56 -15.94 -15.23 -14.81 -14.66 -14.57 -14.14 -12.39 -11.80 -8.54 -8.07 -7.47 -6.98 -6.93 -5.80 -5.13 -4.49 -3.12 -2.81 2.71 3.31 10.51 11.50 12.29 13.45 15.66 20.00

PROFILO Rampa_X

SEZIONE X-4

PROGRESSIVA 60.38

RILEVATO
A1 0.51 mq.
A2 3.56 mq.
Totale: 4.07 mq.
STERRO
B1 2.05 mq.

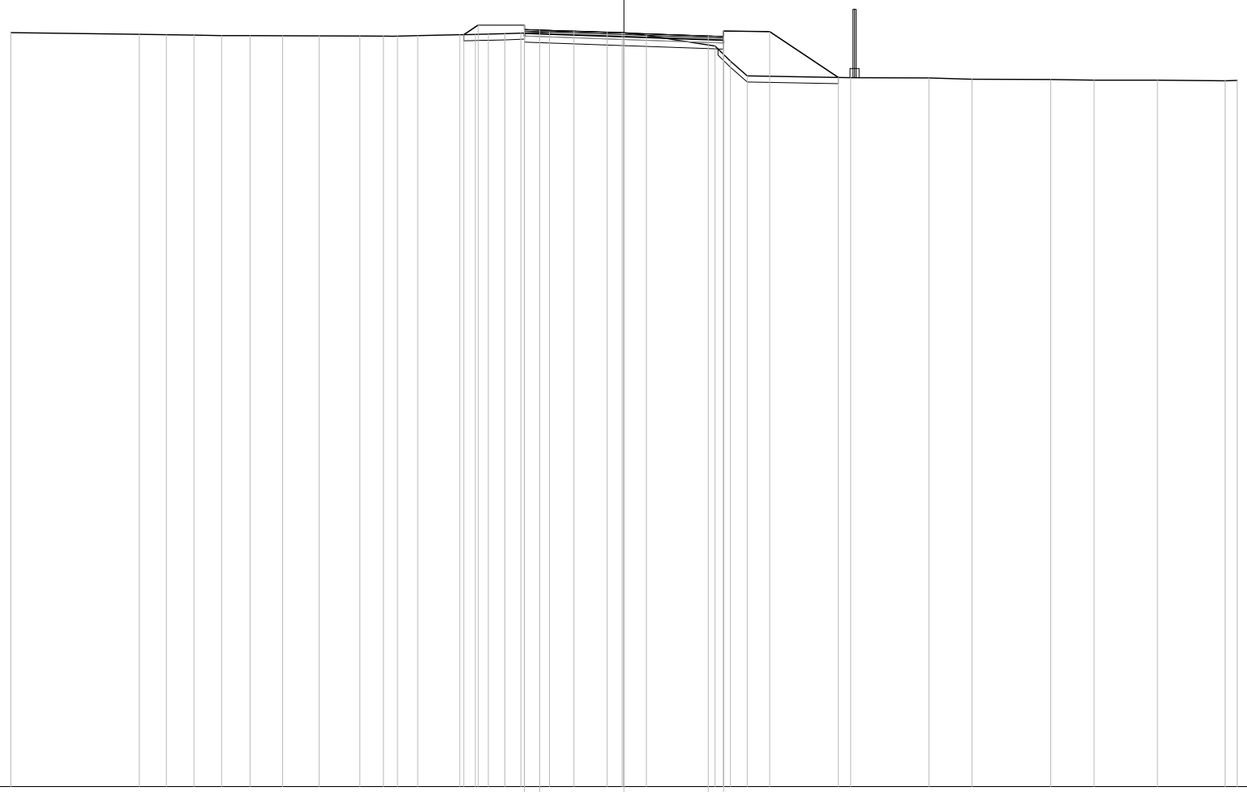

-11
200
200

Quote PAVIMENTATO	13.68 13.66 13.57 13.47 13.45
Quote SOTTOFONDO	13.51 13.83 13.27 13.83 13.16 13.63 13.04 13.61 12.12
Quote TERRENO	13.58 13.52 13.51 13.50 13.48 13.48 13.48 13.47 13.47 13.47 13.47 13.48 13.51 13.52 13.53 13.54 13.56 13.60 13.63 13.59 13.59 13.49 13.14 12.65 12.17 12.11 12.10 12.06 12.05 12.03 12.03 12.01 12.02
Distanze Parziali PAVIMENTATO	0.50 2.75 2.75 0.50
Distanze Progressive PAVIMENTATO	-3.25 -2.75 0.00 2.75 3.25
Distanze Progressive TERRENO	-20.00 -15.81 -14.93 -14.03 -13.13 -12.20 -11.13 -9.94 -8.62 -7.85 -7.39 -6.73 -5.36 -4.85 -4.43 -3.89 -3.36 -2.43 -1.63 -0.55 -0.06 0.73 2.97 3.48 4.02 7.39 9.95 11.35 13.92 15.33 17.40 19.61 20.00

PROFILO	Rampa_X
SEZIONE	X-5
PROGRESSIVA	86.91

STERRO
B1 2.86 mq.

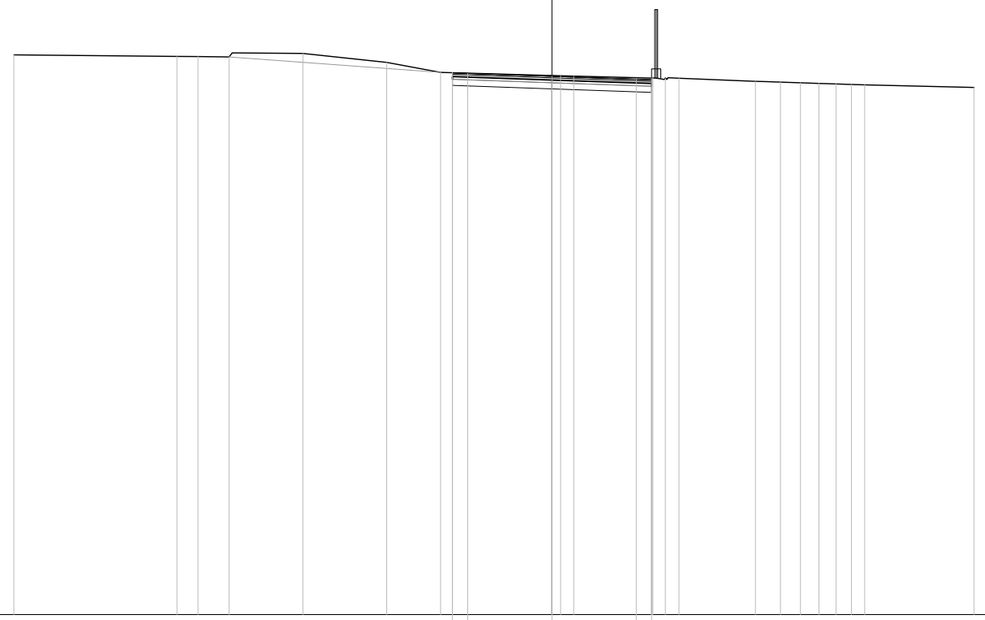

−4
200
200

Quote PAVIMENTATO	13.66 13.64 13.55 13.45 13.43
Quote SOTTOFONDO	13.25 13.66 13.14 13.49 13.02
Quote TERRENO	14.25 14.20 14.19 14.18 14.29 14.00 13.67 13.57 13.55 13.49 13.50 13.48 13.38 13.36 13.34 13.32 13.30 13.28 13.27 13.18
Distanze Parziali PAVIMENTATO	0.50 2.75 2.75 0.50
Distanze Progressive PAVIMENTATO	−3.25 −2.75 0.00 2.75 3.25
Distanze Progressive TERRENO	−17.55 −12.23 −11.55 −10.53 −8.13 −5.39 −3.63 0.28 0.71 3.29 3.70 4.14 6.64 7.45 8.10 8.71 9.27 9.77 10.20 13.77