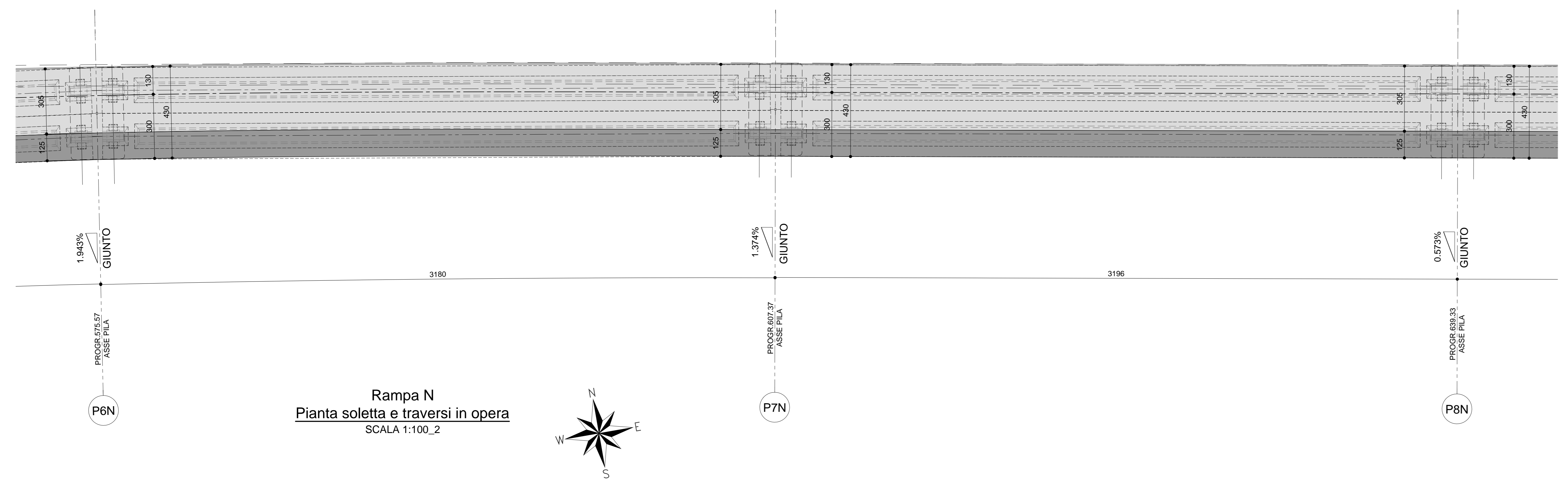
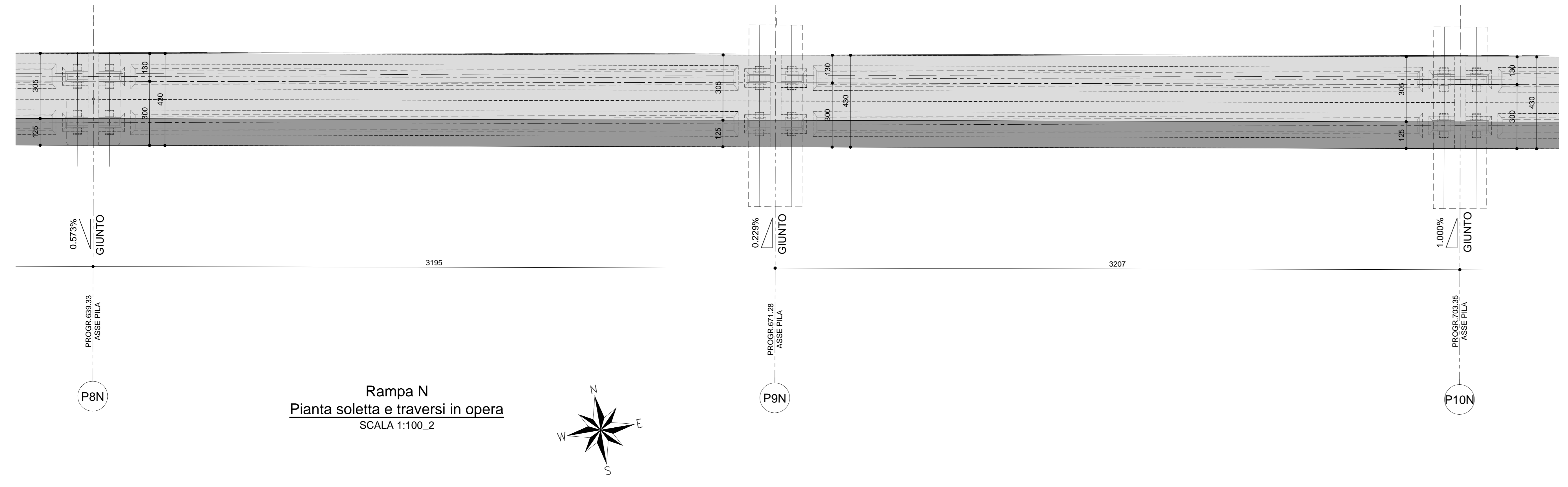
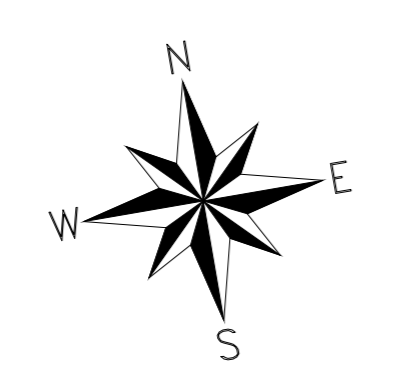



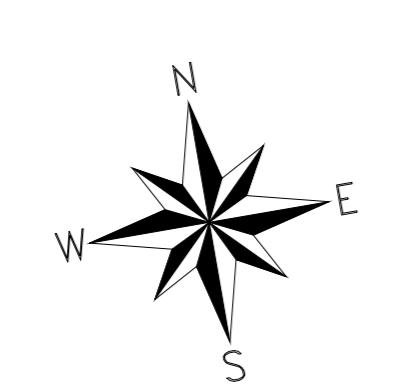
PER LA TIPOLOGIA DEI GIUNTI, LA POSIZIONE E LA RELATIVA AMPIEZZA SI RIMANDA ALL'ELABORATO GRAFICO IDENTIFICATO DAL CODICE: "V04V112STRDC05_A - Appoggi e dispositivi di protezione sismica"



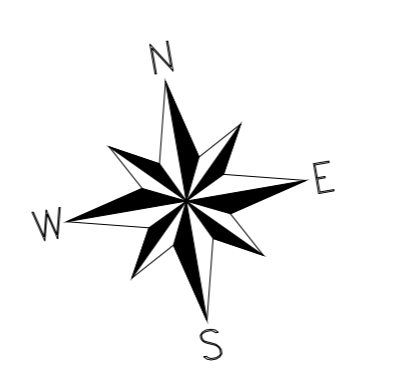
Rampa N
Pianta soletta e traversi in opera
SCALA 1:100_2



Rampa N
Pianta soletta e traversi in opera
SCALA 1:100_2



Rampa N
Pianta soletta e traversi in opera
SCALA 1:100_2



ANAS S.p.A.
Direzione Progettazione e Realizzazione Lavori

VARIANTE ALLA S.S.1 AURELIA (AURELIA BIS)
VIABILITA' DI ACCESSO ALL' HUB PORTUALE DI LA SPEZIA
INTERCONNESSIONE TRA I CASELLI DELLA A-12 E IL PORTO DI LA SPEZIA
3° LOTTO TRA FELETTINO E IL RACCORDO AUTOSTRADALE

PROGETTO ESECUTIVO DI STRALCIO E COMPLETAMENTO C - 3° TRATTO

PROGETTO ESECUTIVO **GE265**

VISTO IL RESPONSABILE DEL PROCEDIMENTO	RESPONSABILE DELL'INFORMAZIONE DELLE PRESTAZIONI SPECIALISTICHE	PROGETTISTA SPECIALISTA	IL COORDINATORE DELLA SICUREZZA IN FASE DI PROGETTAZIONE
Ing. Fabrizio CARONE	Ing. Alessandro ROCCO	Ing. Paolo Alberto COLETTI	Dir. Domenico TAMBURI

OPERE MAGGIORI
SVINCOLO DI MELARA
VIADOTTO RAMPA "N"
IMPALCATO - PIANTA SOLETTA TRONCO EST - CARPENTERIA

CODICE PROGETTO	NOME FILE	REVISIONE	SCALA:
DPGE0265	000_V04V112STRCP28_A	A	1:100
PRODOTTO	ELABORATO	CODICE ELAB.	
DPGE0265	E 2.0	V04V112STRCP28	

C				
B				
A	EMISSIONE	Marzo 2021	G. Naretto	A. Rodino
REV.	DESCRIZIONE	DATA	REDATTO	VERIFICATO
				APPROVATO
				D. Morgera