STRALCIO PLANIMETRICO
SCALA 1:500

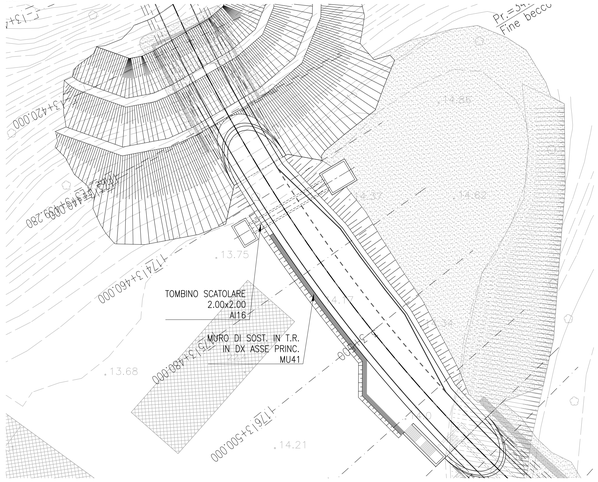


SEZIONE A-A
SCALA 1:100

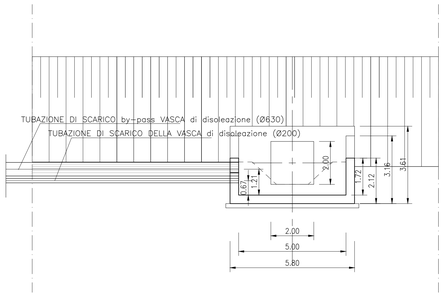


| TABELLA MATERIALI | |
|---|---|
| - CALCESTRUZZO MAGRO | Rck>= 20 N/mmq |
| - CALCESTRUZZO PER STRUTTURE IN FONDAZIONE | Rck>= 37 N/mmq |
| - CALCESTRUZZO PER MURI IN ELEVAZIONE | Rck>= 37 N/mmq |
| - ACCIAIO | B450C |
| - COPRIFERRO MINIMO IN ELEVAZIONE : | 35 mm |
| - COPRIFERRO MINIMO IN FONDAZIONE : | 35 mm |

SCHEMA PLANIMETRICO
SCALA 1:100

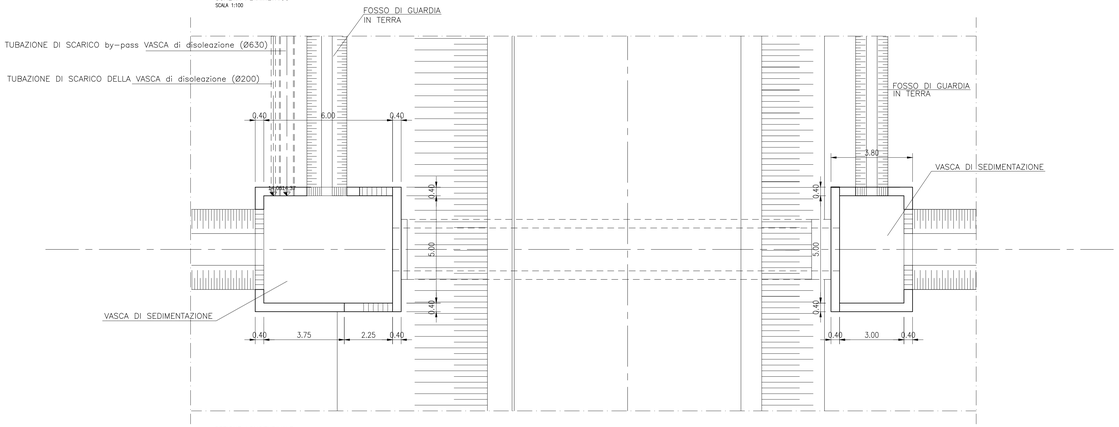


SEZIONE B-B
SCALA 1:50

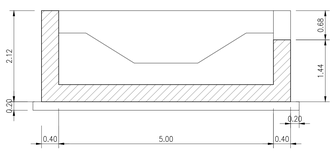


SEZIONE C-C
SCALA 1:50

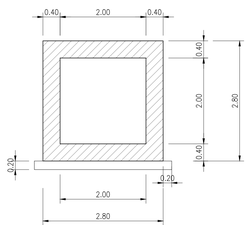


SEZIONE LONGITUDINALE
SCALA 1:100

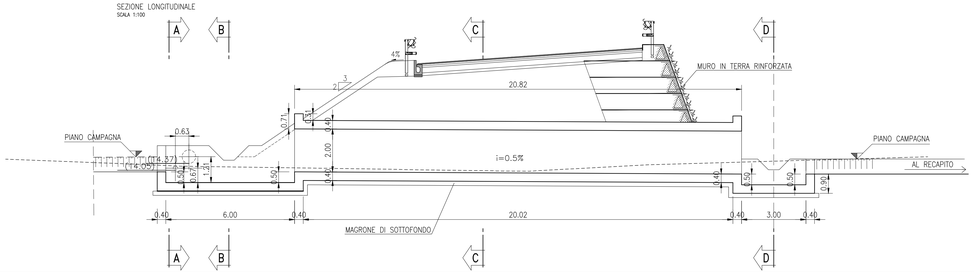


SEZIONE D-D
SCALA 1:50

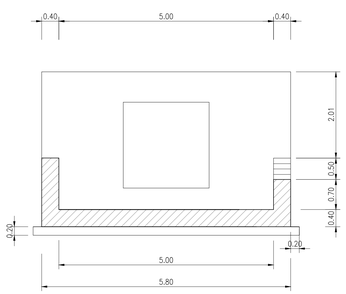


ANAS S.p.A.
Direzione Progettazione e Realizzazione Lavori

**VARIANTE ALLA S.S.1 AURELIA (AURELIA BIS)**
**VIABILITA' DI ACCESSO ALL' HUB PORTUALE DI LA SPEZIA**
**INTERCONNESSIONE TRA I CASELLI DELLA A-12 E IL PORTO DI LA SPEZIA**
**3° LOTTO TRA FELETTINO E IL RACCORDO AUTOSTRADALE**

**PROGETTO ESECUTIVO DI STRALCIO E COMPLETAMENTO C - 3° TRATTO**

**PROGETTO ESECUTIVO** **GE265**

CESI Shaping a Better Energy Future — Mandante
TECHINT Engineering & Construction — Mandataria
GEOTECHNICAL ENGINEERING — Mandante

| VISTO: IL RESPONSABILE DEL PROCEDIMENTO | RESPONSABILE DELL'INTEGRAZIONE DELLE PRESTAZIONI SPECIALISTICHE | PROGETTISTA SPECIALISTA | IL COORDINATORE DELLA SICUREZZA IN FASE DI PROGETTAZIONE |
|---|---|---|---|
| Ing. Fabrizio CARDONE | Ing. Alessandro RODINO | Ing. Paolo Alberto COLETTI | Dott. Domenico TRIMBOLI |

**OPERE MINORI**
**OPERE DI ATTRAVERSAMENTO IDRAULICO: TOMBINI SCATOLARI**
**ASSE PRINCIPALE**
**TOMBINO SCATOLARE 2x2 ASSE PRINCIPALE km 3+452,07 (AI16)**
**CARPENTERIE, PIANTA E SEZIONI**

| CODICE PROGETTO | | | NOME FILE | REVISIONE | SCALA: |
|---|---|---|---|---|---|
| PROGETTO | LIV. PROG. | N. PROG. | 0000_V03TM01STRCP01_A | | |
| DPGE0265 | E | 20 | CODICE ELAB. V03TM01STRCP01 | A | VARIE |

| REV. | DESCRIZIONE | DATA | REDATTO | VERIFICATO | APPROVATO |
|---|---|---|---|---|---|
| C | | | | | |
| B | | | | | |
| A | EMISSIONE | Marzo 2021 | G. Naretto | A. Rodino | D. Morgera |