

### LEGENDA

- Viabilità locale esistente
- Viabilità in ingresso autostrada
- Viabilità in uscita autostrada
- Viabilità di accesso ai cantieri
- Viabilità di cantiere mezzi pesanti
- ← Verso di percorrenza
- Recinzione di Cantiere
- Area di cantiere

### LEGENDA MONITORAGGIO

■ ■ ■ PAE A\_C Area di monitoraggio componente Paesaggio



**Anas SpA** 1547  
Compartimento della Viabilità per la Liguria



**COMUNE DELLA SPEZIA**

VARIANTE ALLA S.S.1 AURELIA (AURELIA BIS)  
VIABILITA' DI ACCESSO ALL' HUB PORTUALE DI LA SPEZIA  
INTERCONNESSIONE TRA I CASELLI DELLA A-12 ED IL PORTO DI LA SPEZIA

LAVORI DI COSTRUZIONE DELLA VARIANTE ALLA S.S. 1 AURELIA - 3° LOTTO  
TRA FELETTINO ED IL RACCORDO AUTOSTRADALE

**PROGETTO ESECUTIVO**

C				
B				
A	Marzo 2011	Edizione per consegna	Tenaris	Rocci
REV.	DATA	DESCRIZIONE	REDATTO	VERIFICATO

TITOLO ELABORATO:  
**PIANO DI MONITORAGGIO E CONTROLLO AMBIENTALE**  
PAESAGGIO  
Planimetria dei punti di monitoraggio


CODICE PROGETTO	CODICE ELABORATO
L'09'02A E 1'00'1	T'00-M'00'6]-AMB-P'U'0'1]-A

SCALA: variabile DATA: Marzo 2011 COMMESSA: C2B7A NOME FILE: TONMOISAMB\_PU\_01\_A DIV: RAGGRUPPAMENTO TEMPORANEO DI IMPRESE

MANDATARI: **COESTRA S.p.A.** (CANTIERE), **CONSORZIO ETRURIA** (PROGETTO), **SECOI** (MONITORAGGIO)

PROGETTA INDICATO: **C. LOTTI & ASSOCIATI** SOCIETA' DI INGEGNERIA S.p.A. - ROMA




COORDINATORE DELLA SICUREZZA IN FASE DI PROGETTAZIONE: **F. Carnevale**



**ANAS S.p.A.**  
Direzione Progettazione e Realizzazione Lavori

VARIANTE ALLA S.S.1 AURELIA (AURELIA BIS)  
VIABILITA' DI ACCESSO ALL' HUB PORTUALE DI LA SPEZIA  
INTERCONNESSIONE TRA I CASELLI DELLA A-12 ED IL PORTO DI LA SPEZIA  
3° LOTTO TRA FELETTINO E IL RACCORDO AUTOSTRADALE

**PROGETTO ESECUTIVO DI STALCIO E COMPLETAMENTO C - 3° TRATTO**  
**PROGETTO ESECUTIVO** **GE265**

VISTO IL RESPONSABILE DEL PROCEDIMENTO: **Ing. Enrico CARSONE**

RESPONSABILE DELL'INTEGRAZIONE DELLE PRESTAZIONI SPECIALISTICHE: **Ing. Alessandro SCORDO**

IL COORDINATORE DELLA SICUREZZA IN FASE DI PROGETTAZIONE: **Ing. Tiziana CARNEVALE**

**PIANO DI MONITORAGGIO E CONTROLLO AMBIENTALE**  
PAESAGGIO  
Planimetria dei punti di monitoraggio

CODICE PROGETTO	NOME FILE	REVISIONI	SCALA:
DPGE0265 E 20	TONMOISAMBPU01_A	A	-

REV.	DESCRIZIONE	DATA	REDATTO	VERIFICATO	APPROVATO
C	Il presente documento viene allegato al fine di garantire la completezza del Progetto di Completamento, nonché con versione originaria di emissione (ppr-100692650265E20) - F. Carnevale-Societa' Seta-est-01				
A	EMISIONE	Aprile 2021	F. Carnevale	A. Nardi	