

REGIONE
BASILICATA



COMUNE DI VENOSA (PZ)



Provincia
Potenza



COMUNE DI MONTEMILONE (PZ)



**PROGETTO DEFINITIVO RELATIVO ALLA REALIZZAZIONE DI UN
IMPIANTO EOLICO COSTITUITO DA 7 AEROGENERATORI E
DALLE RELATIVE OPERE DI CONNESSIONE ALLA R.T.N.
IMPIANTO "Bruno"- Potenza 42,7 MW Comuni di Montemilone- Venosa (PZ)**

**ALLEGATO 2 - Conformità al PIEAR: Requisiti di sicurezza
riscontro nota CTVA/3358 del 09/07/2021
(prot.n.MATTM/74438)**

ELABORATO

A.21.2

PROPONENTE:



MILLEK S.R.L.

Sede Legale Via Tadino, 52
20124 Milano (MI)
P.IVA 09702620965
MAIL: info@millek.it
PEC: postmaster@pec.millek.it

MIDLEK SRL
Via Tadino 52
20124 MILANO
P.Iva 09702620965

PROGETTO E SIA:



Via della Evoluzione, 45 - 70123 Bari - tel. 080 3219948 fax. 080 2020986

Il DIRETTORE TECNICO
Dott. Ing. Orazio Tricarico



CONSULENZA:

0	SETT 2021	A.A. - O.T.	A.A. - O.T.	A.A. - O.T.	Progetto definitivo
EM./REV.	DATA	REDATTO	VERIFICATO	APPROVATO	DESCRIZIONE

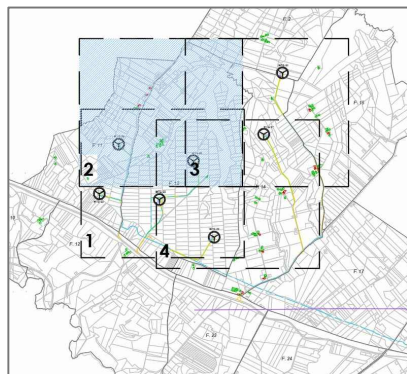
LEGENDA

1. Limiti amministrativi

Simbolo	Descrizione
	Confine foglio catastale del comune di Venosa
	Indicazione particella catastale

2. Dati di progetto

Simbolo	Descrizione
	Aerogeneratore di progetto
	Buffer dalle abitazioni - 507,50 m (2,5 Hmax WTG) - (par. 1.2.1.4, lettera a-bis- appendice A al PIEAR)
	Buffer dagli edifici - 300 m (par. 1.2.1.4, lettera b - appendice A al PIEAR)
	Identificazione "abitazioni" in prossimità del campo eolico, così come definiti dall'art. 3, comma 1, punto C) del disciplinare al PIEAR
	Identificazione "edifici" in prossimità del campo eolico, così come definiti dall'art. 3, comma 1, punto D) del disciplinare al PIEAR
	Identificazione edificio/abitazione
	Categoria catastale



IDENTIFICAZIONE DELLE "ABITAZIONI" IN PROSSIMITÀ DEL CAMPO EOLICO COSÌ COME DEFINITI DALL'ART. 3 COMMA 1, PUNTO C) DEL DISCIPLINARE DEL PIEAR

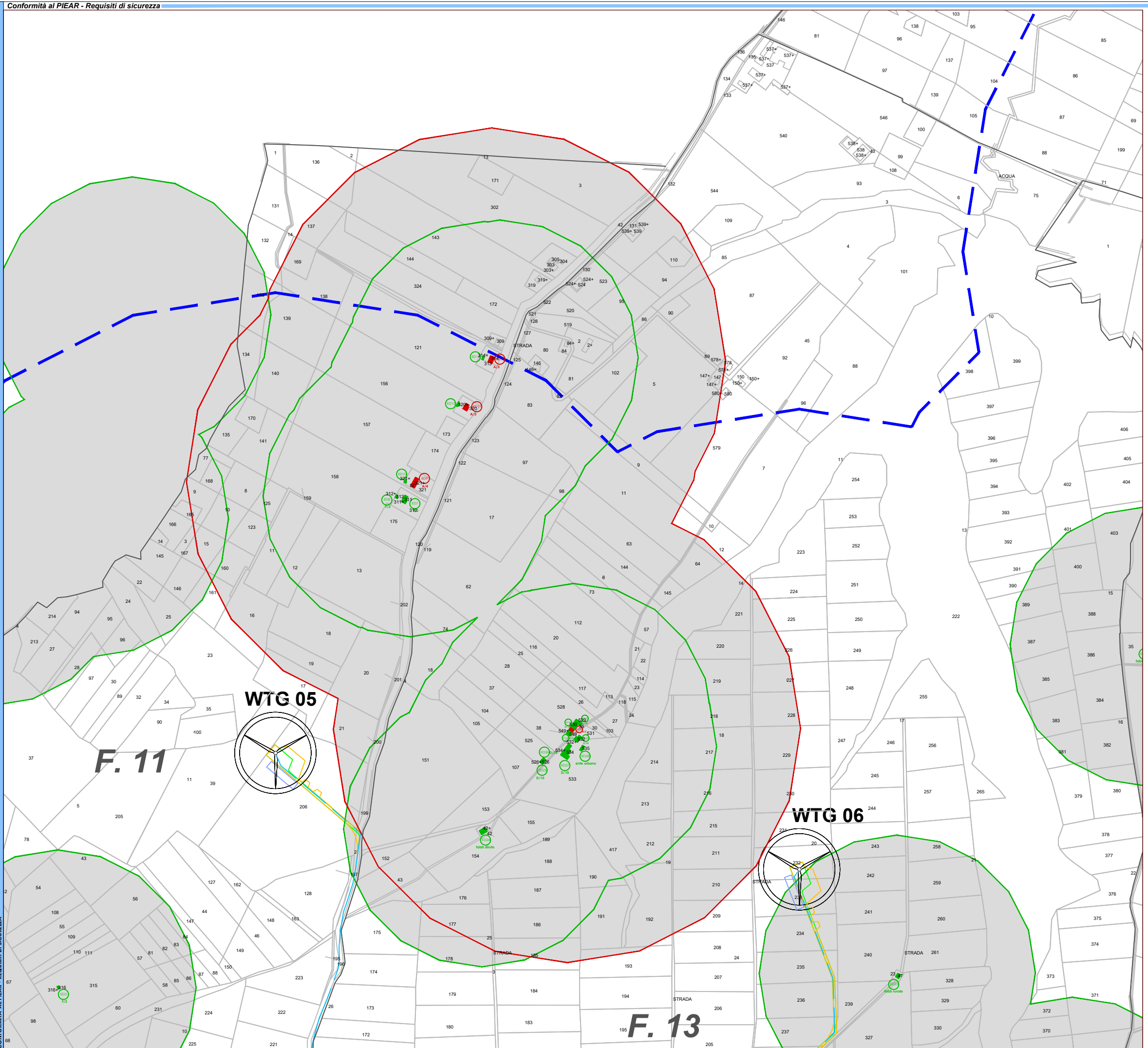
DENOMINAZIONE	COMUNE	FOGLIO	FILIA	SUB	CATEGORIA CATASTALE	DISTANZA WTG	VERIFICHE
000	Venosa	11	321		A/N - Abitazioni di tipo popolare	646,57m da WTG05	VERIFICATO
001	Venosa	11	320		A/N - Abitazioni di tipo economico	363,39m da WTG05	VERIFICATO
002	Venosa	11	314		A/N - Abitazioni di tipo economico	572,46m da WTG05	VERIFICATO
003	Venosa	11	326	1	A/2 - Abitazioni di tipo civile	108,00m da WTG05	VERIFICATO

IDENTIFICAZIONE DELLE "EDIFICI" IN PROSSIMITÀ DEL CAMPO EOLICO COSÌ COME DEFINITI DALL'ART. 3 COMMA 1, PUNTO D) DEL DISCIPLINARE DEL PIEAR

DENOMINAZIONE	COMUNE	FOGLIO	FILIA	SUB	CATEGORIA CATASTALE	DISTANZA WTG	VERIFICHE
004	Venosa	11	326		F/2 - Locali collabenti	363,80 m da WTG05	VERIFICATO
005	Venosa	11	311		F/2 - Locali collabenti	423,46 m da WTG05	VERIFICATO
006	Venosa	11	312		F/2 - Locali collabenti	432,57 m da WTG05	VERIFICATO
007	Venosa	11	325		perimetria abitat.	544,00 m da WTG05	VERIFICATO
008	Venosa	11	320		perimetria abitat.	693,82 m da WTG05	VERIFICATO
009	Venosa	11	314		perimetria abitat.	886,42 m da WTG05	VERIFICATO
010	Venosa	11	47		fabbr. civile	103,50 m da WTG06	VERIFICATO
011	Venosa	11	42		F/4b - civile	417,50 m da WTG05	VERIFICATO
012	Venosa	11	526		WTG - palazzina per servizio proiettore illuminazione	549,83 m da WTG05	VERIFICATO
013	Venosa	11	526		WTG - palazzina per servizio proiettore illuminazione	573,87 m da WTG05	VERIFICATO
014	Venosa	11	526		WTG - palazzina per servizio proiettore illuminazione	575,00 m da WTG05	VERIFICATO
015	Venosa	11	526		WTG - palazzina per servizio proiettore illuminazione	548,93 m da WTG06	VERIFICATO
016	Venosa	11	522		WTG - palazzina per servizio proiettore illuminazione	568,04 m da WTG06	VERIFICATO
017	Venosa	11	528		WTG - palazzina per servizio proiettore illuminazione	585,52 m da WTG06	VERIFICATO
018	Venosa	11	526	2	WTG - palazzina per servizio proiettore illuminazione	588,00 m da WTG06	VERIFICATO
019	Venosa	11	526	1	C/2 - Magazzini e locali di deposito	590,58 m da WTG06	VERIFICATO

TURBINA DI PROGETTO

Modello	H hub	Diametro rotore	H tot	Parametri verificati
Siemens Gamesa 6.0 - 155	122,5m	155m	200m	Requisiti di sicurezza previsti al punto 3.2.1.4 dell'Appendice A al PIEAR (oppure allegati 6)
				Distanza minima da abitazioni
				Distanza minima da edifici (D=200m)
				D=2,5HmaxWTG ovvero D=697,5m



CONFORMITÀ AL PIEAR - REQUISITI DI SICUREZZA

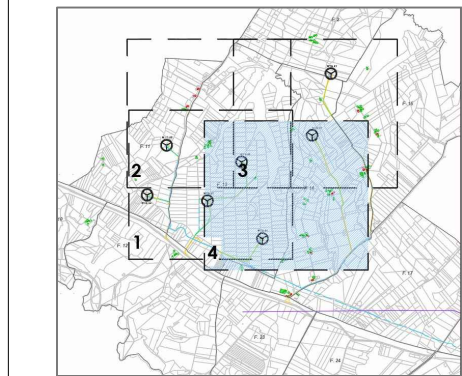
LEGENDA

1. Limiti amministrativi

Simbolo	Descrizione
	Confine foglio catastale del comune di Venosa
	Indicazione particella catastale

2. Dati di progetto

Simbolo	Descrizione
	Aerogeneratore di progetto
	Buffer dalle abitazioni - 507,50 m (2,5 Hmax WTG) - (par. 1.2.1.4. lettera o-bis- appendice A al PIEAR)
	Buffer dagli edifici - 300 m (par. 1.2.1.4. lettera b- appendice A al PIEAR)
	Identificazione "abitazioni" in prossimità del campo eolico, così come definiti dall'art. 3, comma 1, punto C) del disciplinare al PIEAR
	Identificazione "edifici" in prossimità del campo eolico, così come definiti dall'art. 3, comma 1, punto D) del disciplinare al PIEAR
	Identificazione edificio/abitazione
	Categoria catastale



IDENTIFICAZIONE DELLE "ABITAZIONI" IN PROSSIMITÀ DEL CAMPO EOLICO COSÌ COME DEFINITI DALL'ART. 3 COMMA 1, PUNTO C) DEL DISCIPLINARE DEL PIEAR

DENOMINAZIONE	COMUNE	FOLGIO	F.LIA	SUB	CATEGORIA CATASTALE	DISTANZA WTG	VERIFICHE
ES03	Venosa	33	530	1	A/2 - Abitazioni di tipo civile	545,80 m da WTG06	VERIFICATO
ES04	Venosa	33	485	1	A/2 - Abitazioni di tipo economico	738,83 m da WTG04	VERIFICATO
ES05	Venosa	33	433	6	A/2 - Abitazioni di tipo economico	576,33 m da WTG04	VERIFICATO
ES06	Venosa	34	402	3	A/1 - Abitazioni di tipo popolare	738,33 m da WTG07	VERIFICATO
ES07	Venosa	34	402	4	A/1 - Abitazioni di tipo popolare	530,38 m da WTG07	VERIFICATO
ES08	Venosa	34	433	7	A/2 - Abitazioni di tipo economico	335,41 m da WTG07	VERIFICATO
ES09	Venosa	33	510	3	A/2 - Abitazioni di tipo civile	585,00 m da WTG07	VERIFICATO

IDENTIFICAZIONE DELLE "EDIFICI" IN PROSSIMITÀ DEL CAMPO EOLICO COSÌ COME DEFINITI DALL'ART. 3 COMMA 1, PUNTO D) DEL DISCIPLINARE DEL PIEAR

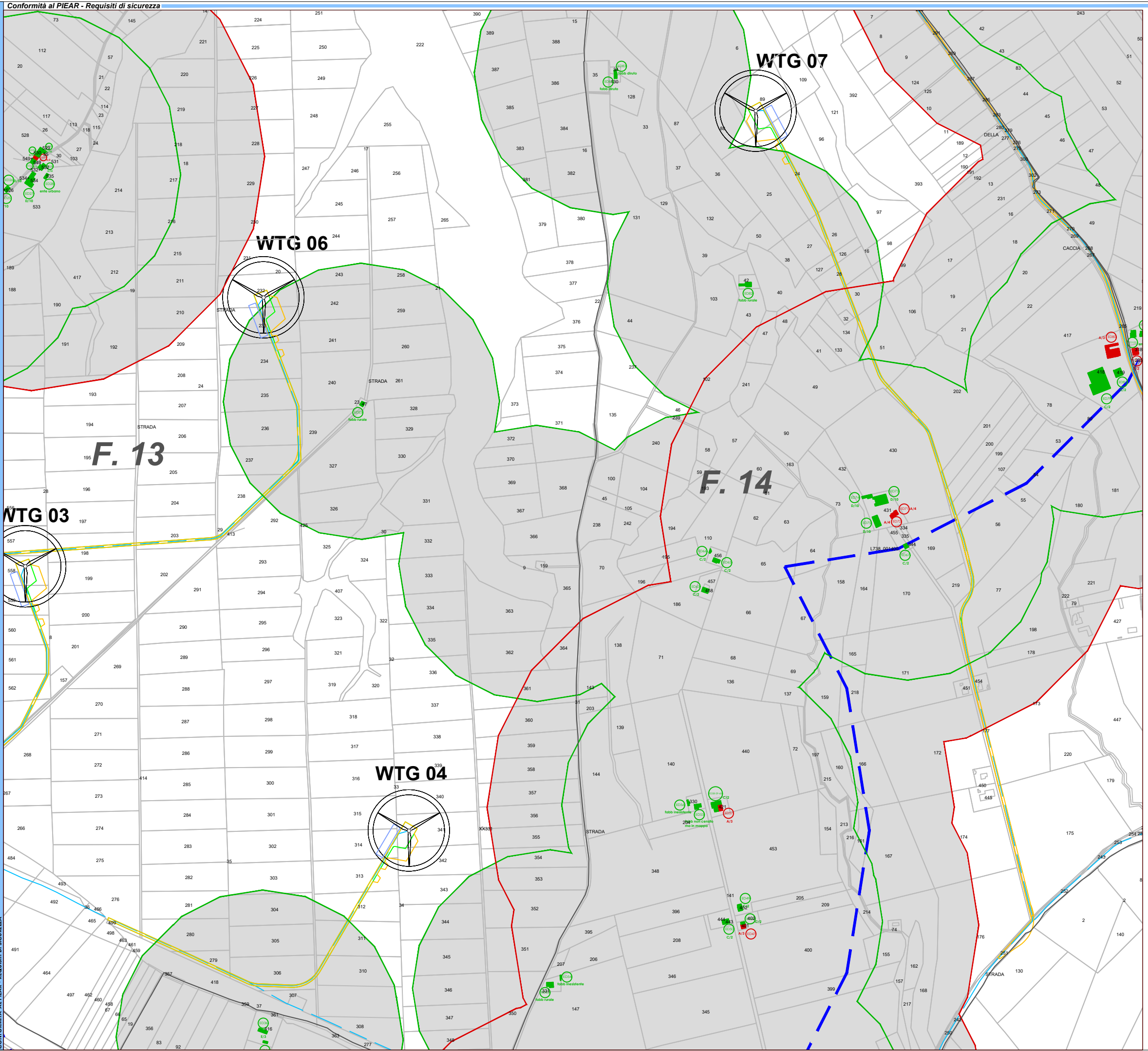
DENOMINAZIONE	COMUNE	FOLGIO	F.LIA	SUB	CATEGORIA CATASTALE	DISTANZA WTG	VERIFICHE
ES10	Venosa	33	47		Foglio rurale	533,50 m da WTG06	VERIFICATO
ES11	Venosa	33	528		Edificio per attività produttive connesse alle attività agricole	573,87 m da WTG06	VERIFICATO
ES12	Venosa	33	530		Edificio per attività produttive connesse alle attività agricole	575,40 m da WTG04	VERIFICATO
ES13	Venosa	33	530		Edificio per attività produttive connesse alle attività agricole	546,43 m da WTG06	VERIFICATO
ES14	Venosa	33	529		Edificio per attività produttive connesse alle attività agricole	582,00 m da WTG04	VERIFICATO
ES15	Venosa	33	529	2	Edificio per attività produttive connesse alle attività agricole	585,22 m da WTG06	VERIFICATO
ES16	Venosa	33	530	1	Edificio per attività produttive connesse alle attività agricole	585,20 m da WTG04	VERIFICATO
ES17	Venosa	34	402	2	C/2 - Magazzini e locali di deposito	595,83 m da WTG07	VERIFICATO
ES18	Venosa	34	402	3	C/2 - Magazzini e locali di deposito	735,47 m da WTG04	VERIFICATO
ES19	Venosa	34	443		C/2 - Magazzini e locali di deposito	735,26 m da WTG04	VERIFICATO
ES20	Venosa	34	443	7	C/2 - Magazzini e locali di deposito	735,38 m da WTG04	VERIFICATO
ES21	Venosa	34	421	8	C/2 - Magazzini e locali di deposito	585,00 m da WTG04	VERIFICATO
ES22	Venosa	34	421	9	C/2 - Magazzini e locali di deposito	577,86 m da WTG04	VERIFICATO
ES23	Venosa	34	438	1	C/2 - Magazzini e locali di deposito	578,11 m da WTG04	VERIFICATO
ES24	Venosa	34	438	1	C/2 - Magazzini e locali di deposito	583,00 m da WTG04	VERIFICATO
ES25	Venosa	34	438	1	C/2 - Magazzini e locali di deposito	585,11 m da WTG04	VERIFICATO
ES26	Venosa	34	455	1	C/2 - Magazzini e locali di deposito	584,21 m da WTG04	VERIFICATO
ES27	Venosa	34	455	1	C/2 - Magazzini e locali di deposito	582,51 m da WTG07	VERIFICATO
ES28	Venosa	34	455	1	C/2 - Magazzini e locali di deposito	582,51 m da WTG07	VERIFICATO
ES29	Venosa	34	431	4	D/10 - Edifici per attività produttive connesse alle attività agricole	587,33 m da WTG07	VERIFICATO
ES30	Venosa	34	431	5	D/10 - Edifici per attività produttive connesse alle attività agricole	585,11 m da WTG07	VERIFICATO
ES31	Venosa	34	423	1	C/2 - Magazzini e locali di deposito	575,84 m da WTG07	VERIFICATO
ES32	Venosa	34	421		Foglio rurale	577,00 m da WTG07	VERIFICATO
ES33	Venosa	34	381		Foglio rurale	538,88 m da WTG07	VERIFICATO
ES34	Venosa	34	381		Foglio rurale	533,07 m da WTG07	VERIFICATO
ES35	Venosa	35	229		Edificio rurale	585,18 m da WTG07	VERIFICATO

TURBINA DI PROGETTO

Modello	H hub	Diametro rotore	H tot
Siemens Gamesa G3-133	122,50m	130m	200m

Requisiti di sicurezza previsti al punto 1.2.1.4 dell'Appendice A al PIEAR (comma a-bis e c)

Distanza minima da abitazione: 507,50 m (2,5 Hmax WTG)
 Distanza minima da edifici: 300 m



LEGENDA

1. Limiti amministrativi

Simbolo Descrizione

— Confine foglio catastale del comune di Venosa

▭ Indicazione particella catastale

— Buffer dall'asse aerogeneratori (WTG) - 1'000,00 m

2. Dati di progetto

Simbolo Descrizione

⊙ Aerogeneratore di progetto

⊙ Buffer dalle abitazioni - 507,50 m (2,5 Hmax WTG) - (par. 1.2.1.4. lettera a-bis - appendice A al PEAR)

⊙ Buffer dagli edifici - 300 m (par. 1.2.1.4. lettera b - appendice A al PEAR)

▭ Identificazione "abitazioni" in prossimità del campo eolico, così come definito dall'art. 3, comma 1, punto C) del disciplinare al PEAR

▭ Identificazione "edifici" in prossimità del campo eolico, così come definiti dall'art. 3, comma 1, punto D) del disciplinare al PEAR

▭ Identificazione edificio/abitazione

AI FI Fob. Di B Turale Categoria catastale

IDENTIFICAZIONE DELLE "ABITAZIONI" IN PROSSIMITÀ DEL CAMPO EOLICO COSÌ COME DEFINITI DALL'ART. 3, COMMA 1, PUNTO C) DEL DISCIPLINARE DEL PEAR

DENOMINAZIONE	COMUNE	FOLIO	P.I.L.A.	SUB	CATEGORIA CATASTALE	DISTANZA WTG	VERIFICAZIONE
E001	Venosa	11	321		A/N - Abitazioni di tipo popolare	688,00 m da WTG05	VERIFICATO
E011	Venosa	11	320		A/B - Abitazioni di tipo economico	862,00 m da WTG05	VERIFICATO
E021	Venosa	11	316		A/B - Abitazioni di tipo economico	812,00 m da WTG05	VERIFICATO
E031	Venosa	11	320	1	A/Z - Abitazioni di tipo civile	585,00 m da WTG05	VERIFICATO
E041	Venosa	11	402	1	A/B - Abitazioni di tipo economico	758,00 m da WTG04	VERIFICATO
E051	Venosa	11	412	4	A/B - Abitazioni di tipo economico	576,00 m da WTG04	VERIFICATO
E061	Venosa	11	411	1	A/B - Abitazioni di tipo economico	708,00 m da WTG07	VERIFICATO
E071	Venosa	11	411	4	A/N - Abitazioni di tipo popolare	503,00 m da WTG07	VERIFICATO
E081	Venosa	11	413	2	A/B - Abitazioni di tipo economico	738,00 m da WTG07	VERIFICATO
E091	Venosa	11	318	1	A/B - Abitazioni di tipo economico	805,00 m da WTG07	VERIFICATO
E101	Venosa	11	292		A/B - Abitazioni di tipo economico	670,00 m da WTG07	VERIFICATO
E111	Venosa	11	321	1	A/B - Abitazioni di tipo economico	805,00 m da WTG05	VERIFICATO

IDENTIFICAZIONE DELLE "EDIFICI" IN PROSSIMITÀ DEL CAMPO EOLICO COSÌ COME DEFINITI DALL'ART. 3, COMMA 1, PUNTO D) DEL DISCIPLINARE DEL PEAR

DENOMINAZIONE	COMUNE	FOLIO	P.I.L.A.	SUB	CATEGORIA CATASTALE	DISTANZA WTG	VERIFICAZIONE
E121	Venosa	11	330		F/2 - Unità collinari	803,00 m da WTG02	VERIFICATO
E131	Venosa	11	311		F/2 - Unità collinari	425,00 m da WTG05	VERIFICATO
E141	Venosa	11	321		partenza abita.	644,00 m da WTG05	VERIFICATO
E151	Venosa	11	321		partenza abita.	809,00 m da WTG05	VERIFICATO
E161	Venosa	11	324		partenza abita.	864,00 m da WTG05	VERIFICATO
E171	Venosa	12	381		026 - Fabbricati civili e adibiti per le attività agricole di pertinenza comunale e non censite al catasto	1042,00 m da WTG07	VERIFICATO
E181	Venosa	11	41		foglio druso	887,00 m da WTG05	VERIFICATO
E191	Venosa	11	42		foglio druso	477,00 m da WTG05	VERIFICATO
E201	Venosa	11	326		026 - Fabbricati per funzioni produttive connesse alle attività agricole	569,00 m da WTG05	VERIFICATO
E211	Venosa	11	326		026 - Fabbricati per funzioni produttive connesse alle attività agricole	574,00 m da WTG05	VERIFICATO
E221	Venosa	11	326		026 - Fabbricati per funzioni produttive connesse alle attività agricole	574,00 m da WTG05	VERIFICATO
E231	Venosa	11	326		026 - Fabbricati per funzioni produttive connesse alle attività agricole	584,00 m da WTG05	VERIFICATO
E241	Venosa	11	326		026 - Fabbricati per funzioni produttive connesse alle attività agricole	584,00 m da WTG05	VERIFICATO
E251	Venosa	11	326		026 - Fabbricati per funzioni produttive connesse alle attività agricole	584,00 m da WTG05	VERIFICATO
E261	Venosa	11	326		026 - Fabbricati per funzioni produttive connesse alle attività agricole	584,00 m da WTG05	VERIFICATO
E271	Venosa	11	326		026 - Fabbricati per funzioni produttive connesse alle attività agricole	584,00 m da WTG05	VERIFICATO
E281	Venosa	11	326		026 - Fabbricati per funzioni produttive connesse alle attività agricole	584,00 m da WTG05	VERIFICATO
E291	Venosa	11	326		026 - Fabbricati per funzioni produttive connesse alle attività agricole	584,00 m da WTG05	VERIFICATO
E301	Venosa	11	326		026 - Fabbricati per funzioni produttive connesse alle attività agricole	584,00 m da WTG05	VERIFICATO
E311	Venosa	11	326		026 - Fabbricati per funzioni produttive connesse alle attività agricole	584,00 m da WTG05	VERIFICATO
E321	Venosa	11	326		026 - Fabbricati per funzioni produttive connesse alle attività agricole	584,00 m da WTG05	VERIFICATO
E331	Venosa	11	326		026 - Fabbricati per funzioni produttive connesse alle attività agricole	584,00 m da WTG05	VERIFICATO
E341	Venosa	11	326		026 - Fabbricati per funzioni produttive connesse alle attività agricole	584,00 m da WTG05	VERIFICATO
E351	Venosa	11	326		026 - Fabbricati per funzioni produttive connesse alle attività agricole	584,00 m da WTG05	VERIFICATO
E361	Venosa	11	326		026 - Fabbricati per funzioni produttive connesse alle attività agricole	584,00 m da WTG05	VERIFICATO
E371	Venosa	11	326		026 - Fabbricati per funzioni produttive connesse alle attività agricole	584,00 m da WTG05	VERIFICATO
E381	Venosa	11	326		026 - Fabbricati per funzioni produttive connesse alle attività agricole	584,00 m da WTG05	VERIFICATO
E391	Venosa	11	326		026 - Fabbricati per funzioni produttive connesse alle attività agricole	584,00 m da WTG05	VERIFICATO
E401	Venosa	11	326		026 - Fabbricati per funzioni produttive connesse alle attività agricole	584,00 m da WTG05	VERIFICATO
E411	Venosa	11	326		026 - Fabbricati per funzioni produttive connesse alle attività agricole	584,00 m da WTG05	VERIFICATO
E421	Venosa	11	326		026 - Fabbricati per funzioni produttive connesse alle attività agricole	584,00 m da WTG05	VERIFICATO
E431	Venosa	11	326		026 - Fabbricati per funzioni produttive connesse alle attività agricole	584,00 m da WTG05	VERIFICATO
E441	Venosa	11	326		026 - Fabbricati per funzioni produttive connesse alle attività agricole	584,00 m da WTG05	VERIFICATO
E451	Venosa	11	326		026 - Fabbricati per funzioni produttive connesse alle attività agricole	584,00 m da WTG05	VERIFICATO
E461	Venosa	11	326		026 - Fabbricati per funzioni produttive connesse alle attività agricole	584,00 m da WTG05	VERIFICATO
E471	Venosa	11	326		026 - Fabbricati per funzioni produttive connesse alle attività agricole	584,00 m da WTG05	VERIFICATO
E481	Venosa	11	326		026 - Fabbricati per funzioni produttive connesse alle attività agricole	584,00 m da WTG05	VERIFICATO
E491	Venosa	11	326		026 - Fabbricati per funzioni produttive connesse alle attività agricole	584,00 m da WTG05	VERIFICATO
E501	Venosa	11	326		026 - Fabbricati per funzioni produttive connesse alle attività agricole	584,00 m da WTG05	VERIFICATO
E511	Venosa	11	326		026 - Fabbricati per funzioni produttive connesse alle attività agricole	584,00 m da WTG05	VERIFICATO
E521	Venosa	11	326		026 - Fabbricati per funzioni produttive connesse alle attività agricole	584,00 m da WTG05	VERIFICATO
E531	Venosa	11	326		026 - Fabbricati per funzioni produttive connesse alle attività agricole	584,00 m da WTG05	VERIFICATO
E541	Venosa	11	326		026 - Fabbricati per funzioni produttive connesse alle attività agricole	584,00 m da WTG05	VERIFICATO
E551	Venosa	11	326		026 - Fabbricati per funzioni produttive connesse alle attività agricole	584,00 m da WTG05	VERIFICATO
E561	Venosa	11	326		026 - Fabbricati per funzioni produttive connesse alle attività agricole	584,00 m da WTG05	VERIFICATO
E571	Venosa	11	326		026 - Fabbricati per funzioni produttive connesse alle attività agricole	584,00 m da WTG05	VERIFICATO
E581	Venosa	11	326		026 - Fabbricati per funzioni produttive connesse alle attività agricole	584,00 m da WTG05	VERIFICATO
E591	Venosa	11	326		026 - Fabbricati per funzioni produttive connesse alle attività agricole	584,00 m da WTG05	VERIFICATO
E601	Venosa	11	326		026 - Fabbricati per funzioni produttive connesse alle attività agricole	584,00 m da WTG05	VERIFICATO
E611	Venosa	11	326		026 - Fabbricati per funzioni produttive connesse alle attività agricole	584,00 m da WTG05	VERIFICATO
E621	Venosa	11	326		026 - Fabbricati per funzioni produttive connesse alle attività agricole	584,00 m da WTG05	VERIFICATO
E631	Venosa	11	326		026 - Fabbricati per funzioni produttive connesse alle attività agricole	584,00 m da WTG05	VERIFICATO
E641	Venosa	11	326		026 - Fabbricati per funzioni produttive connesse alle attività agricole	584,00 m da WTG05	VERIFICATO
E651	Venosa	11	326		026 - Fabbricati per funzioni produttive connesse alle attività agricole	584,00 m da WTG05	VERIFICATO
E661	Venosa	11	326		026 - Fabbricati per funzioni produttive connesse alle attività agricole	584,00 m da WTG05	VERIFICATO
E671	Venosa	11	326		026 - Fabbricati per funzioni produttive connesse alle attività agricole	584,00 m da WTG05	VERIFICATO
E681	Venosa	11	326		026 - Fabbricati per funzioni produttive connesse alle attività agricole	584,00 m da WTG05	VERIFICATO
E691	Venosa	11	326		026 - Fabbricati per funzioni produttive connesse alle attività agricole	584,00 m da WTG05	VERIFICATO
E701	Venosa	11	326		026 - Fabbricati per funzioni produttive connesse alle attività agricole	584,00 m da WTG05	VERIFICATO
E711	Venosa	11	326		026 - Fabbricati per funzioni produttive connesse alle attività agricole	584,00 m da WTG05	VERIFICATO
E721	Venosa	11	326		026 - Fabbricati per funzioni produttive connesse alle attività agricole	584,00 m da WTG05	VERIFICATO
E731	Venosa	11	326		026 - Fabbricati per funzioni produttive connesse alle attività agricole	584,00 m da WTG05	VERIFICATO
E741	Venosa	11	326		026 - Fabbricati per funzioni produttive connesse alle attività agricole	584,00 m da WTG05	VERIFICATO
E751	Venosa	11	326		026 - Fabbricati per funzioni produttive connesse alle attività agricole	584,00 m da WTG05	VERIFICATO
E761	Venosa	11	326		026 - Fabbricati per funzioni produttive connesse alle attività agricole	584,00 m da WTG05	VERIFICATO
E771	Venosa	11	326		026 - Fabbricati per funzioni produttive connesse alle attività agricole	584,00 m da WTG05	VERIFICATO
E781	Venosa	11	326		026 - Fabbricati per funzioni produttive connesse alle attività agricole	584,00 m da WTG05	VERIFICATO
E791	Venosa	11	326		026 - Fabbricati per funzioni produttive connesse alle attività agricole	584,00 m da WTG05	VERIFICATO
E801	Venosa	11	326		026 - Fabbricati per funzioni produttive connesse alle attività agricole	584,00 m da WTG05	VERIFICATO
E811	Venosa	11	326		026 - Fabbricati per funzioni produttive connesse alle attività agricole	584,00 m da WTG05	VERIFICATO
E821	Venosa	11	326		026 - Fabbricati per funzioni produttive connesse alle attività agricole	584,00 m da WTG05	VERIFICATO
E831	Venosa	11	326		026 - Fabbricati per funzioni produttive connesse alle attività agricole	584,00 m da WTG05	VERIFICATO
E841	Venosa	11	326		026 - Fabbricati per funzioni produttive connesse alle attività agricole	584,00 m da WTG05	VERIFICATO
E851	Venosa	11	326		026 - Fabbricati per funzioni produttive connesse alle attività agricole	584,00 m da WTG05	VERIFICATO
E861	Venosa	11	326		026 - Fabbricati per funzioni produttive connesse alle attività agricole	584,00 m da WTG05	VERIFICATO
E871	Venosa	11	326		026 - Fabbricati per funzioni produttive connesse alle attività agricole	584,00 m da WTG05	VERIFICATO
E881	Venosa	11	326		026 - Fabbricati per funzioni produttive connesse alle attività agricole	584,00 m da WTG05	VERIFICATO
E891	Venosa	11	326		026 - Fabbricati per funzioni produttive connesse alle attività agricole	584,00 m da WTG05	VERIFICATO
E901	Venosa	11	326		026 - Fabbricati per funzioni produttive connesse alle attività agricole	584,00 m da WTG05	VERIFICATO
E911	Venosa	11	326		026 - Fabbricati per funzioni produttive connesse alle attività agricole	584,00 m da WTG05	VERIFICATO
E921	Venosa	11	326		026 - Fabbricati per funzioni produttive connesse alle attività agricole	584,00 m da WTG05	VERIFICATO
E931	Venosa	11	326		026 - Fabbricati per funzioni produttive connesse alle attività agricole	584,00 m da WTG05	VERIFICATO
E941	Venosa	11	326		026 - Fabbricati per funzioni produttive connesse alle attività agricole	584,00 m da WTG05	VERIFICATO
E951	Venosa	11	326		026 - Fabbricati per funzioni produttive connesse alle attività agricole	584,00 m da WTG05	VERIFICATO
E961	Venosa	11	326		026 - Fabbricati per funzioni produttive connesse alle attività agricole	584,00 m da WTG05	VERIFICATO
E971	Venosa	11	326		026 - Fabbricati per funzioni produttive connesse alle attività agricole	584,00 m da WTG05	VERIFICATO
E981	Venosa	11	326		026 - Fabbricati per funzioni produttive connesse alle attività agricole	584,00 m da WTG05	VERIFICATO
E991	Venosa	11	326		026 - Fabbricati per funzioni produttive connesse alle attività agricole	584,00 m da WTG05	VERIFICATO
E1001	Venosa	11	326		026 - Fabbricati per funzioni produttive connesse alle attività agricole	584,00 m da WTG05	VERIFICATO

TURBINA DI PROGETTO

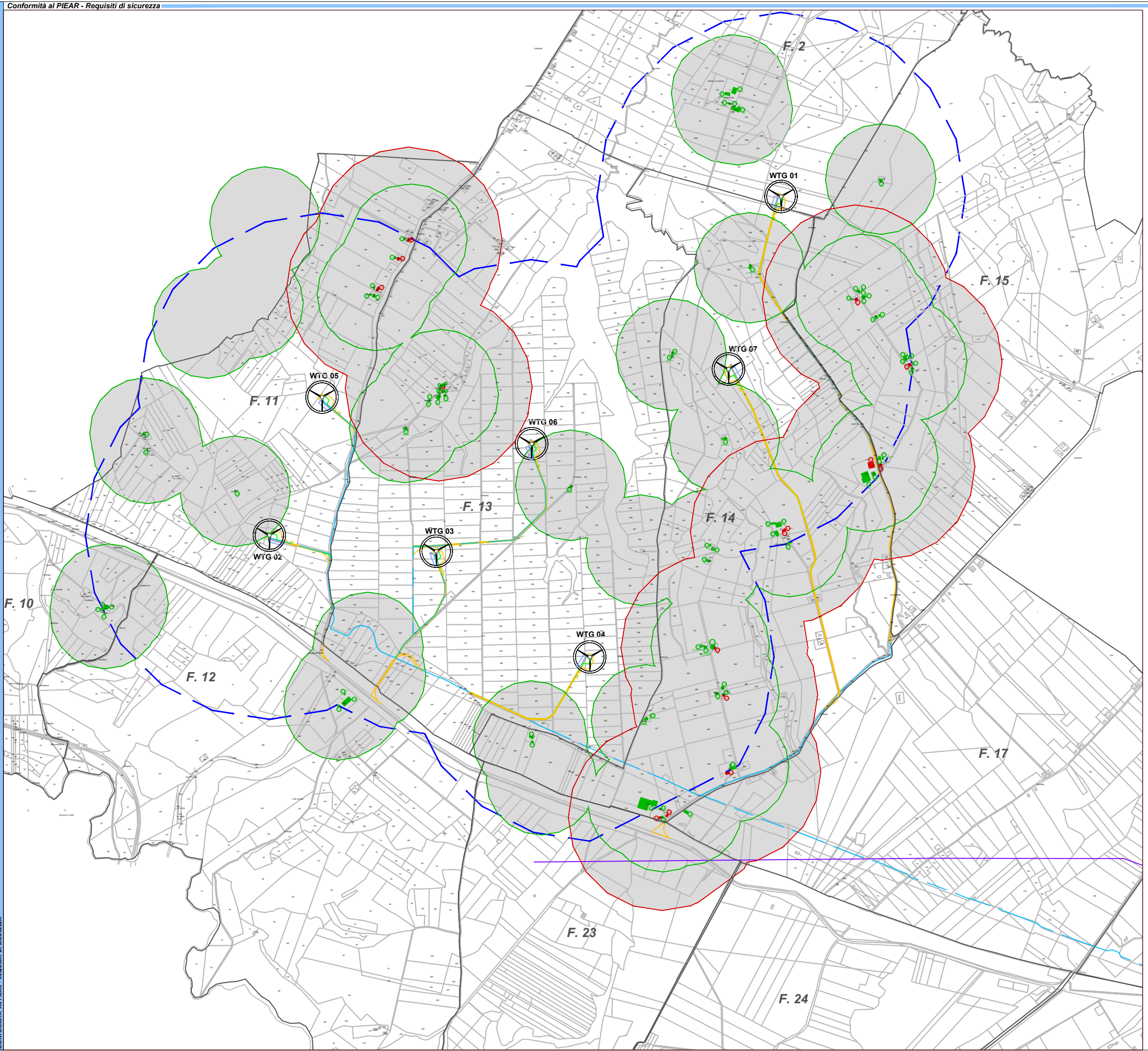
Modello	h hub	Diametro rotore	H tot
Siemens Gamesa G3-155	122,5m	155m	200m

Requisiti di sicurezza previsti al punto 3.2.4 dell'Appendice A al PEAR (oppure a-bis e b)

Distanza minima da abitazione: D=300m

Distanza minima da edifici: D=300m

D=2,5HmaxWTG ovvero D=507,5m



CONFORMITÀ AL PEAR - REQUISITI DI SICUREZZA