



COMUNE DI TRICARICO



Off. di Progettazione ed. e Paes. Strutturale

Amni. Ubiro - Cristoforo A. King

Parco eolico "Corona Prina"
di Tricarico (MT)



Elaborato N° **A.16 a 14-12**

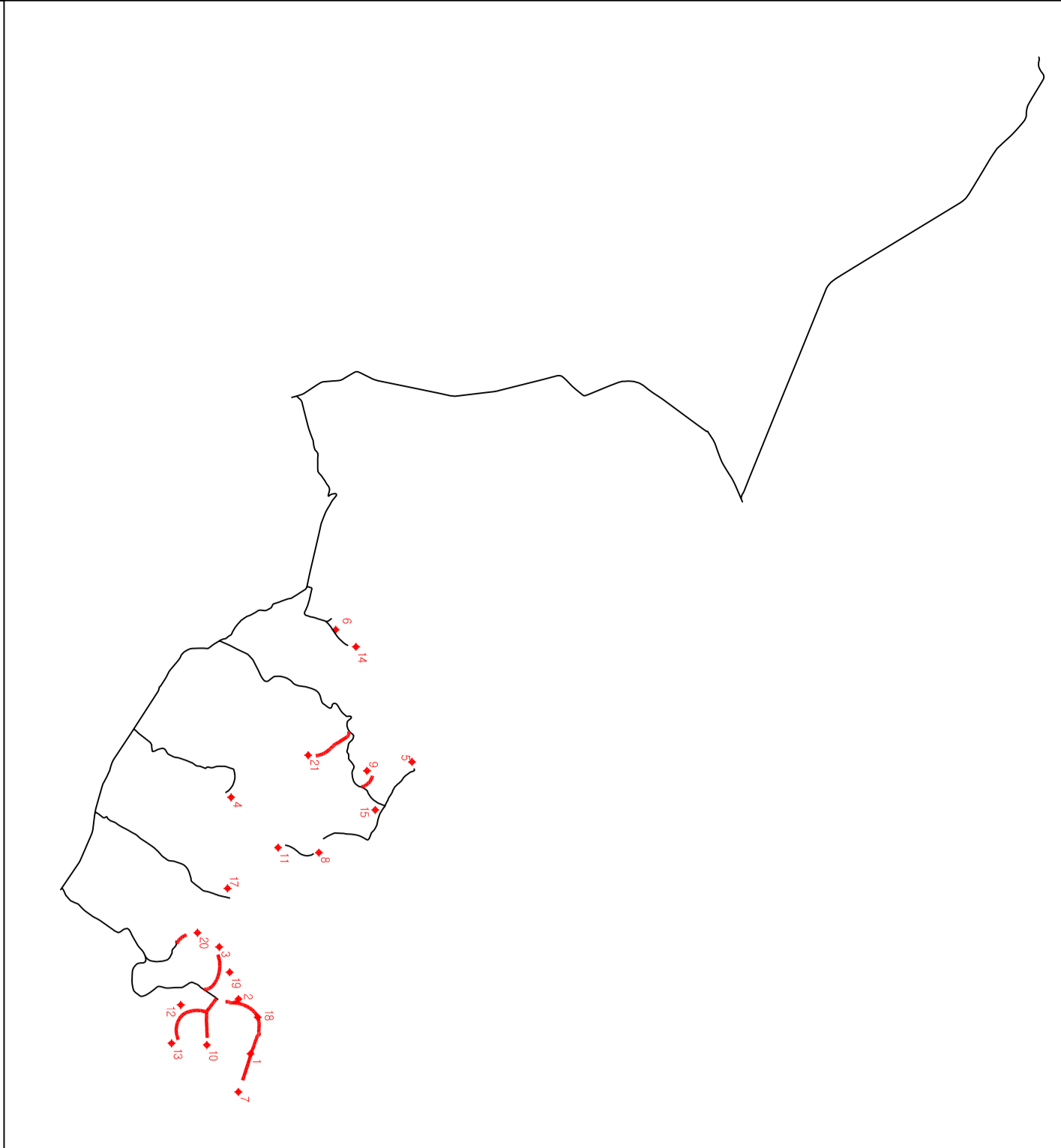
Profilo longitudinale delle opere da realizzare
in scala non inferiore a 1:200 per le altezze e
1:2000 per le lunghezze

Scala:

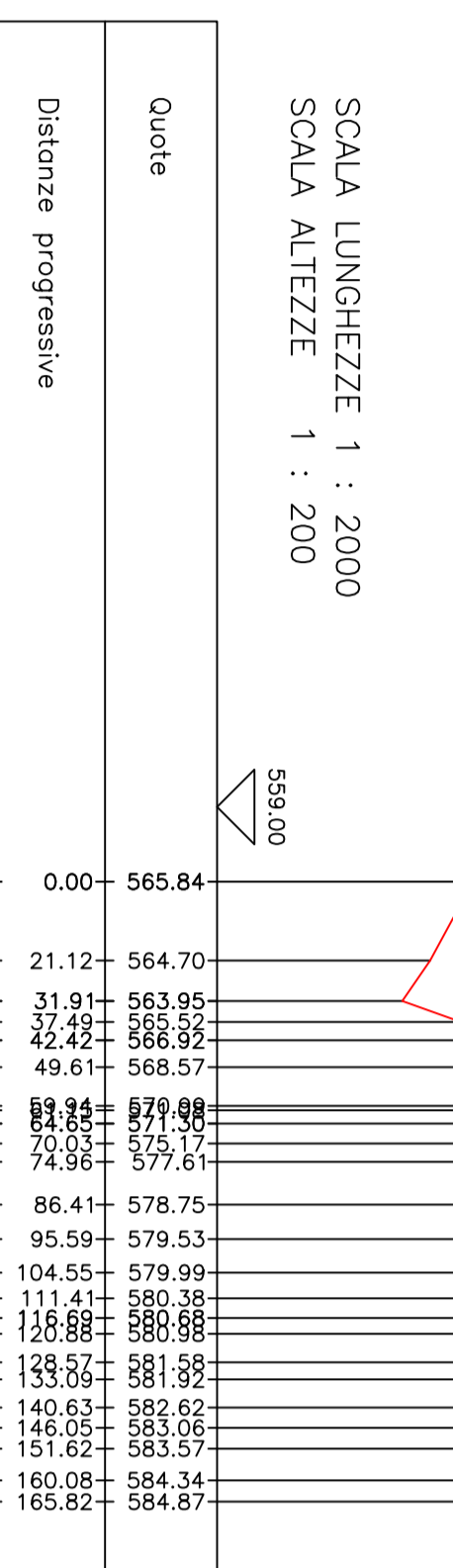
Progettati:

Rev. Data / Data	Operazione / Descrizione	Disegnato / Data	Verificato / Data	Approvato / Data
1	PROGETTO	09/03/11	09/03/11	09/03/11
2				
3				

Note:
1) Il presente progetto è stato elaborato e approvato in conformità con la normativa vigente in materia di autorizzazione paesaggistica, redatto in scala non inferiore a 1:2000 per le altezze e 1:2000 per le lunghezze.
2) Il presente progetto è stato elaborato e approvato in conformità con la normativa vigente in materia di autorizzazione paesaggistica, redatto in scala non inferiore a 1:2000 per le altezze e 1:2000 per le lunghezze.

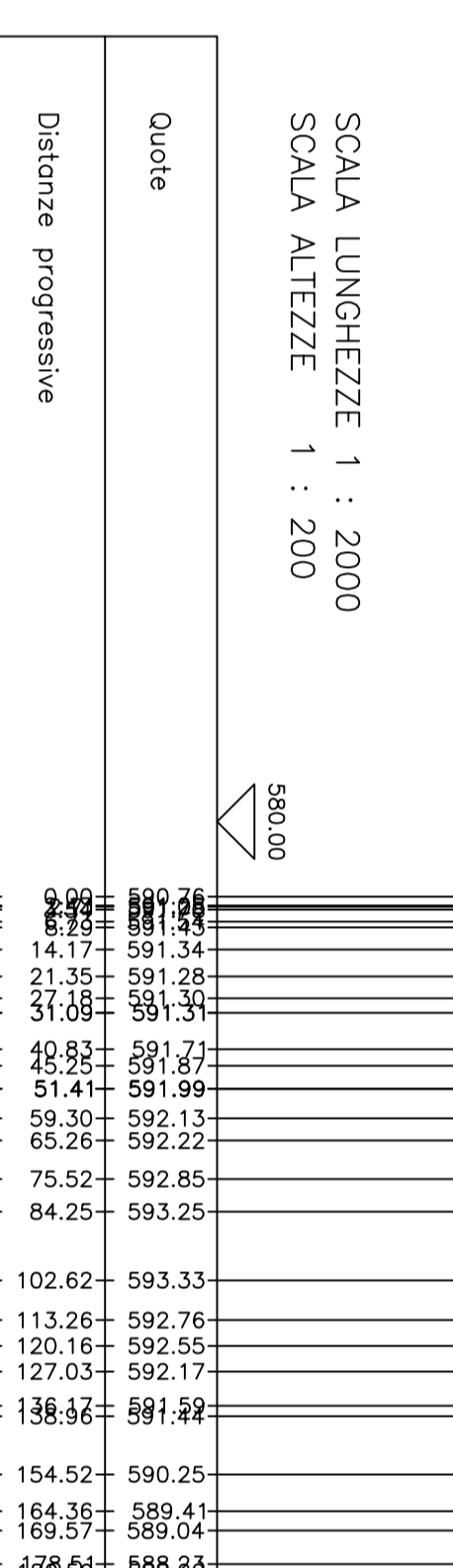


SCALA LUNGHEZZE 1 : 2000
SCALA ALTEZZE 1 : 200



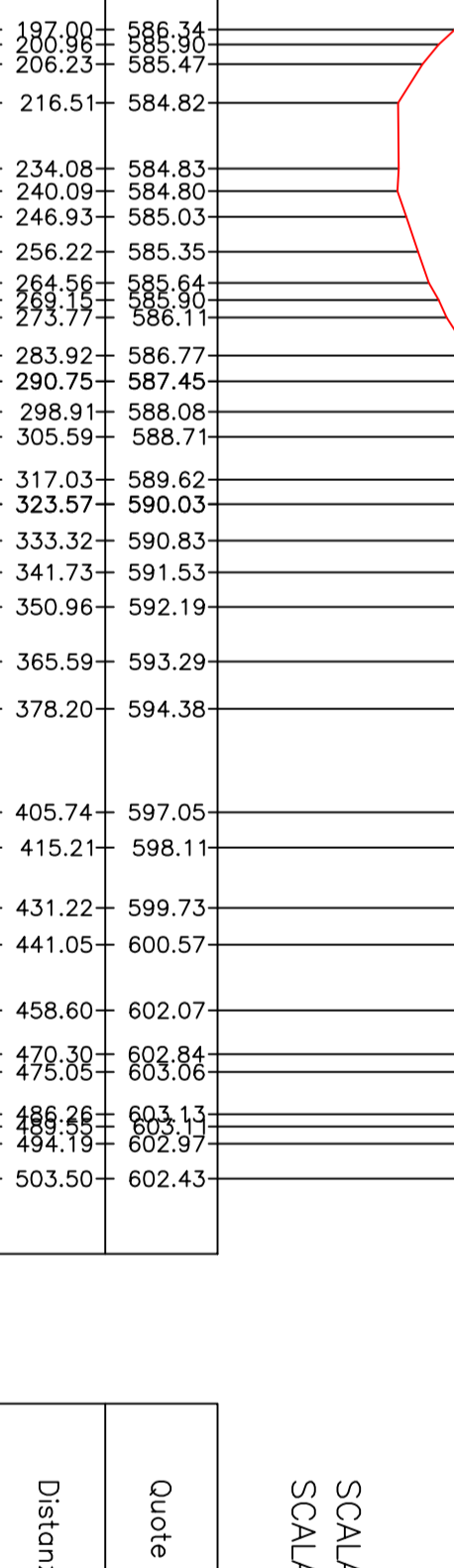
PERCORSO WTG 2

SCALA LUNGHEZZE 1 : 2000
SCALA ALTEZZE 1 : 200



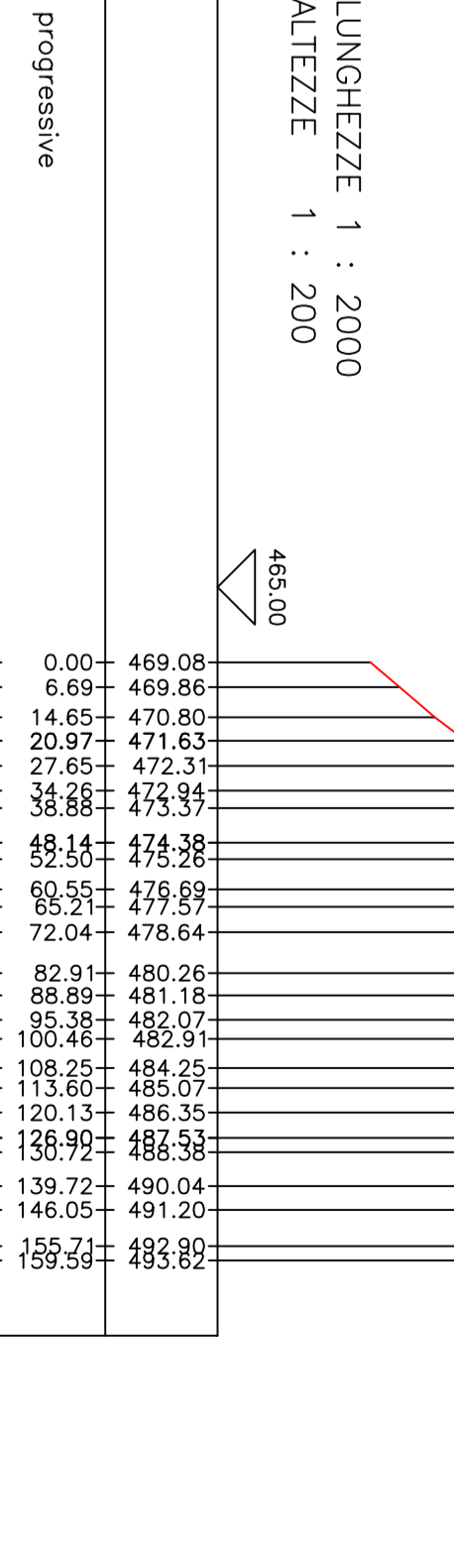
PERCORSO WTG 3

SCALA LUNGHEZZE 1 : 2000
SCALA ALTEZZE 1 : 200



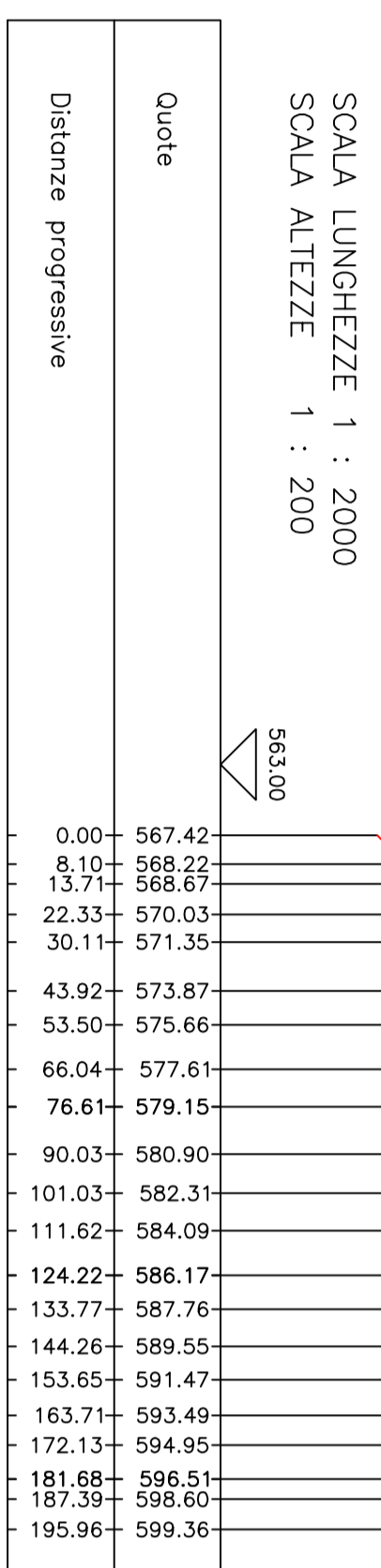
PERCORSO WTG 4

SCALA LUNGHEZZE 1 : 2000
SCALA ALTEZZE 1 : 200



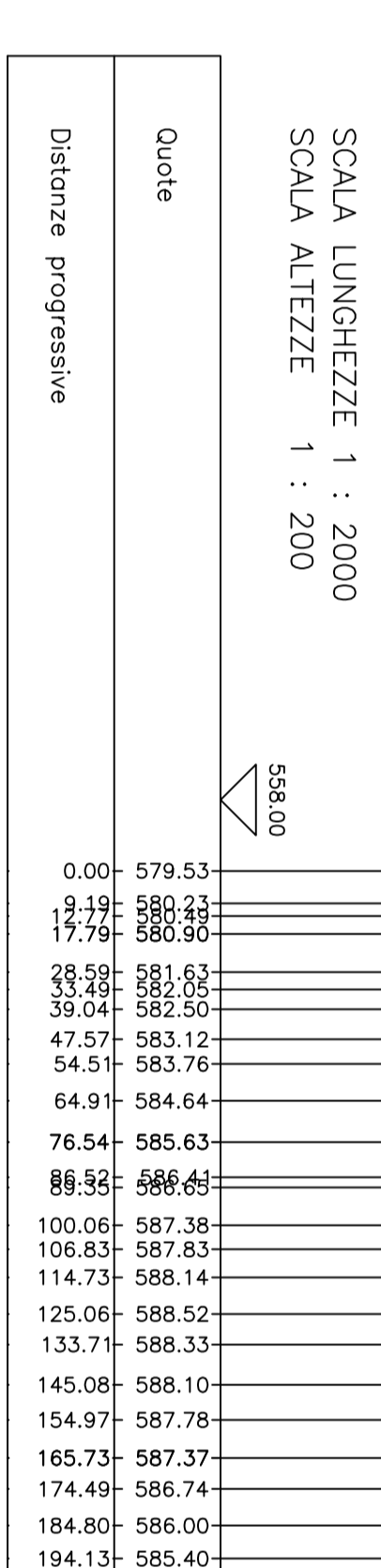
PERCORSO WTG 5

SCALA LUNGHEZZE 1 : 2000
SCALA ALTEZZE 1 : 200



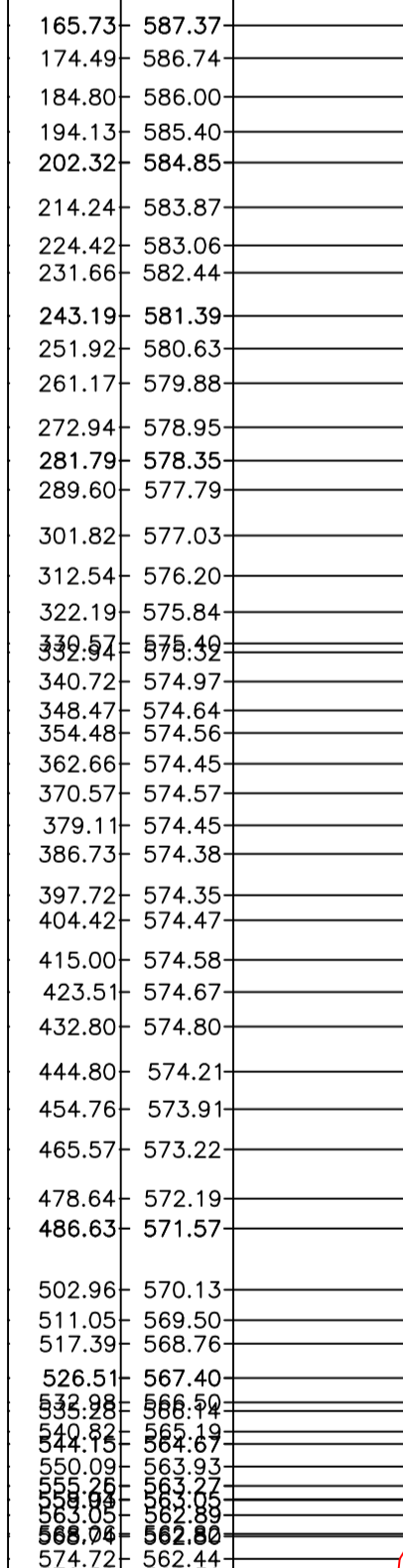
STRADA ESISTENTE PER WTG 10-12-13

SCALA LUNGHEZZE 1 : 2000
SCALA ALTEZZE 1 : 200



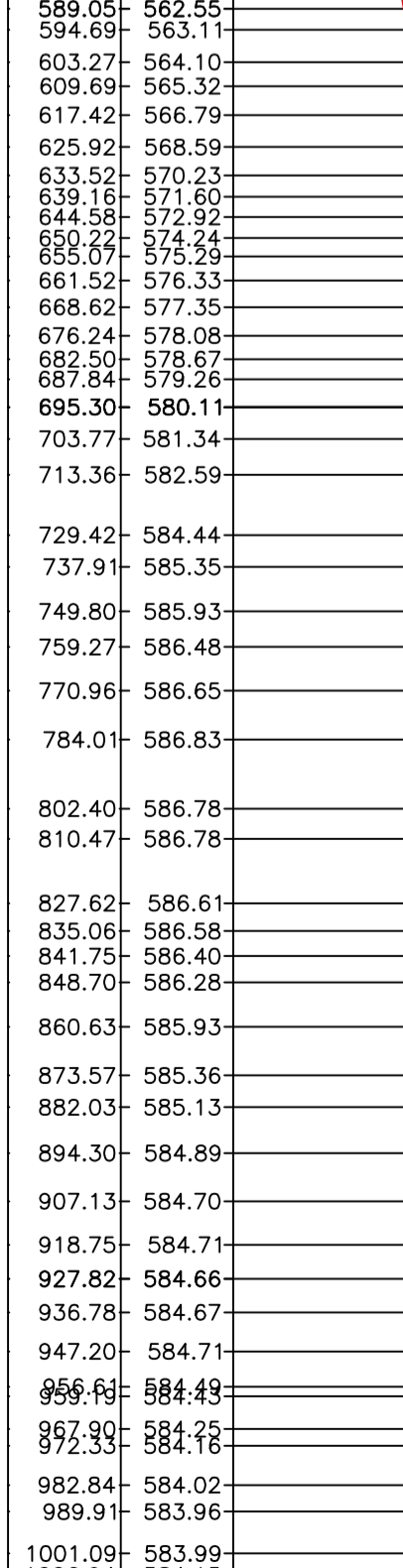
PERCORSO WTG 7

SCALA LUNGHEZZE 1 : 2000
SCALA ALTEZZE 1 : 200



PERCORSO WTG 8

SCALA LUNGHEZZE 1 : 2000
SCALA ALTEZZE 1 : 200



PERCORSO WTG 9

SCALA LUNGHEZZE 1 : 2000
SCALA ALTEZZE 1 : 200




PERCORSO WTG 10

SCALA LUNGHEZZE 1 : 2000
SCALA ALTEZZE 1 : 200



PERCORSO WTG 11

SCALA LUNGHEZZE 1 : 2000
SCALA ALTEZZE 1 : 200



PERCORSO WTG 12

SCALA LUNGHEZZE 1 : 2000
SCALA ALTEZZE 1 : 200



PERCORSO WTG 13

SCALA LUNGHEZZE 1 : 2000
SCALA ALTEZZE 1 : 200



PERCORSO WTG 14