



COMUNE DI TRICARICO



Adest  
 S.p.A. - Via S. Maria Maddalena 107  
 C.A. e P. via S. Maria Maddalena 107  
 71013 - 71013 - 71013  
 Amm. Ulfico - Cell. 0871 411111



Progetto DEFINITIVO :  
 Parco eolico " Corona Prima"  
 di Tricarico (MT)

Oggetto :  
 Profili longitudinali delle opere da realizzare  
 in scala non inferiore a 1:200 per le altezze e  
 1:2000 per le lunghezze

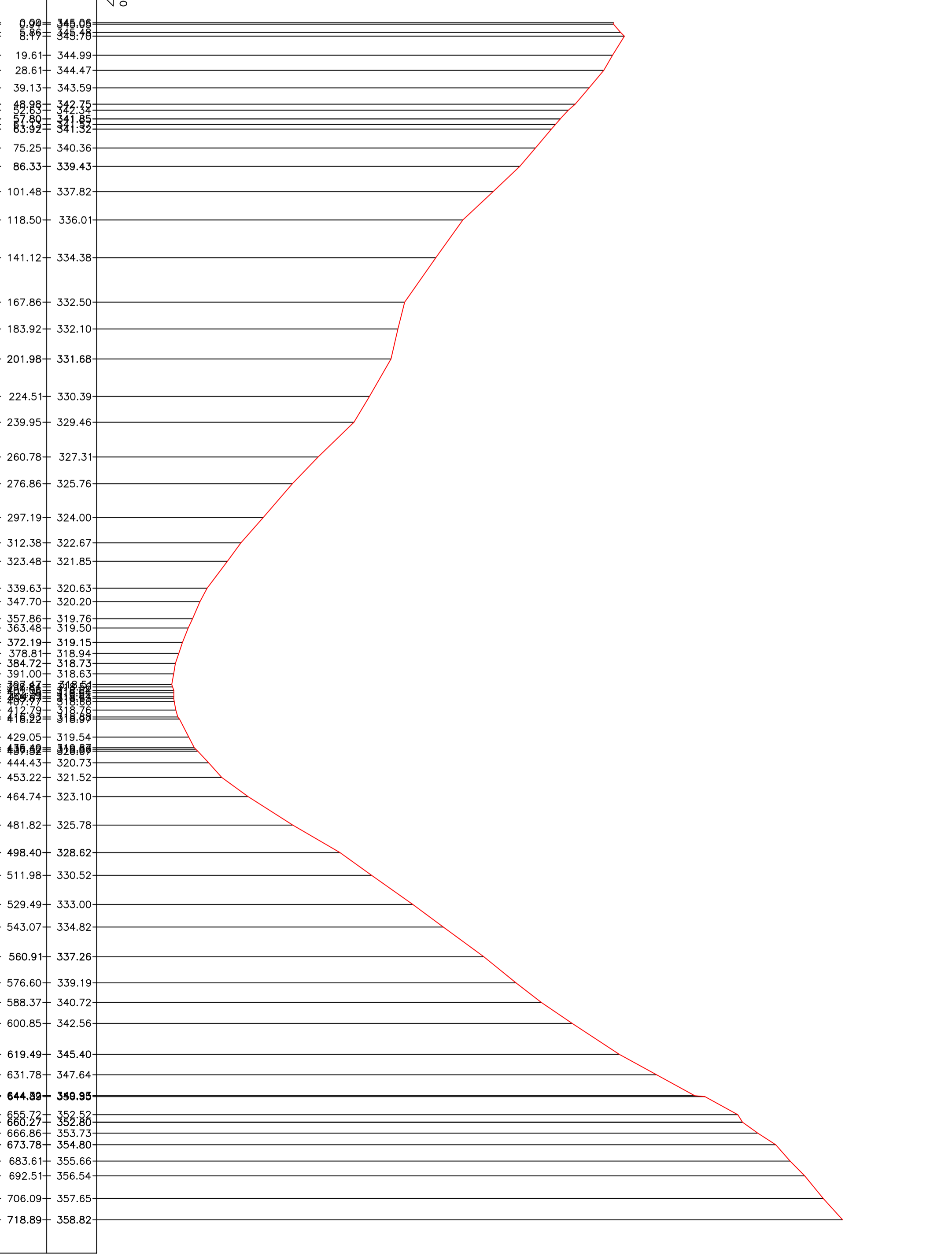

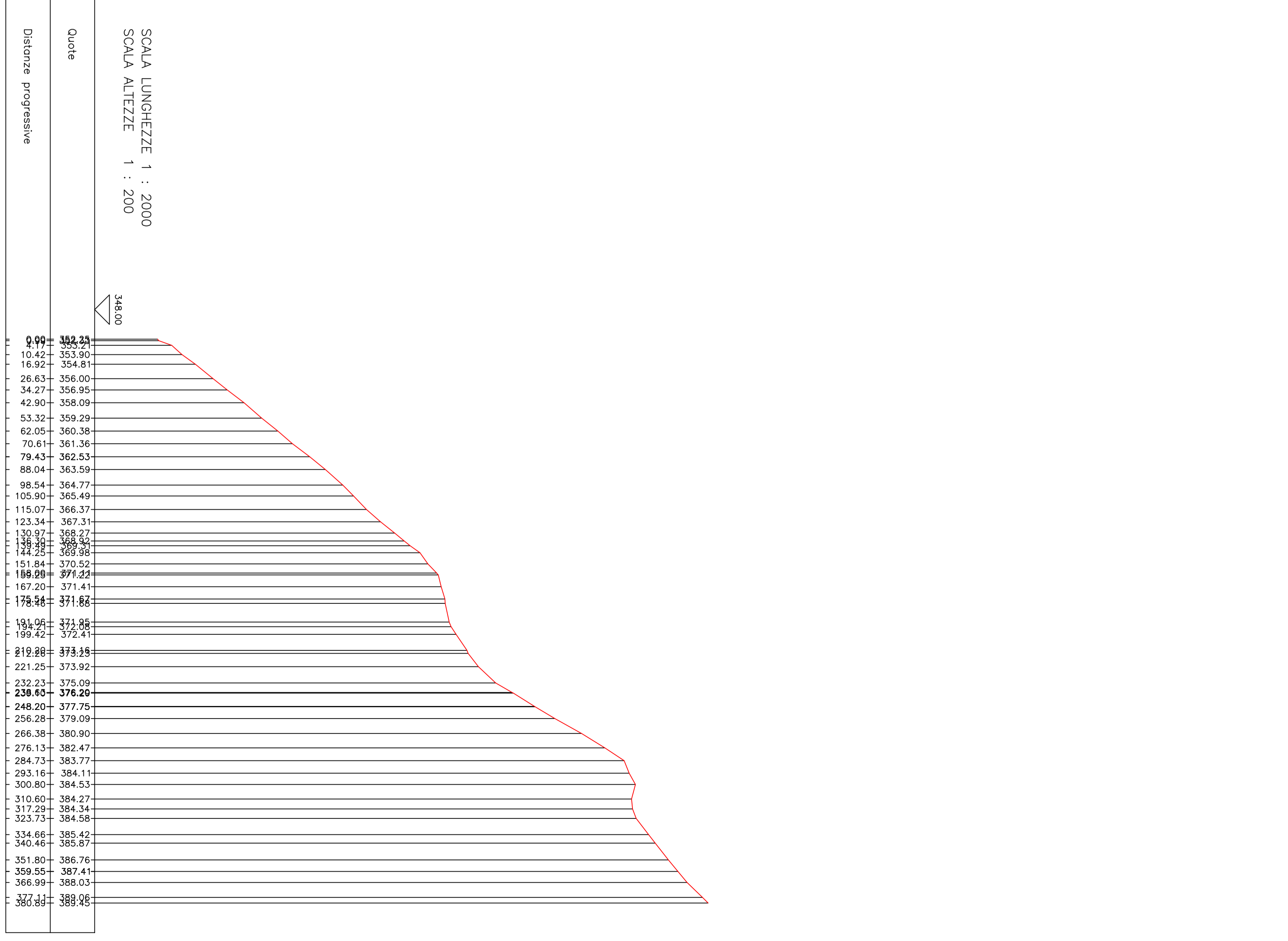

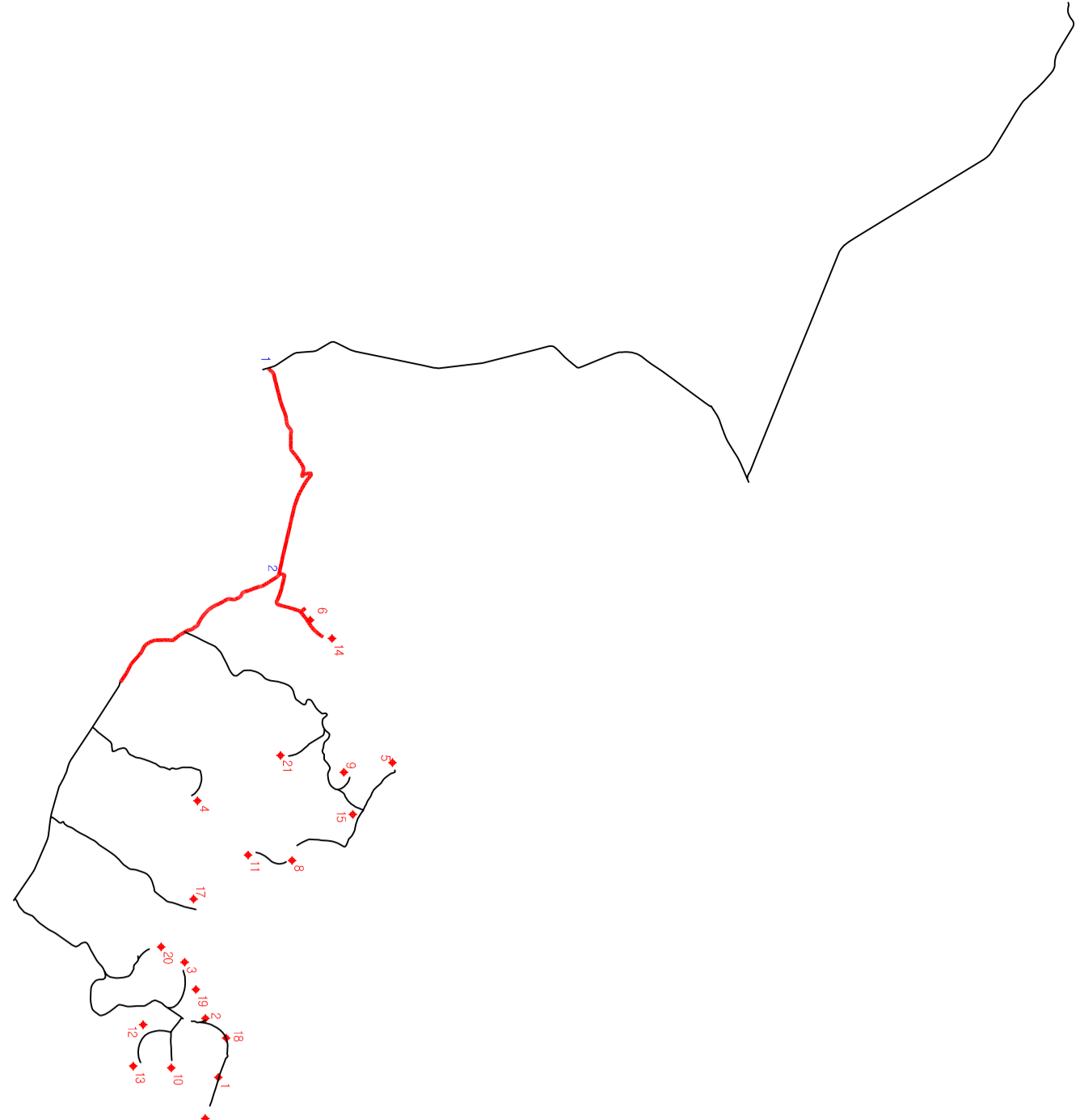
Elaborato N° **A.16 a 14-04**

Scala :

Progettisti :

Rev.	Data / Data	Descrizione / Descrizione	Disegnato / Disegno	Verificato / Verificato	Approvato / Approvato
1					
2					
3					

**Note :**  
 1. Il presente progetto è stato elaborato in scala non inferiore a 1:2000 per le lunghezze e in scala non inferiore a 1:200 per le altezze. Il presente progetto è stato elaborato in scala non inferiore a 1:2000 per le lunghezze e in scala non inferiore a 1:200 per le altezze. Il presente progetto è stato elaborato in scala non inferiore a 1:2000 per le lunghezze e in scala non inferiore a 1:200 per le altezze.



PERCORSO WTG 6-14

STADA ESISTENTE PER WTG 6-14

SCALA LUNGHEZZE 1 : 2000  
 SCALA ALTEZZE 1 : 200

Quota	Distanze progressive
1395.53	0.00
1408.10	126.57
1415.54	189.12
1422.78	251.67
1434.00	314.22
1446.00	376.77
1459.61	439.32
1476.99	501.87
1484.90	564.42
1501.53	626.97
1522.85	689.52
1548.21	752.07
1575.43	814.62
1591.92	877.17
1609.16	939.72
1624.91	1002.27
1640.30	1064.82
1659.95	1127.37
1679.84	1189.92
1697.15	1252.47
1713.95	1315.02
1724.96	1377.57
1736.08	1440.12
1750.41	1502.67
1765.37	1565.22
1777.89	1627.77
1790.88	1690.32
1802.33	1752.87
1813.59	1815.42
1820.74	1877.97
1827.62	1940.52
1846.21	2003.07
1864.14	2065.62
1890.35	2128.17
1914.87	2190.72
1936.06	2253.27
1956.04	2315.82
1969.60	2378.37
1985.75	2440.92
1998.29	2503.47
2019.42	2566.02
2033.95	2628.57
2045.97	2691.12
2058.18	2753.67
2065.02	2816.22
2072.46	2878.77
2086.49	2941.32
2101.75	3003.87
2120.82	3066.42
2133.83	3128.97
2146.94	3191.52
2169.29	3254.07
2181.22	3316.62
2194.42	3379.17
2201.30	3441.72
2214.89	3504.27
2224.03	3566.82

SCALA LUNGHEZZE 1 : 2000  
 SCALA ALTEZZE 1 : 200

Quota	Distanze progressive
1418.96	0.00
1430.00	126.57
1451.01	253.14
1465.65	379.71
1477.84	506.28
1490.94	632.85
1508.27	759.42
1527.19	885.99
1554.45	1012.56
1572.20	1139.13
1600.14	1265.70
1622.75	1392.27
1640.79	1518.84
1658.60	1645.41
1673.45	1771.98
1688.14	1898.55
1709.31	2025.12
1729.58	2151.69
1747.15	2278.26
1768.77	2404.83
1789.00	2531.40
1803.70	2657.97
1817.60	2784.54
1832.96	2911.11
1854.84	3037.68
1872.88	3164.25
1888.33	3290.82
1908.19	3417.39
1920.12	3543.96
1933.16	3670.53
1948.32	3797.10
1970.77	3923.67
1995.29	4050.24
2021.11	4176.81
2046.87	4303.38
2075.09	4430.95
2097.98	4557.52
2127.00	4684.09
2158.34	4810.66
2186.78	4937.23
2205.53	5063.80
2224.40	5190.37
2255.37	5316.94
2268.83	5443.51
2282.23	5570.08
2292.84	5696.65
2302.00	5823.22
2317.77	5949.79
2334.08	6076.36
2357.42	6202.93
2382.04	6329.50
2394.37	6456.07
2408.90	6582.64
2425.83	6709.21
2441.72	6835.78
2460.33	6962.35
2473.96	7088.92
2499.47	7215.49
2533.00	7342.06
2553.00	7468.63