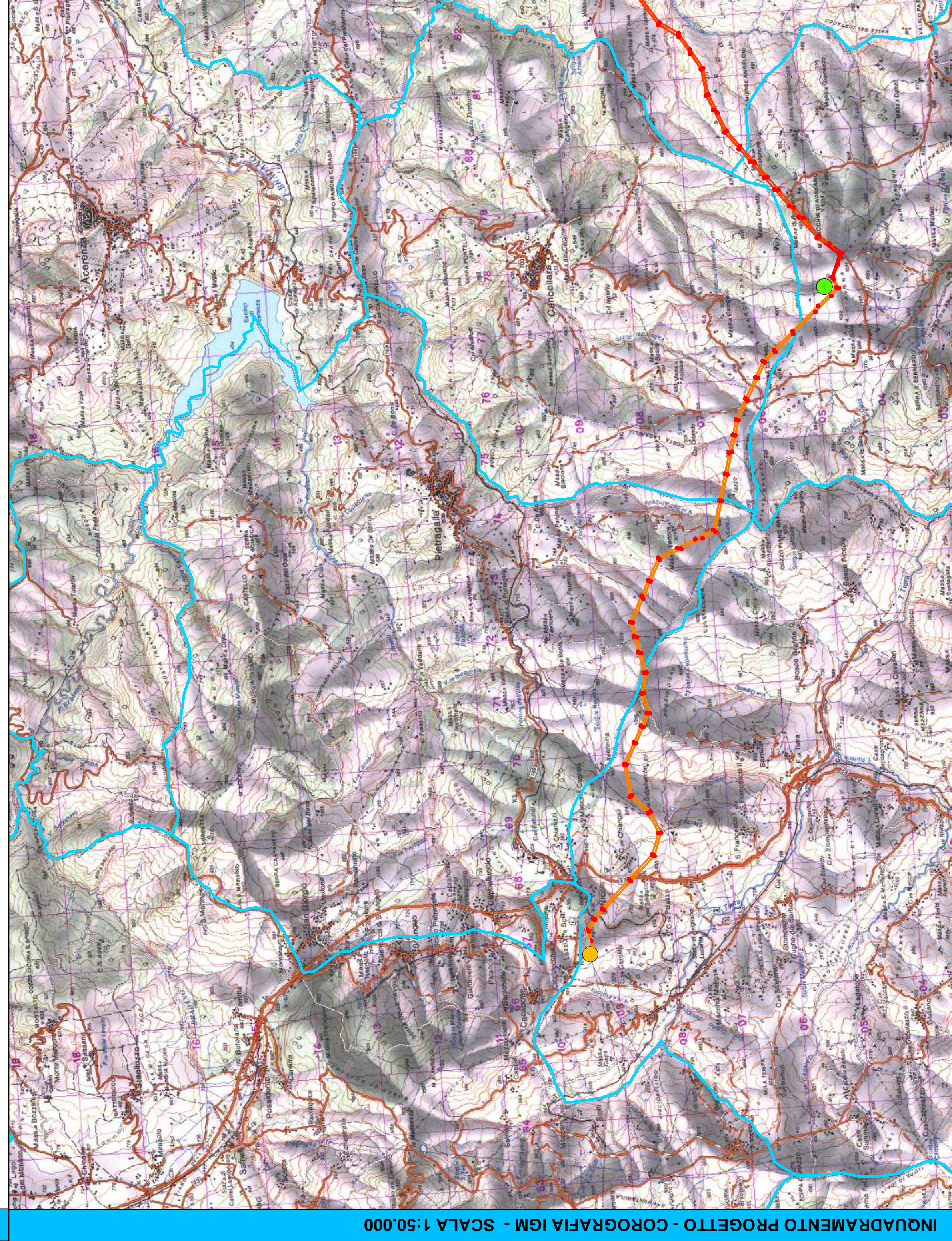


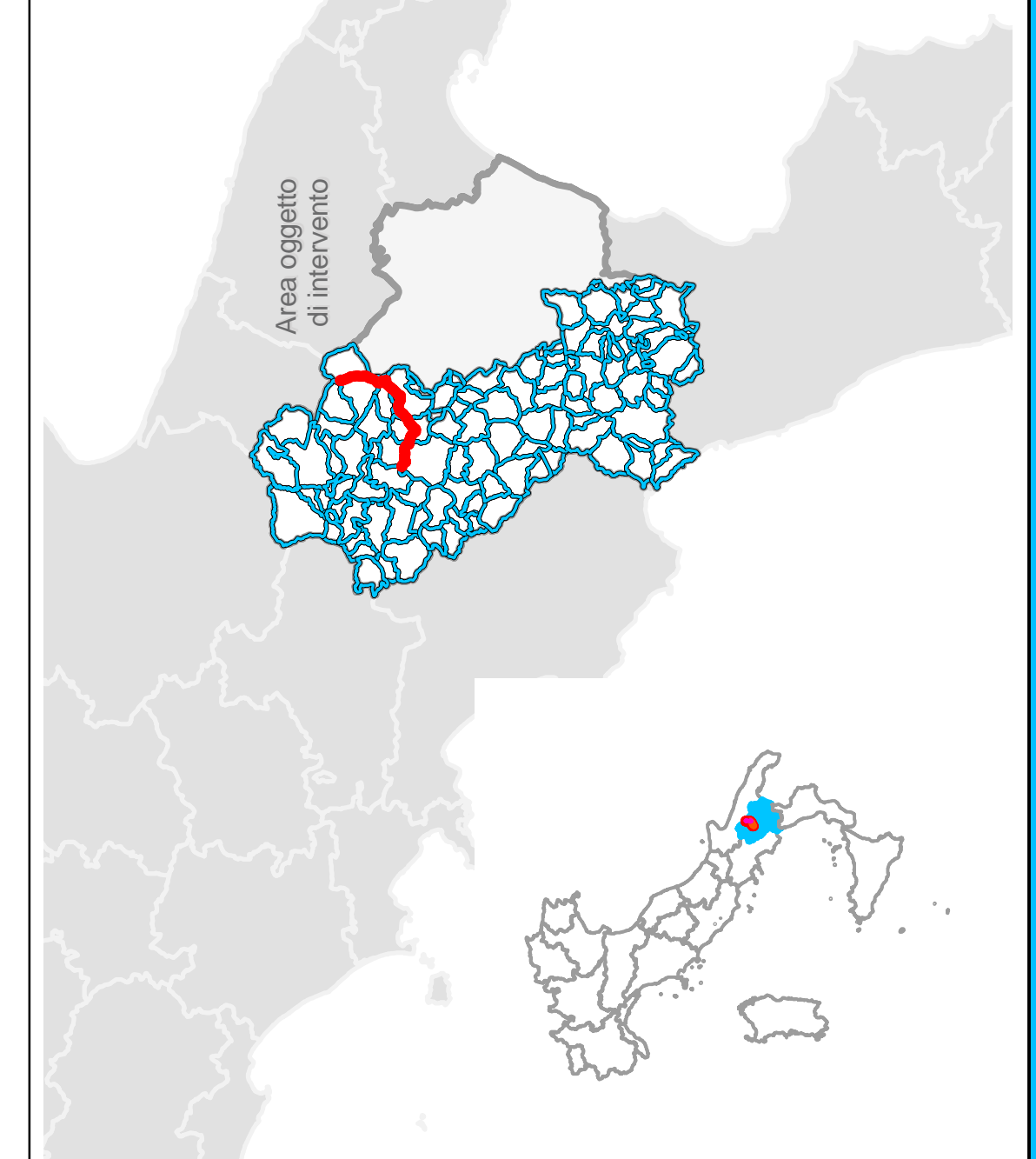
INQUADRAMENTO PROGETTO - ORTOFOTO - SCALA 1:100.000




INQUADRAMENTO PROGETTO - COGNOGRAFIA IGM - SCALA 1:50.000



- Legenda**
- Nuova SSE 150 KV "Casa Brescia" in comune di Potenza
 - Nuova SSE RTN 150 KV "Piano la Giova" in comune di Vaglio Basilicata
 - Nuova SSE RTN 150 KV "Massa Lanciferi" in comune di Oppido Lucano
 - SSE RTN 300KV/150 KV in comune di Genzano di Lucania
 - Ubicazione Stoleggi
 - Elettrodotto RTN 150 KV in semplice linea doppia antenna SSE RTN 150 KV in comune di Oppido Lucano
 - Elettrodotto RTN 150 KV in semplice linea doppia antenna SSE RTN 150 KV in comune di Vaglio Basilicata
 - Elettrodotto RTN 150 KV in semplice linea doppia antenna SSE RTN 150 KV "Piano la Giova" in comune di Vaglio Basilicata - SSE RTN 150 KV "Massa Lanciferi" in comune di Oppido Lucano
 - Elettrodotto RTN 150 KV in semplice linea doppia antenna SSE RTN 150 KV in comune di Genzano di Lucania ed Entrac-Ecce sulla Donatale Matera - S.Sofia
 - Confini amministrativi
 - Confini Provinciali
 - Confini Comunali
- NORD



INQUADRAMENTO A GRANDE SCALA



REVISIONE	N.	DATA	DESCRIZIONE	ELABORATO	VERIFICATO	APPROVATO
01	01/03/2011		Prima emissione	R.F. - S.F. - M.S.	P.K.	P.K.

PROGETTISTA
GEOTECH S.r.l.
 SOCIETA' DI INGEGNERIA
 Via S. Maria Maddalena, 100
 70138 - POTENZA (PZ)
 Tel. 0971 410779
 Email: info@geotech.it
 www.geotech.it

COMMITTENTE
Pietragalla Eolica S.r.l.
 Pietragalla Eolica S.r.l. - Potenza -
 Per contratto di affitto ceduto da "Reale Vito S.r.l."

PROGETTO
STUDIO DI IMPATTO AMBIENTALE - PROGETTO DEFINITIVO PARCO EOLICO SERRA CARPNETO IN COMUNE DI PIETRAGALLA (PZ)
 Opere di commessore

TAVOLA
E TAV01 -/-
 INQUADRAMENTO GENERALE DEL SITO

SCALA
Varie
 DATA
 gennaio 2011
 LOCALITA'
 Provincia di POTENZA (PZ)

PROGETTO DEFINITIVO	REVISIONE	USO	NUMERO
1	1	DEFINITIVO	1

Questo documento contiene informazioni di proprietà della Geotech S.r.l. e deve essere esclusivamente utilizzato dal destinatario in relazione alle finalità per le quali è stato fornito. E' vietata qualsiasi forma di riproduzione o divulgazione senza l'esplicito consenso di Geotech S.r.l.