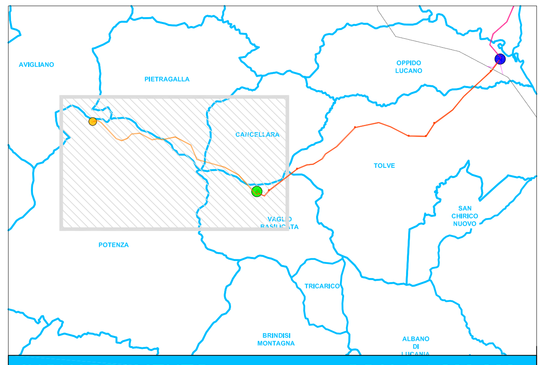

INQUADRAMENTO SCALA 1:200.000

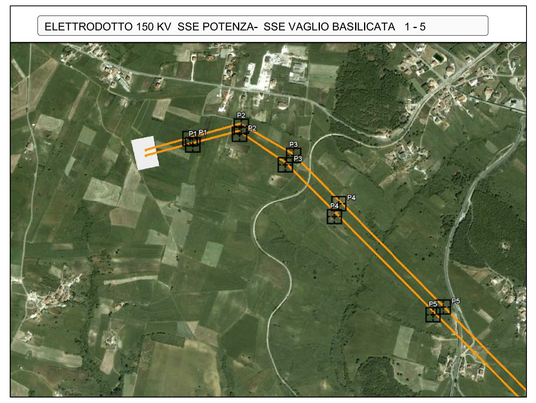

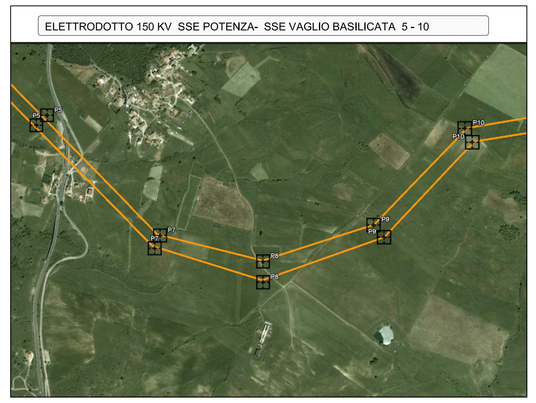

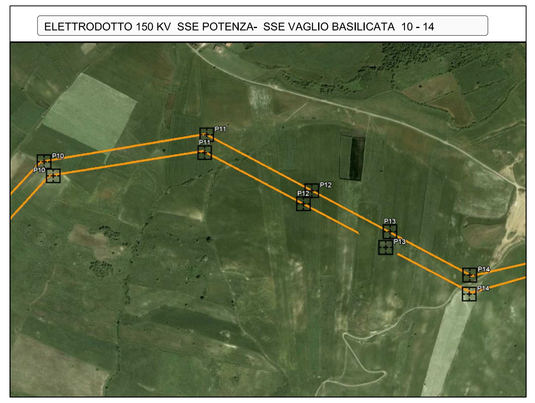

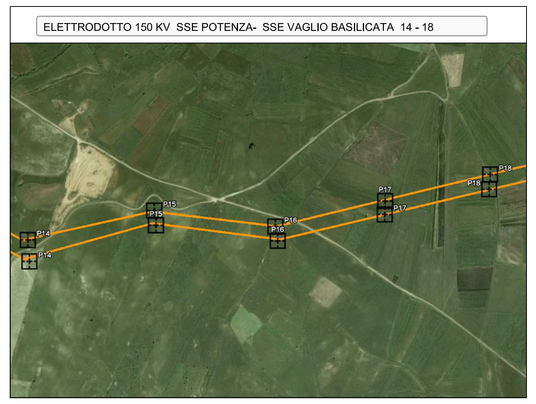

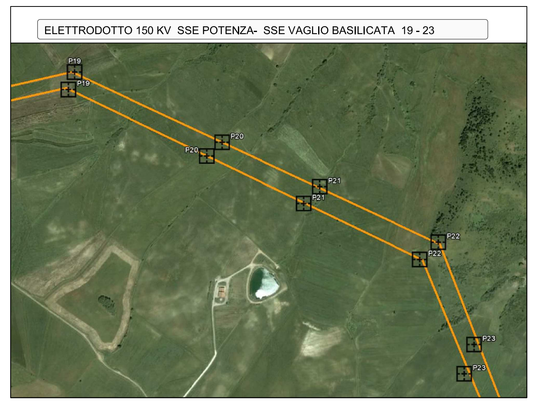

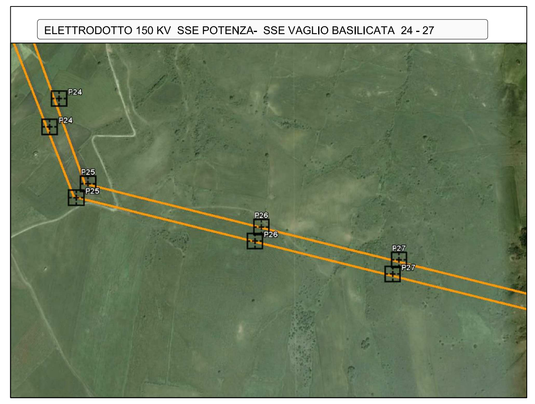

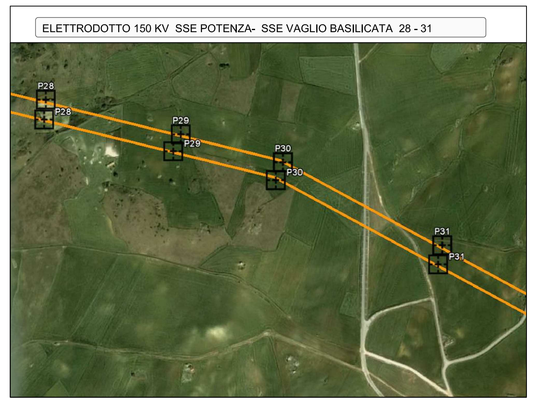

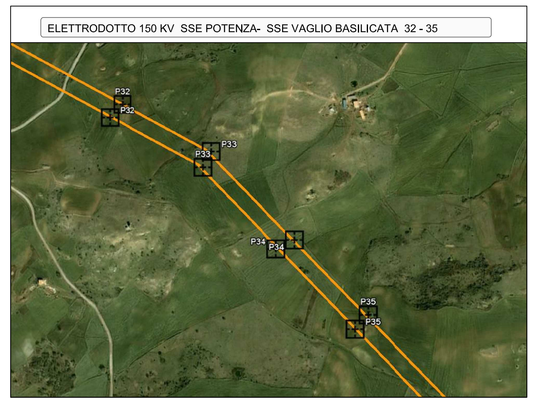

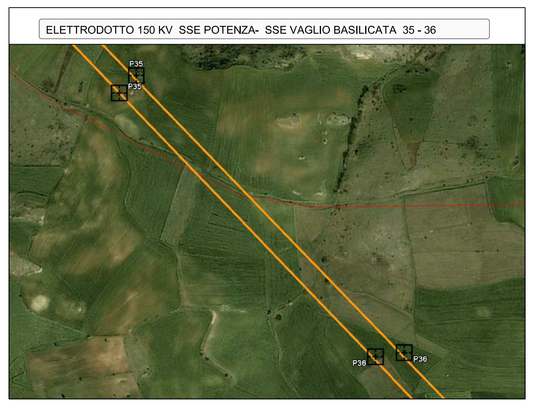

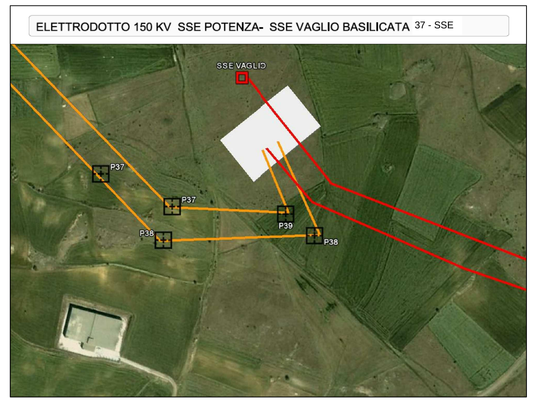

Legenda

- Nuova SSE 150 kV " Casa Brescia " in comune di Potenza
- Nuova SSE RTN 150 kV " Piano la Giova " in comune di Vaglio Basilicata
- Nuova SSE RTN 150 kV "Mass.a Lancieri" in comune di Oppido Lucano
- SSE RTN 380 kV/150 kV in comune di Genzano di Lucania
- Ubicazione Sostegni / N° Sostegno
- Elettrodotto RTN 150 kV in semplice terna doppia antenna SSE RTN 150 kV " Casa Brescia" in comune di Potenza - SSE RTN 150 kV " Piano la Giova " in comune di Vaglio Basilicata
- Elettrodotto RTN 150 kV in semplice terna doppia antenna SSE RTN 150 kV " Piano la Giova " in comune di Vaglio Basilicata - SSE RTN 150 kV "Mass.a Lancieri" in comune di Oppido Lucano
- Elettrodotto RTN 150 kV in semplice terna doppia antenna SSE RTN 150 kV "Mass.a Lancieri" in comune di Oppido Lucano - SSE RTN 380 kV/150 kV in comune di Genzano di Lucania ed Entra-Esce sulla Dorsale Matera - S.Sofia

Confini amministrativi

- Confini Comunali

NORD

Elettrodotto 150 kV Potenza-Vaglio

Sostegno	Tipologia di fondazione	Uso suolo	Natura sottosuolo	Acclività	Distanza dalla viabilità esistente	Opere accessorie necessarie per accedere al cantiere	Taglio piante
1	A	A (a)	B/C	A	C	D	A
2	A	A (a)	B/C	A	B	D	A
3	A	A (a)	B/C	A	B	D	A
4	A/B	A (a)	B/C	B	B	D	A
5	A/B	A (a)	B/C	A	B	D	A
7	A	A (a)	B/C	A	C	D	A
8	A	A (a)	B/C	A	A	D	A
9	A	A (a)	B/C	A	B	D	A
10	A/B	A (a)	B/C	B	D	D	A
11	A	A (a)	B/C	A	B	D	A
12	A/B	A (a)	B/C	B	D	D	A
13	A	A (a)	B/C	A	C	D	A
14	A	A (a)	B/C	A	A	D	A
15	A	A (a)	B/C	A	B	D	A
16	A	A (a)	B/C	A	A	D	A
17	A	A (a)	B/C	A	B	D	A
18	A	A (a)	B/C	A	C	D	A
19	A	A (a)	B/C	A	D	D	A
20	A	A (a)	B/C	A	D	D	A
21	A	A (a)	B/C	A	D	D	A
22	A	A (a)	B/C	A	D	D	A
23	A	A (a)	B/C	A	B	D	A
24	A	A (a)	B/C	A	B	D	A
25	A	A (a)	B/C	A	A	D	A
26	A	A (a)	B/C	A	D	D	A
27	A	E	B/C	A	D	D	A
28	A/B	A (a)	B/C	B	B	D	A
29	A	A (a)	B/C	A	B	D	A
30	A	A (a)	B/C	A	B	D	A
31	A	A (a)	B/C	A	B	D	A
32	A	A (a)	B/C	A	B	D	A
33	A	A (a)	B/C	A	D	D	A
34	A	A (a)	B/C	A	D	D	A
35	A	A (a)	B/C	A	D	D	A
36	A	A (a)	B/C	A	D	D	A
37	A	A (a)	B/C	A	D	D	A
38	A	A (a)	B/C	A	B	D	A
39	A	A (a)	B/C	A	B	D	A

LEGENDA

Tipologia fondazione
- A. fondazione diretta a plinto con riughe
- B. fondazione indiretta con pali trivellati

Uso suolo
- A. seminativo
  - a. semplice
  - b. arborato
  - c. orto florovivaistico
- B. legnose agrarie
  - a. frutteti
  - b. vigneti
  - c. oliveti
  - d. altre legnose
- C. prati e pascoli
- D. boschi
  - a. latifoglie
  - b. conifere
  - c. misti
- E. vegetazione naturale
  - a. arbustiva
  - b. dirupi
- F. aree urbane
  - a. accumuli detritici
  - b. aree estrattive
  - c. discariche
  - d. siti degradati
- G. aree urbanizzate

Natura sottosuolo
- A. rocciosa / rocciosa subaffiorante
- B. depositi alluvionali incoerenti (ghiaie, sabbie)
- C. depositi quaternari coesivi (limi e argille)

Acclività
- A. for.0% < 5%
- B. inc.5% ≤ 15%
- C. inc.15% ≤ 30%
- D. maggiore del 30%

Distanza dalla viabilità esistente
- A. minore di 30(40 max)
- B. compresa tra 40 m e 200 m
- C. compresa tra 200 m e 400 m
- D. maggiore di 400 max

Opere accessorie necessarie per accedere al "microcantiere"
- A. nessuna
- B. opere di sostegno provvisionali
- C. opere di ripristino speciali (bonifiche, paratiere)
- D. pista di cantiere provvisoria prima di opere di sostegno
- E. pista di cantiere provvisoria con opere di sostegno
- F. adeguamento viabilità esistente
- G. accesso tramite elicottero

Taglio piante
- A. non si rende necessario tagliare alcune piante
- B. si stima di dover tagliare un numero di alberi
  - a. compreso tra 0 e 5
  - b. compreso tra 5 e 15
  - c. compreso tra 15 e 30
  - d. maggiore di 30

REVISIONE						
	01	gennaio 2011	Prima emissione	R.F. - S.F. - M.B.	P.R.	P.R.
	N.	DATA	DESCRIZIONE	ELABORATO	VERIFICATO	APPROVATO

PROGETTISTA

GEOTECH S.r.l.
SOCIETA' DI INGEGNERIA
Via Nani, 7 Morbegno (SO)
Telifax 0342 610774
E-mail: info@geotech-srl.it
sito: www.geotech-srl.it

COMMITTENTE

Pietragalla EOLICO S.r.l.

Pietragalla Eolico s.r.l. -Potenza-
Per conferimento di ramo d'azienda da Tecno Wind s.r.l.

PROGETTO

STUDIO DI IMPATTO AMBIENTALE - PROGETTO DEFINITIVO "PARCO EOLICO SERRA CARPANETO" IN COMUNE DI PIETRAGALLA (PZ)

Connessione RTN 150 kV in doppia antenna SSE 150 kV " Casa Brescia " in comune di Potenza - SSE RTN 150kV " Piano la Giova " in comune di Vaglio Basilicata

TAVOLA	PARTE	ELABORATO
E TAV09	-/-	SINTESI DELLE CARATTERISTICHE TECNICO AMBIENTALI
SCALE	DATA	UBICAZIONE
Varie	gennaio 2011	Provincia di POTENZA (PZ)

		PRATICA		LIVELLO	ANNO	NUMERO		TIPO
PROGETTO DEFINITIVO	CODIFICA INTERNA	G	1 9 9	D E F	1 1	T A V	0 9	S I A

Questo documento contiene informazioni di proprietà della Geotech S.r.l. e deve essere esclusivamente utilizzato dal destinatario in relazione alle finalità per le quali è stato ricevuto. E' vietata qualsiasi forma di riproduzione o divulgazione senza l'esplicito consenso di Geotech S.r.l.