LEGENDA

| | |
|---|---|
| 🟥 | Linea aerea futura AT 150 kV |
| - - - | Asse linee elettriche esistenti |
| ○ | Palo AT 150 kV da installare |
| ◆ | Palo esistente AT 150 kV |

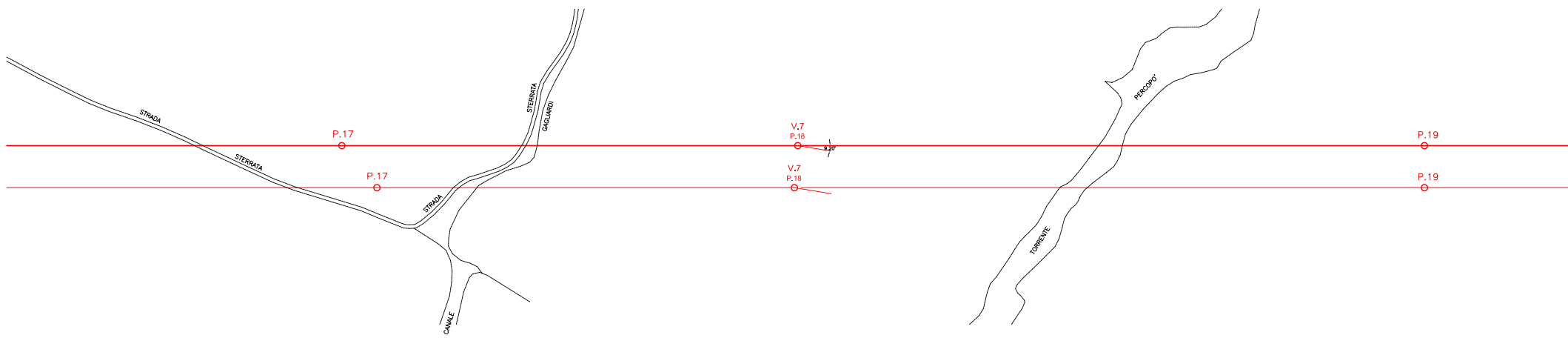

STRADA
STERRATA
STRADA
STERRATA
GAGLIARDI
CANALE
P.17
P.17
V.7
P.18
V.7
P.18
9.20'
PERCOPO'
TORRENTE
P.19
P.19

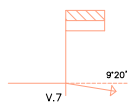

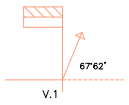

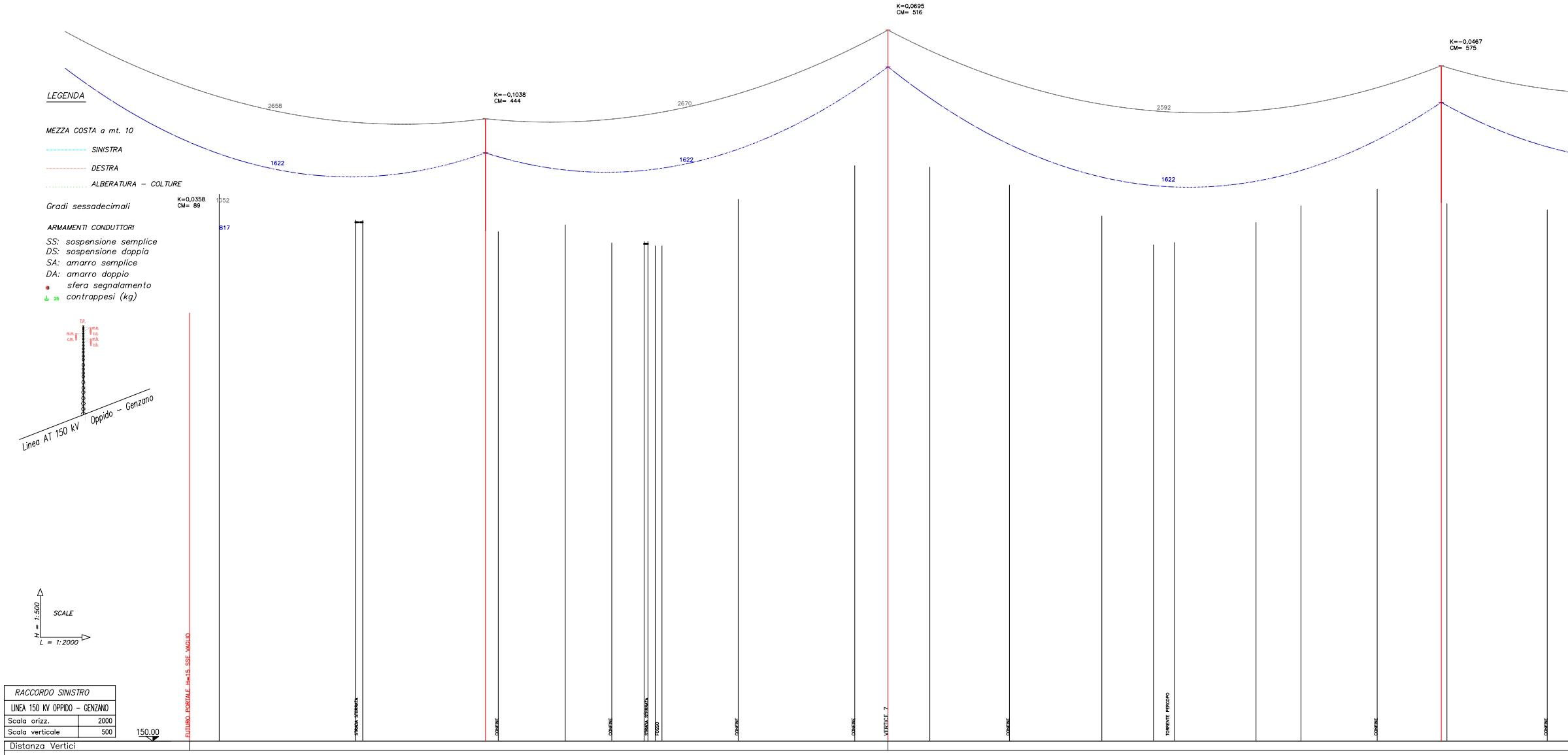

LEGENDA
MEZZA COSTA a mt. 10
SINISTRA
DESTRA
ALBERATURA – COLTURE
Gradi sessadecimali
ARMAMENTI CONDUTTORI
SS: sospensione semplice
DS: sospensione doppia
SA: amarro semplice
DA: amarro doppio
sfera segnalamento
25 contrappesi (kg)
T.P.
m.a. c.a.
m.m. c.m.
m.b. c.b.
Linea AT 150 kV Oppido – Genzano
K=0,0358
CM= 89
1052
817
2658
1622
K=–0,1038
CM= 444
2670
1622
K=0,0695
CM= 516
2592
1622
K=–0,0467
CM= 575
SCALE
H = 1:500
L = 1:2000
150.00
FUTURO PORTALE H=15 SSE VAGLIO
STRADA STERRATA
CONFINE
CONFINE
STRADA STERRATA
FOSSO
CONFINE
CONFINE
VERTICE 7
CONFINE
TORRENTE PERCOPO
CONFINE
CONFINE

RACCORDO SINISTRO

LINEA 150 KV OPPIDO – GENZANO

| | |
|---|---|
| Scala orizz. | 2000 |
| Scala verticale | 500 |

| Distanze Progressive | Quote Terreno | Note | Armamento | Numero e Tipo Palo |
|---|---|---|---|---|
| 0.00 | 265.48 | FUTURO PORTALE H=15 SSE VAGLIO | SA/ | 0 Portale 15 |
| 6734.08 | 297.50 | | | |
| 6881.09 | 290.59 | STRADA STERRATA | | |
| 6889.08 | 290.49 | | | |
| 7021.52 | 287.71 | | DS | 17 N 21 |
| 7035.33 | 287.43 | CONFINE | | |
| 7107.64 | 289.27 | | | |
| 7157.89 | 284.41 | CONFINE | | |
| 7192.79 | 284.76 | STRADA STERRATA | | |
| 7196.92 | 284.76 | | | |
| 7204.75 | 283.64 | FOSSO | | |
| 7212.07 | 283.64 | | | |
| 7294.33 | 296.20 | CONFINE | | |
| 7420.16 | 305.26 | CONFINE | | |
| 7456.02 | 307.93 | VERTICE 7 | DS | 18 P 24 |
| 7501.24 | 304.84 | | | |
| 7587.09 | 300.00 | CONFINE | | |
| 7686.83 | 291.67 | | | |
| 7742.70 | 283.88 | | | |
| 7765.36 | 284.54 | TORRENTE PERCOPO | | |
| 7853.35 | 289.94 | | | |
| 7901.81 | 294.42 | | | |
| 7984.17 | 298.92 | CONFINE | | |
| 8053.27 | 295.32 | | DS | 19 M 27 |
| 8059.38 | 295.00 | | | |
| 8167.67 | 293.35 | CONFINE | | |

Distanza Vertici

Distanza Pali: 453.72 – 434.50 – 597.26

Colture e Natura Terreno: Seminativo/Argilloso – Seminativo/Argilloso – Seminativo/Argilloso – Seminativo/Argilloso

Comune e Provincia: GENZANO DI LUCANIA (PZ) – GENZANO DI LUCANIA (PZ)

Ettometrica: 67 – 68 – 69 – 70 – 71 – 72 – 73 – 74 – 75 – 76 – 77 – 78 – 79 – 80 – 81

Dott. Ing. PIETRO RICCIARDINI n. 449 Sezione A

NICOLA RICCIARDINI geologo specialista Albo n. 1293 AP sezione A

| REVISIONE N. | DATA | DESCRIZIONE | ELABORATO | VERIFICATO | APPROVATO |
|---|---|---|---|---|---|
| | | | | | |
| | | | | | |
| | | | | | |
| 03 | luglio 2011 | Revisione a seguito richieste TERNA SPA | R.F. - S.F. - M.B. | P.R. | P.R. |
| 02 | maggio 2011 | Revisione a seguito richieste TERNA SPA | R.F. - S.F. - M.B. | P.R. | P.R. |
| 01 | gennaio 2011 | Prima emissione | R.F. - S.F. - M.B. | P.R. | P.R. |

PROGETTISTA

GEOTECH S.r.l.
SOCIETA' DI INGEGNERIA
Via Nani, 7 Morbegno (SO)
Tel/fax 0342 610774
E-mail: info@geotech-srl.it
sito: www.geotech-srl.it

COMMITTENTE

Pietragalla EOLICO S.r.l.
**Pietragalla Eolico** s.r.l. -Potenza-
Per conferimento di ramo d'azienda da Tecno Wind s.r.l.

PROGETTO

***PROGETTO DEFINITIVO "PARCO EOLICO SERRA CARPANETO" IN COMUNE DI PIETRAGALLA (PZ)***

**SEZIONE 2**

SE "Oppido Lucano"
Raccordi E/E Elettrodotto 150 kV "Genzano -Tricarico" - SE "Oppido Lucano"
Elettrodotto 150 kV In Doppia Antenna SE "Oppido Lucano" - SE 380 /150 kV "Genzano"

| TAVOLA | PARTE | ELABORATO |
|---|---|---|
| E-TAV04 | 2/4 | PROFILO OPPIDO GENZANO RACCORDO SINISTRO<br>Elettrodotto 150 kV in D.A. SE "Oppido Lucano" - SE 380 /150 kV "Genzano" |

| SCALE | DATA | UBICAZIONE |
|---|---|---|
| 2000/500 | luglio 2011 | Provincia di POTENZA (PZ) |

| | | PRATICA | LIVELLO | ANNO | NUMERO | TIPO |
|---|---|---|---|---|---|---|
| PROGETTO DEFINITIVO | CODIFICA INTERNA | G199 | DEF | 11 | TAV04 | PRO |

Questo documento contiene informazioni di proprietà della Geotech S.r.l. e deve essere esclusivamente utilizzato dal destinatario in relazione alle finalità per le quali è stato ricevuto. E' vietata qualsiasi forma di riproduzione o divulgazione senza l'esplicito consenso di Geotech S.r.l.

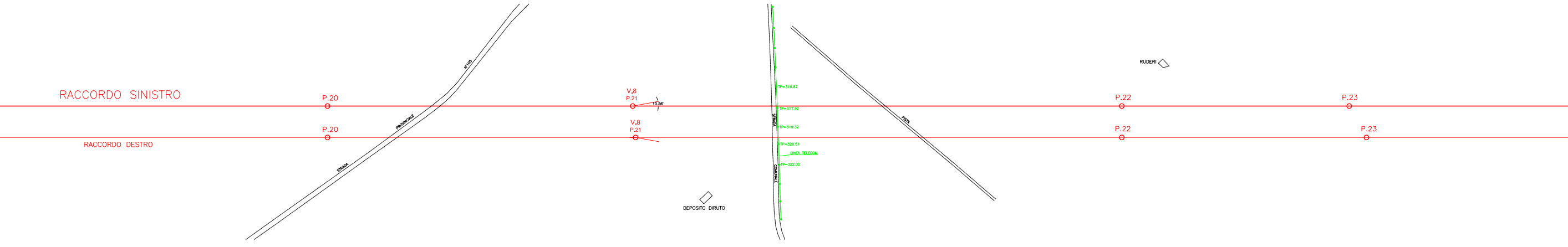
RACCORDO SINISTRO
RACCORDO DESTRO
P.20
P.20
STRADA PROVINCIALE N°105
V.8
P.21
10.26'
V.8
P.21
DEPOSITO DIRUTO
STRADA COMUNALE
TP=316.87
TP=317.92
TP=319.32
TP=320.51
LINEA TELECOM
TP=322.02
PISTA
RUDERI
P.22
P.22
P.23
P.23

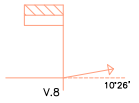

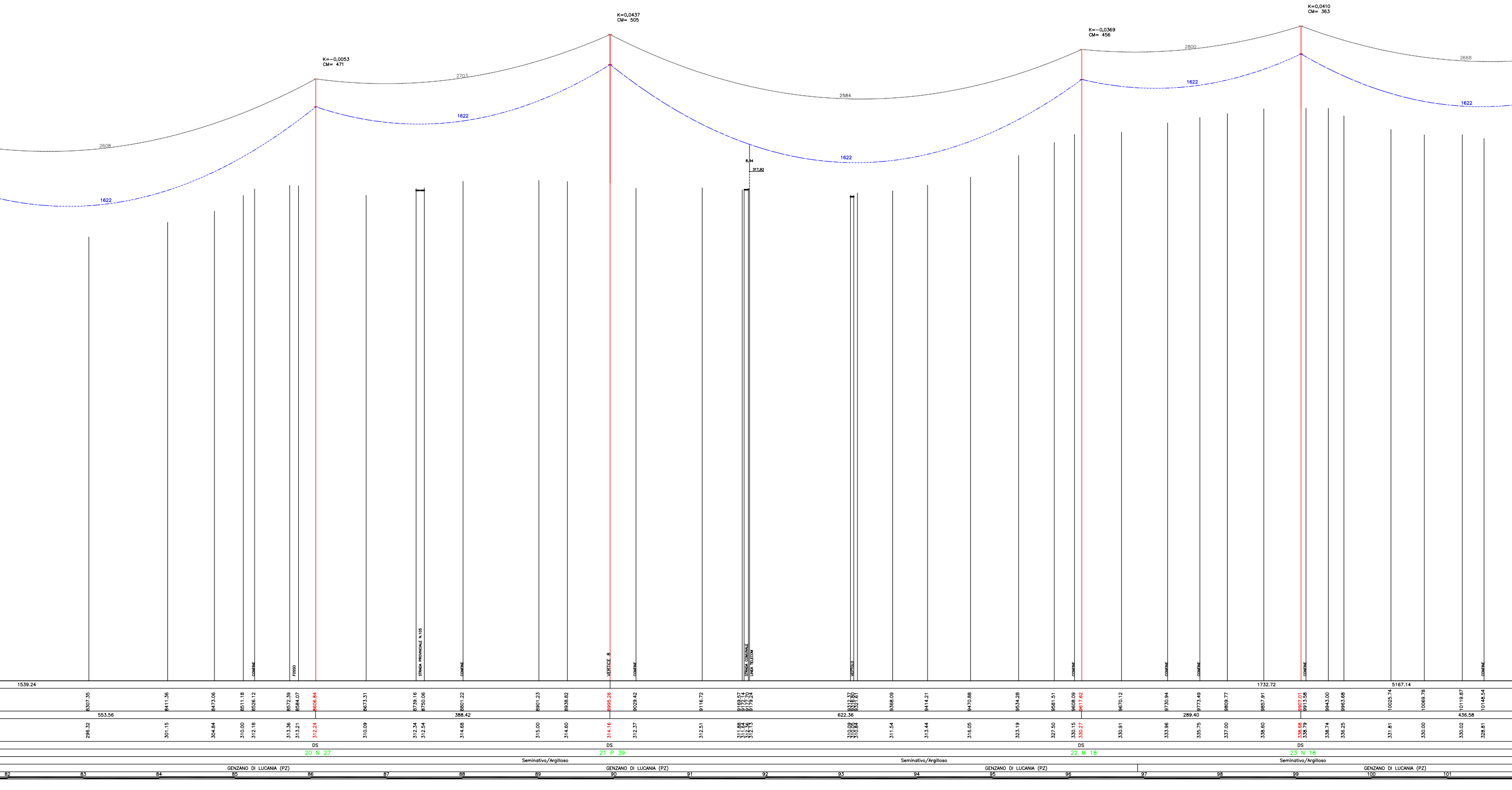
K=-0,0053
CM= 471
K=0,0437
CM= 505
K=-0,0369
CM= 456
K=0,0410
CM= 363
2608
2703
2584
2800
2668
1622
1622
1622
1622
1622
8,94
317,92
CONFINE
FOSSO
STRADA PROVINCIALE N.105
CONFINE
VERTICE 8
CONFINE
STRADA COMUNALE
LINEA TELECOM
VIOTTOLO
CONFINE
CONFINE
CONFINE
CONFINE
CONFINE
1539.24
1732.72
5167.14
8307.35
8411.36
8473.06
8511.18
8526.12
8572.39
8584.07
8606.84
8673.31
8739.16
8750.06
8801.22
8901.23
8938.82
8995.26
9029.42
9116.72
9169.57
9172.14
9177.70
9179.24
9312.37
9316.80
9321.61
9368.09
9414.21
9470.88
9534.28
9581.51
9608.09
9617.62
9670.12
9730.94
9773.49
9809.77
9857.91
9907.01
9913.58
9943.00
9963.68
10025.74
10069.78
10119.87
10148.54
553.56
388.42
622.36
289.40
436.58
296.32
301.15
304.84
310.00
312.18
313.36
313.21
312.24
310.09
312.34
312.54
314.68
315.00
314.60
314.16
312.37
312.51
311.88
311.64
312.36
312.13
310.09
310.05
310.84
311.54
313.44
316.05
323.19
327.50
330.15
330.27
330.91
333.96
335.75
337.00
338.60
338.68
338.79
338.74
336.25
331.81
330.00
330.02
328.81
DS
DS
DS
DS
20 N 27
21 P 39
22 M 18
23 N 18
Seminativo/Argilloso
Seminativo/Argilloso
Seminativo/Argilloso
GENZANO DI LUCANIA (PZ)
GENZANO DI LUCANIA (PZ)
GENZANO DI LUCANIA (PZ)
GENZANO DI LUCANIA (PZ)
82
83
84
85
86
87
88
89
90
91
92
93
94
95
96
97
98
99
100
101


TP=354.91
TP=351.68
LINEA MT ENEL
TP=354.60
TP=355.39
TP=356.60
P.24
P.24
V.9
P.25
23°20'
V.9
P.25
23°20'
V.9
TP=334.98
TP=337.97
LINEA BT ENEL
TP=340.25
TP=342.75
STRADA
STERRATA
FOSSO
TP=363.42
LINEA MT ENEL
TP=368.61
TP=365.82
V.10
P.26
9.73'
V.10
P.26
9°73'
V.10
P.27
P.27
STRADA
PROVINCIALE
N°105
REGIA
TRATTURELLO
PALMIRA
MONTESERICO
CANOSA
K=-0,0787
CM= 410
2707
1622
K=0,0578
CM= 552
11,66
353,94
2560
1622
9,47
336,19
K=0,0187
CM= 576
6,70
367,68
2671
1598
K=-0,0813
CM= 538
2579
1598
CONFINE
FOSSO LATERALE
CONFINE
CONFINE
LINEA MT ENEL
VERTICE 9
CONFINE
LINEA BT ENEL
STRADA STERRATA
FOSSO
CONFINE
CONFINE
LINEA AEREA MT ENEL
VERTICE 10
CONFINE
CONFINE
FOSSO
CONFINE
STRADA COMUNALE
FOSSO
718.80
10213.66
10220.06
10245.80
10300.69
10334.20
10343.59
10352.68
10414.60
10495.05
10508.18
10549.83
10613.84
10651.91
10659.93
10703.63
10727.98
10744.58
10791.64
10852.01
10919.51
11004.26
11044.00
11047.77
11058.35
11064.57
11091.73
11107.52
11170.02
11307.01
11405.06
11446.78
11454.83
11482.47
11525.39
11602.75
11642.79
11655.72
11808.10
11831.70
11877.59
11880.00
11901.45
11933.73
11955.19
11978.01
12000.40
12012.86
12027.49
12090.96
12099.85
12176.48
12232.76
12290.31
384.38
718.80
433.22
643.42
324.00
324.01
326.75
328.33
333.41
333.46
333.50
331.30
331.20
331.93
335.11
337.28
342.92
344.70
350.00
353.09
352.00
348.22
339.06
330.12
329.00
330.20
330.38
328.95
329.82
330.00
330.07
332.40
342.13
350.57
353.45
353.37
354.62
351.31
341.45
338.93
339.42
352.80
352.50
358.14
358.18
358.50
357.11
354.38
350.58
351.22
350.32
350.79
352.34
352.21
357.87
358.44
364.61
DS
24 N 18
DS
25 V 24
DA/DA
26 C 30
DS
27 M 21
Seminativo/Argilloso
Seminativo/Argilloso
Seminativo/Argilloso
Seminativo/Argilloso
GENZANO DI LUCANIA (PZ)
GENZANO DI LUCANIA (PZ)
GENZANO DI LUCANIA (PZ)
GENZANO DI LUCANIA (PZ)
102
103
104
105
106
107
108
109
110
111
112
113
114
115
116
117
118
119
120
121
122
123


STRADA
PROVINCIALE
N.96
LI CUGNI
FOSSO
P.28
P.29
P.30
P.31
RACCORDO SINISTRO
V.11
P.32
P.33
P.28
P.29
P.30
P.31
RACCORDO DESTRO
V.11
P.32
P.33
LINEA BT ENEL
TP=403.62
TP=403.83
TP=403.79
TP=401.80
TP=403.99
TP=404.10
LINEA BT ENEL
Pozzo
STRADA
PROVINCIALE
N°79
DEL MARASCIONE
LINEA MT 20 kV ENEL
FUTURA SSE
RTN 380/150
kV GENZANO
53°72'
V.11
K=0,0627
CM= 503
K=-0,0188
CM= 470
K=0,0679
CM= 417
K=0,0037
CM= 250
K=-0,0233
CM= 277
K=0,0624
CM= 236
K=0,0673
CM= 130
2724
2599
2839
2858
2776
1967
1598
1598
1598
1598
1449
1150
10,72
403,83
CONFINE
STRADA PROVINCIALE N. 96
CONFINE
CONFINE
CONFINE
FOSSO
CONFINE
CONFINE
CONFINE
CONFINE
VERTICE 11
CONFINE
LINEA AEREA BT
STRADA PROVINCIALE N.79
PORTALE FUTURA SE 380/150 kV GENZANO
2517.67
471.20
12362.98
12391.80
12500.16
12523.42
12564.99
12588.67
12595.82
12602.73
12613.91
12672.12
12712.82
12765.30
12810.44
12865.32
12886.93
12936.74
12963.51
13001.95
13046.10
13106.11
13135.60
13192.34
13200.30
13207.68
13248.83
13283.67
13387.03
13464.31
13508.90
13607.10
13647.78
13718.70
13721.86
13779.59
13825.77
13886.53
13964.45
14021.47
14120.72
14248.15
14275.33
14344.24
14349.58
14387.88
14435.65
363.52
577.38
257.54
242.59
310.87
160.33
374.60
379.32
391.83
395.12
400.99
403.82
401.51
401.50
404.37
403.89
404.05
407.50
411.68
411.28
410.28
407.97
406.01
398.17
397.13
396.79
397.59
394.13
395.68
392.85
399.27
404.38
417.58
420.17
421.67
422.88
422.31
418.89
418.79
416.92
414.78
411.88
407.98
405.38
401.84
396.90
395.64
392.43
392.43
390.87
388.30
DS
DS
DS
DS
DA/DA
DA/DA
SA/
28 P 30
29 M 18
30 M 24
31 N 15
32 E 15
33 C 21
34 PORTALE 15
Seminativo/Argilloso
Seminativo/Argilloso
Seminativo/Argilloso
Seminativo/Argilloso
Seminativo/Argilloso
GENZANO DI LUCANIA (PZ)
GENZANO DI LUCANIA (PZ)
GENZANO DI LUCANIA (PZ)
GENZANO DI LUCANIA (PZ)
124
125
126
127
128
129
130
131
132
133
134
135
136
137
138
139
140
141
142
143
144
145