LEGENDA

―	Linea aerea futura AT 150 kV
○	Palo AT 150 kV da installare
①	Numero Piano
▨	Aree Potenzialmente Impegnate

Dott. Ing.
PIETRO RICCIARDINI
n. 449 Sezione A
a-Civile e ambientale
b-industriale
c-Dell'informazione

NICOLA RICCIARDINI
geologo specialista
Albo n. 1293 AP
sezione A

REVISIONE	N.	DATA	DESCRIZIONE	ELABORATO	VERIFICATO	APPROVATO
	03	luglio 2011	Revisione a seguito richieste TERNA SPA	R.F. - S.F. - M.B.	P.R.	P.R.
	02	maggio 2011	Revisione a seguito richieste TERNA SPA	R.F. - S.F. - M.B.	P.R.	P.R.
	01	gennaio 2011	Prima emissione	R.F. - S.F. - M.B.	P.R.	P.R.

PROGETTISTA

GEOTECH S.r.l.
SOCIETA' DI INGEGNERIA
Via Nani, 7 Morbegno (SO)
Tel/fax 0342 610774
E-mail: info@geotech-srl.it
sito: www.geotech-srl.it

COMMITTENTE

Pietragalla Eolico S.r.l. -Potenza-
Per conferimento di ramo d'azienda da Tecno Wind s.r.l.

PROGETTO

PROGETTO DEFINITIVO "PARCO EOLICO SERRA CARPANETO" IN COMUNE DI PIETRAGALLA (PZ)

SEZIONE 2

SE "Oppido Lucano"
Raccordi E/E Elettrodotto 150 kV "Genzano -Tricarico" - SE "Oppido Lucano"
Elettrodotto 150 kV in Doppia Antenna SE "Oppido Lucano" - SE 380 /150 kV "Genzano"

TAVOLA	PARTE	ELABORATO
E-TAV05	1/5	PLANIMETRIA PIANO PARTICELLARE D' ESPROPRIO Elettrodotto 150 kV in D.A. SE "Oppido Lucano" - SE 380 /150 kV "Genzano"

SCALE	DATA	UBICAZIONE
1:2000	luglio 2011	Provincia di POTENZA (PZ)

		PRATICA	LIVELLO	ANNO	NUMERO	TIPO
PROGETTO DEFINITIVO	CODIFICA INTERNA	G199	DEF	11	TAV05	PRO

Questo documento contiene informazioni di proprietà della Geotech S.r.l. e deve essere esclusivamente utilizzato dal destinatario in relazione alle finalità per le quali è stato ricevuto. E' vietata qualsiasi forma di riproduzione o divulgazione senza l'esplicito consenso di Geotech S.r.l.

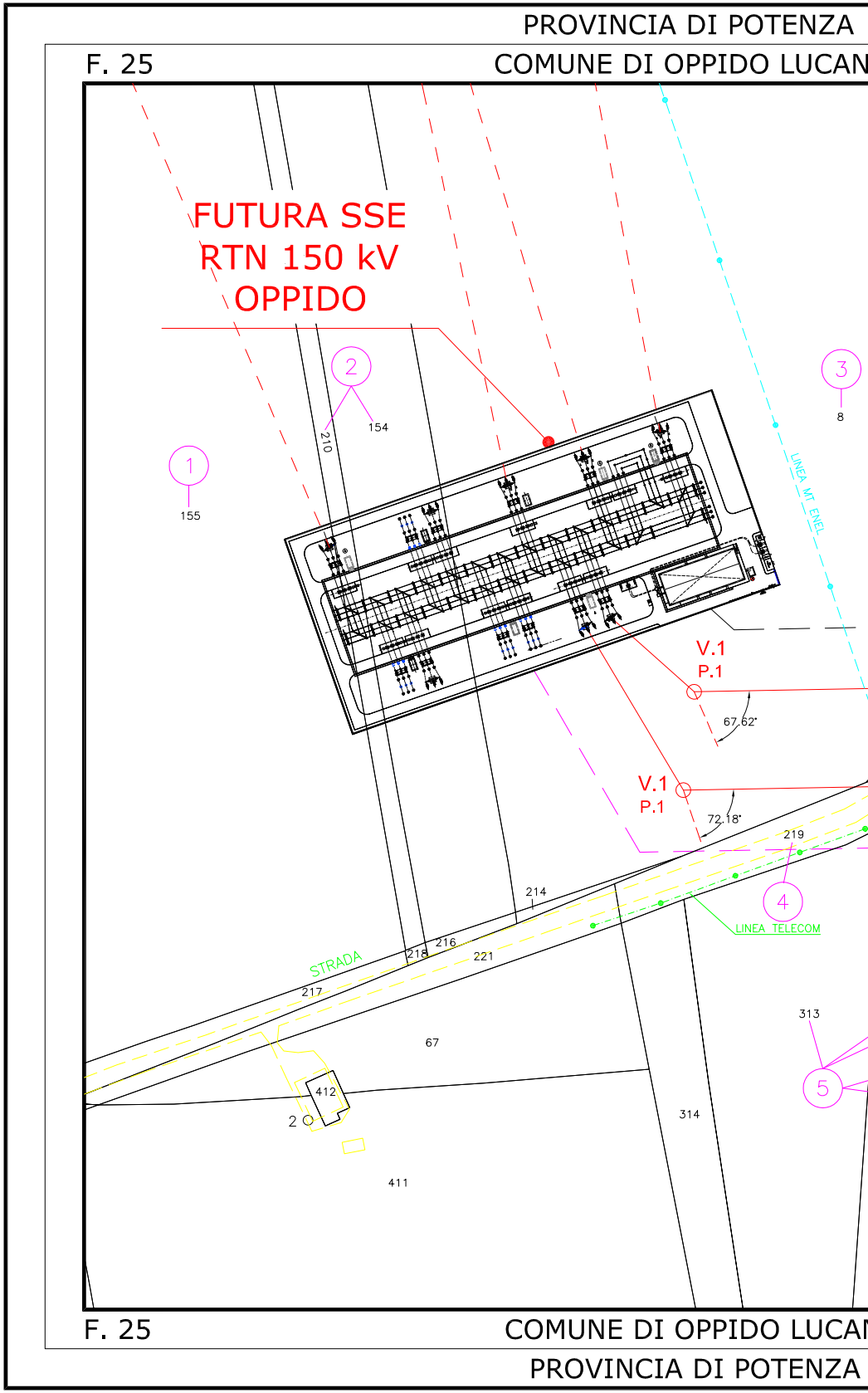
PROVINCIA DI POTENZA
F. 25
COMUNE DI OPPIDO LUCAN
FUTURA SSE
RTN 150 kV
OPPIDO
1
155
2
210
154
3
8
LINEA MT ENEL
V.1
P.1
67.62°
V.1
P.1
72.18°
219
4
LINEA TELECOM
214
216
218
221
STRADA
217
67
313
5
412
2
314
411
F. 25
COMUNE DI OPPIDO LUCAN
PROVINCIA DI POTENZA

O F. 25 | F. 16 COMUNE DI OPPIDO LUCANO

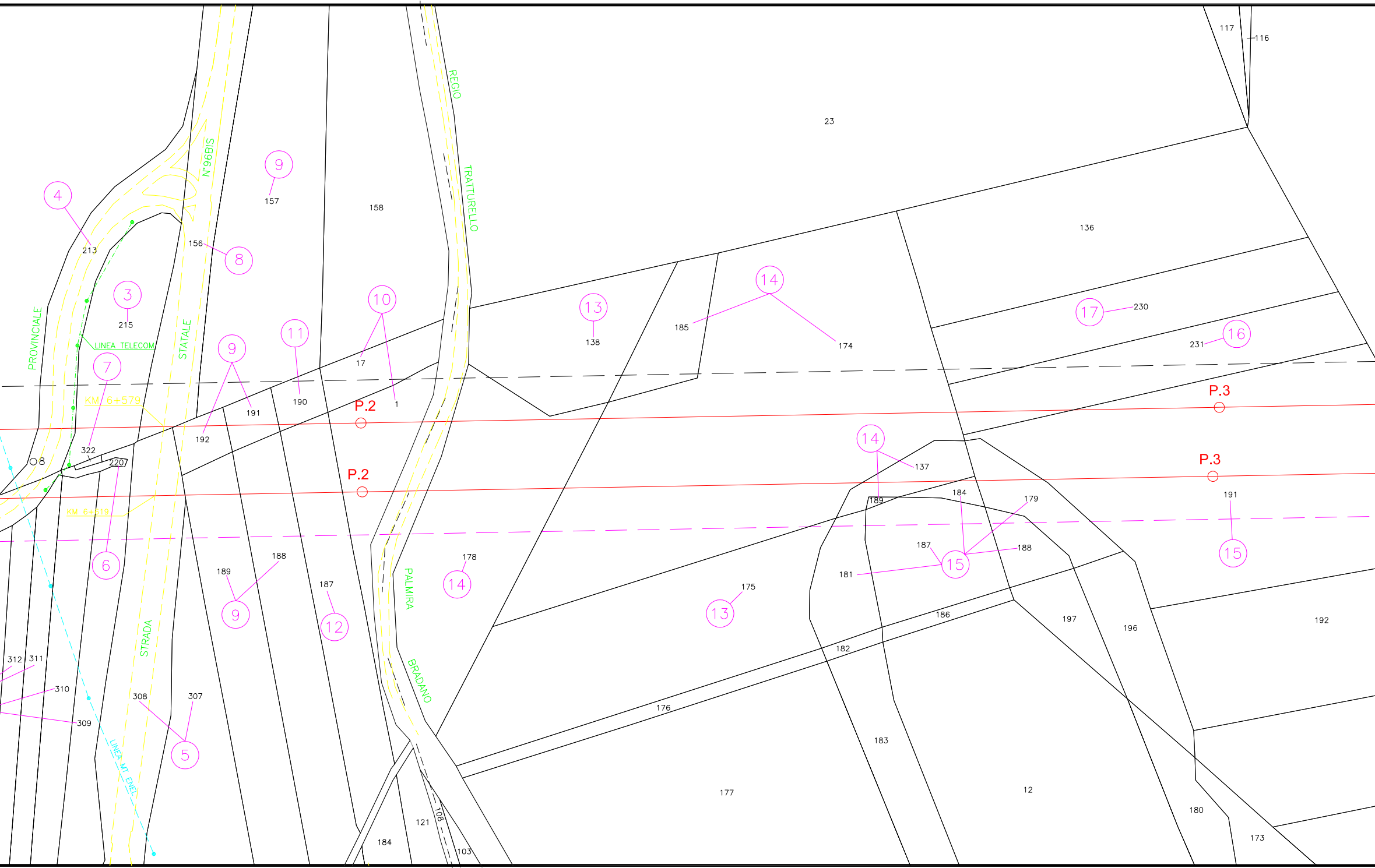
REGIO
TRATTURELLO
N°96BIS
STATALE
STRADA
PROVINCIALE
LINEA TELECOM
KM 6+579
KM 6+319
LINEA MT ENEL
PALMIRA
BRADANO
P.2
P.2
P.3
P.3
117
116
23
136
158
157
156
213
215
322
220
8
192
191
190
17
1
138
185
174
230
231
137
189
184
179
187
188
181
191
178
175
186
182
176
177
183
12
197
196
192
180
173
189
188
187
312
311
310
309
308
307
121
108
103
184
4
3
7
6
9
9
9
8
11
10
13
13
14
14
14
15
15
16
17
12
5

NO F. 25 | F. 16 COMUNE DI OPPIDO LUCANO

PROVINCIA DI POTENZA

COMUNE DI OPPIDO LUCANO F. 16

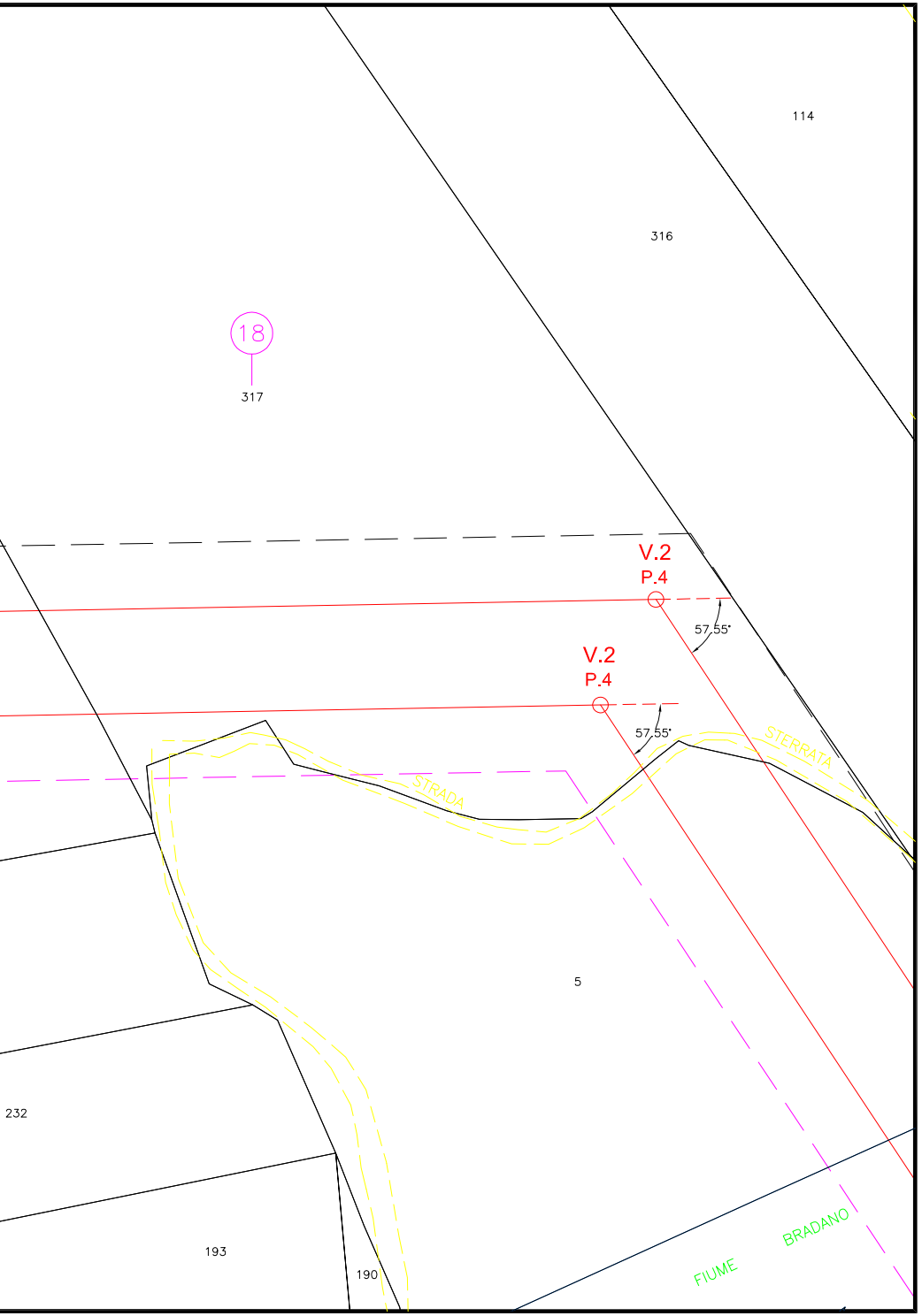
114
316
18
317
V.2
P.4
57.55°
V.2
P.4
57.55°
STERRATA
STRADA
5
232
193
190
FIUME
BRADANO

COMUNE DI OPPIDO LUCANO F. 16

PROVINCIA DI POTENZA

PROVINCIA DI POTENZA

F. 16 COMUNE DI OPPIDO LUCANO F. 16

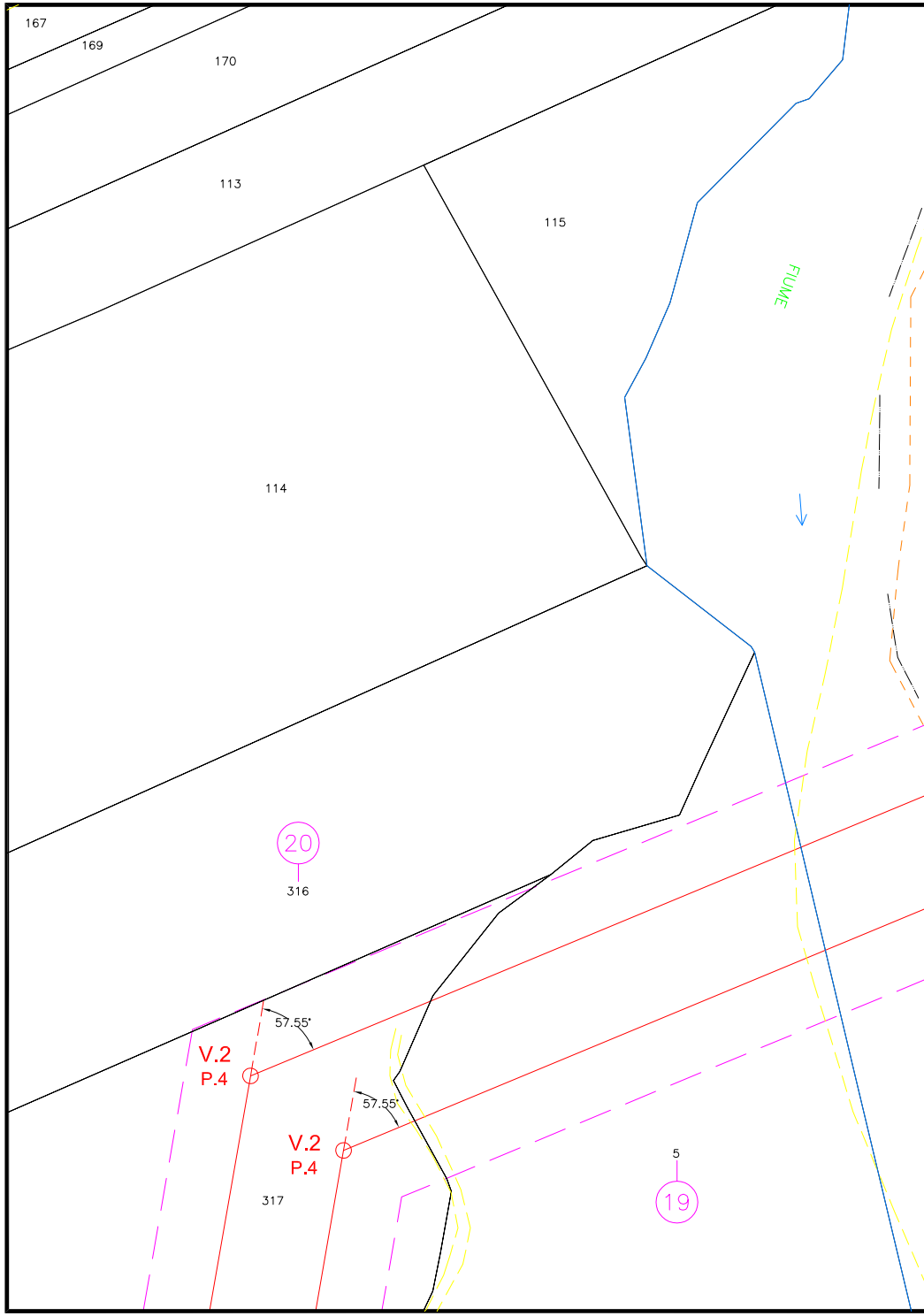
167
169
170
113
115
FIUME
114
20
316
57.55°
V.2
P.4
57.55°
V.2
P.4
317
5
19

F. 16 COMUNE DI OPPIDO LUCANO

PROVINCIA DI POTENZA

PROVINCIA DI POTENZA

F. 80 COMUNE DI GENZANO DI LUCANIA

COMUNE DI GENZANO

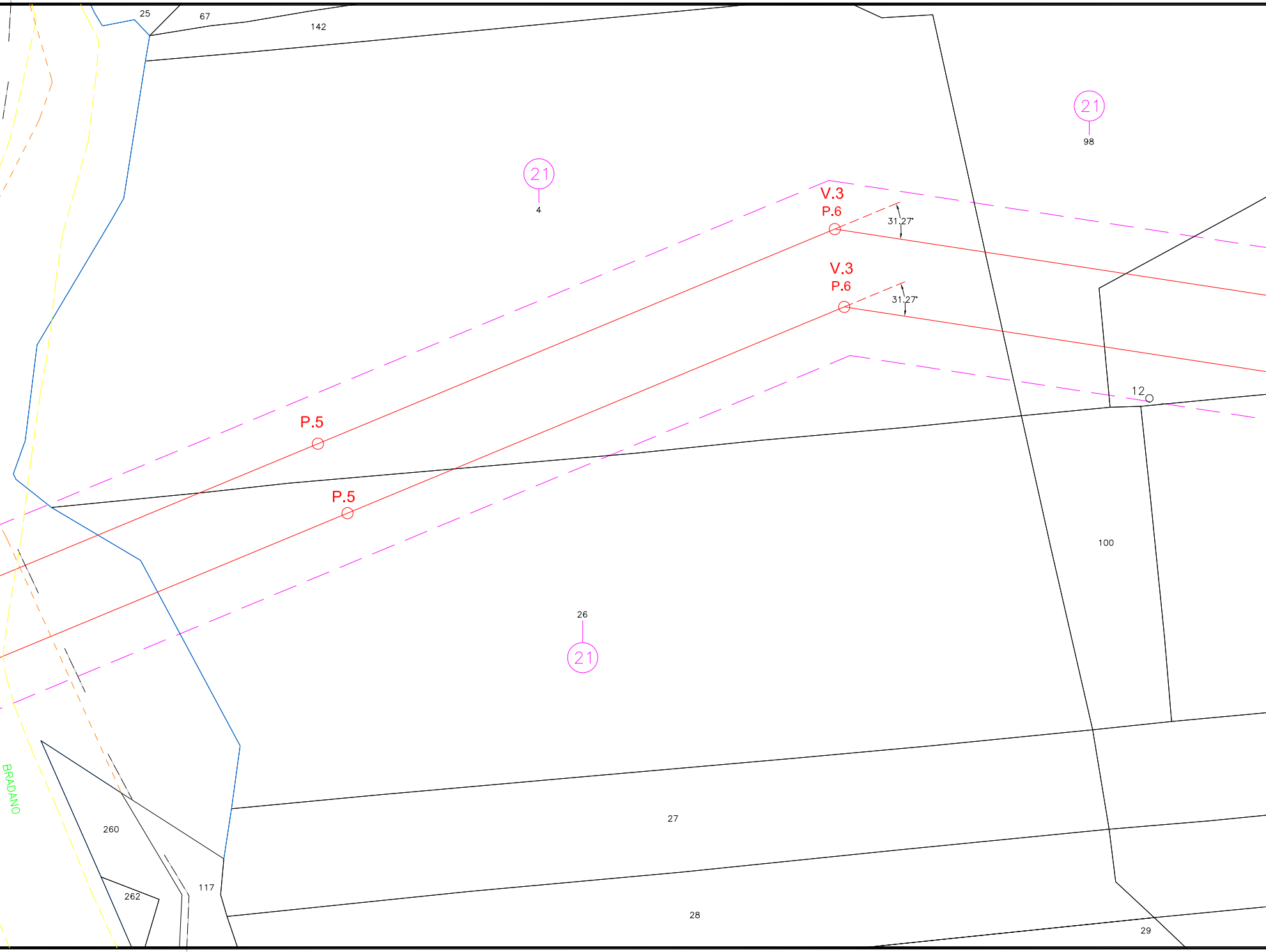
25
67
142
21
4
21
98
V.3
P.6
31.27°
V.3
P.6
31.27°
12
P.5
P.5
100
26
21
27
BRADANO
260
262
117
28
29

F. 16 | F. 80 COMUNE DI GENZANO DI LUCANIA

PROVINCIA DI POTENZA

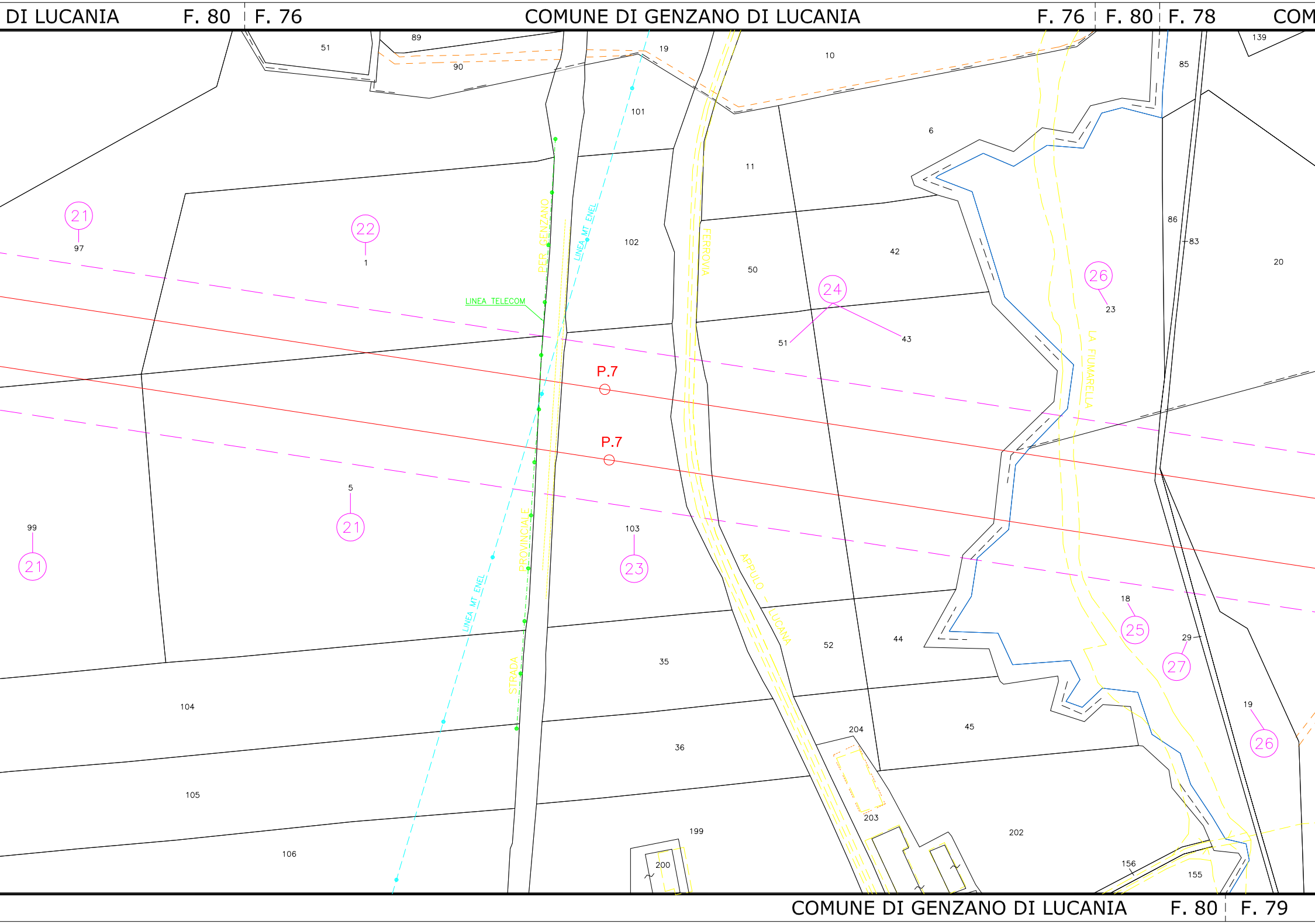

DI LUCANIA
F. 80
F. 76
COMUNE DI GENZANO DI LUCANIA
F. 76
F. 80
F. 78
COM
51
89
90
19
10
139
85
101
6
11
86
83
102
42
20
21
97
22
1
PER GENZANO
LINEA MT ENEL
FERROVIA
50
24
26
23
51
43
LINEA TELECOM
LA FIUMARELLA
P.7
P.7
5
21
99
21
103
23
PROVINCIALE
LINEA MT ENEL
APPULO
LUCANA
18
25
29
27
52
44
35
STRADA
104
19
26
204
45
36
105
203
199
202
106
200
156
155
COMUNE DI GENZANO DI LUCANIA
F. 80
F. 79

PROVINCIA DI POTENZA

UNE DI GENZANO DI LUCANIA F. 78

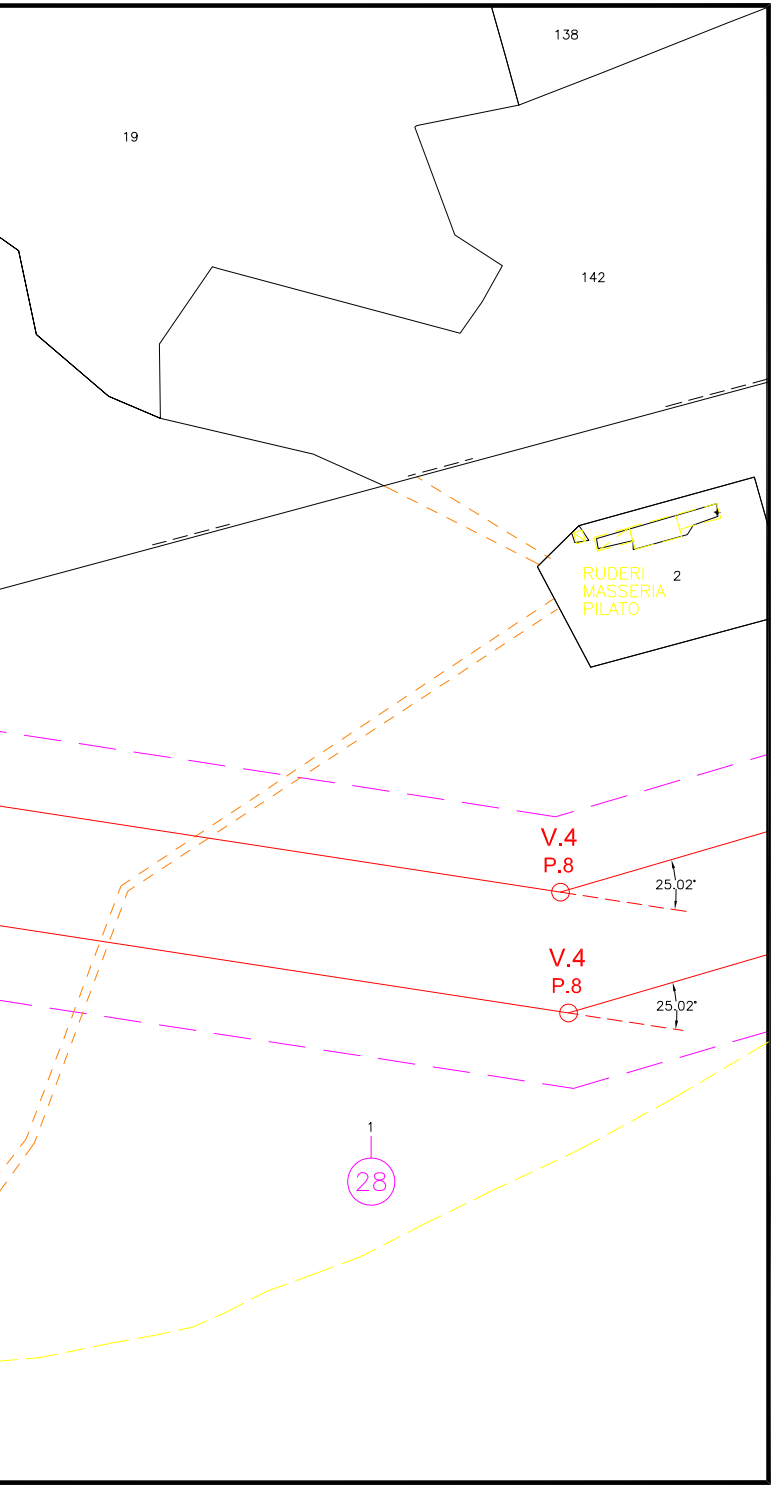
138
19
142
RUDERI
MASSERIA
PILATO
2
V.4
P.8
25.02°
V.4
P.8
25.02°
1
28

COMUNE DI GENZANO DI LUCANIA F. 79

PROVINCIA DI POTENZA