LEGENDA

—	Linea aerea futura AT 150 kV
○	Palo AT 150 kV da installare
①	Numero Piano
▨	Aree Potenzialmente Impegnate

Ordine degli Ingegneri della Provincia di Potenza
Dott. Ing. PIETRO RICCIARDINI
n. 449 Sezione A
a-Civile e ambientale
b-Industriale
c-Dell'informazione

Ordine dei Geologi della Lombardia
NICOLA RICCIARDINI
geologo specialista
Albo n. 1293 AP
sezione A

REVISIONE

N.	DATA	DESCRIZIONE	ELABORATO	VERIFICATO	APPROVATO
03	luglio 2011	Revisione a seguito richieste TERNA SPA	R.F. - S.F. - M.B.	P.R.	P.R.
02	maggio 2011	Revisione a seguito richieste TERNA SPA	R.F. - S.F. - M.B.	P.R.	P.R.
01	gennaio 2011	Prima emissione	R.F. - S.F. - M.B.	P.R.	P.R.

PROGETTISTA

GEOTECH S.r.l.
SOCIETA' DI INGEGNERIA
Via Nani, 7 Morbegno (SO)
Tel/fax 0342 610774
E-mail: info@geotech-srl.it
sito: www.geotech-srl.it

COMMITTENTE

Pietragalla EOLICO S.r.l.

Pietragalla Eolico s.r.l. -Potenza-
Per conferimento di ramo d'azienda da Tecno Wind s.r.l.

PROGETTO

PROGETTO DEFINITIVO "PARCO EOLICO SERRA CARPANETO" IN COMUNE DI PIETRAGALLA (PZ)

SEZIONE 2

SE "Oppido Lucano"
Raccordi E/E Elettrodotto 150 kV "Genzano -Tricarico" - SE "Oppido Lucano"
Elettrodotto 150 kV in Doppia Antenna SE "Oppido Lucano" - SE 380 /150 kV "Genzano"

TAVOLA	PARTE	ELABORATO
E-TAV05	3/5	PLANIMETRIA PIANO PARTICELLARE D' ESPROPRIO Elettrodotto 150 kV in D.A. SE "Oppido Lucano" - SE 380 /150 kV "Genzano"

SCALE	DATA	UBICAZIONE
1:2000	luglio 2011	Provincia di POTENZA (PZ)

		PRATICA	LIVELLO	ANNO	NUMERO	TIPO
PROGETTO DEFINITIVO	CODIFICA INTERNA	G199	DEF	11	TAV05	PRO

Questo documento contiene informazioni di proprietà della Geotech S.r.l. e deve essere esclusivamente utilizzato dal destinatario in relazione alle finalità per le quali è stato ricevuto. E' vietata qualsiasi forma di riproduzione o divulgazione senza l'esplicito consenso di Geotech S.r.l.

PROVINCIA DI POTENZA

F. 59 COMUNE DI GENZANO DI LUCANIA

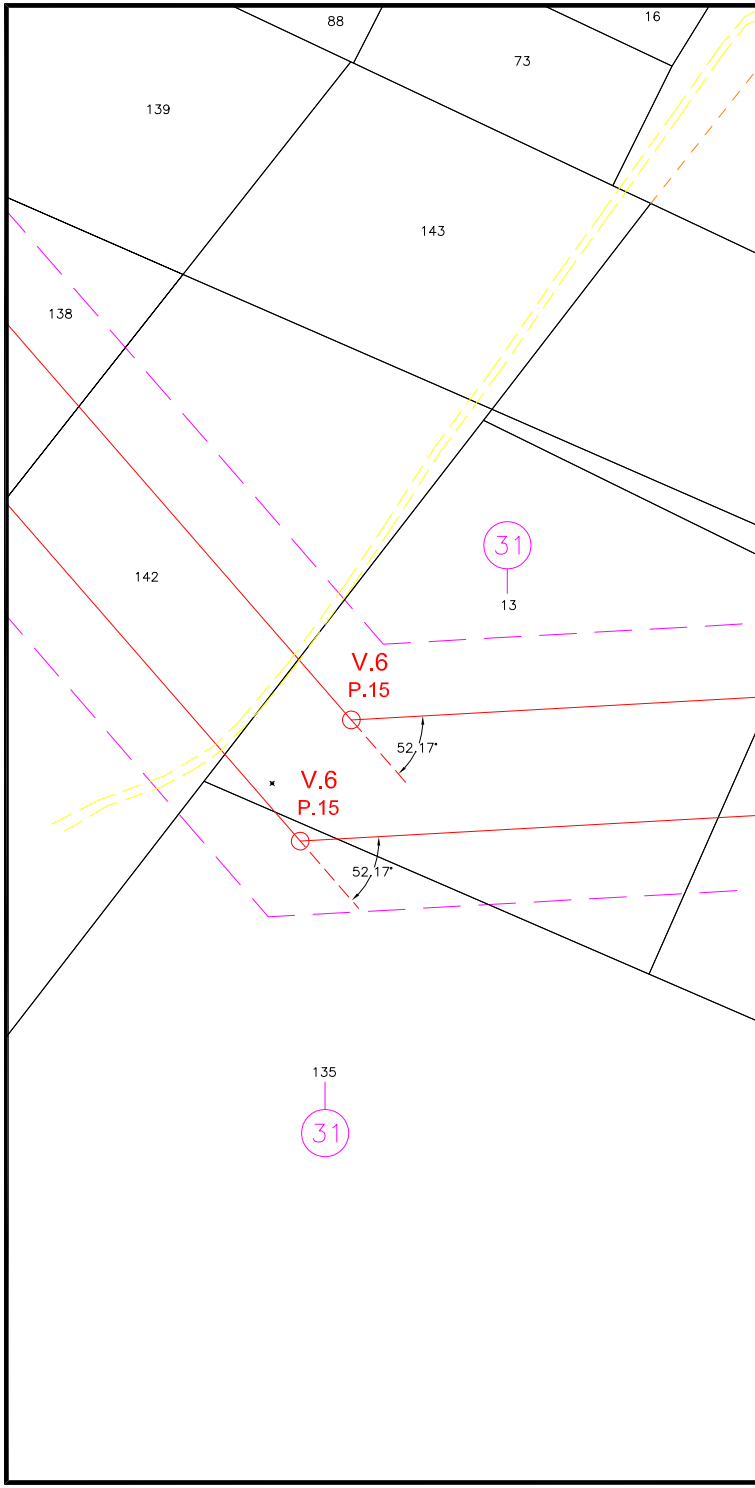
88
16
73
139
143
138
142
31
13
V.6
P.15
52,17'
V.6
P.15
52,17'
135
31

F. 59 COMUNE DI GENZANO DI LUCANIA

PROVINCIA DI POTENZA

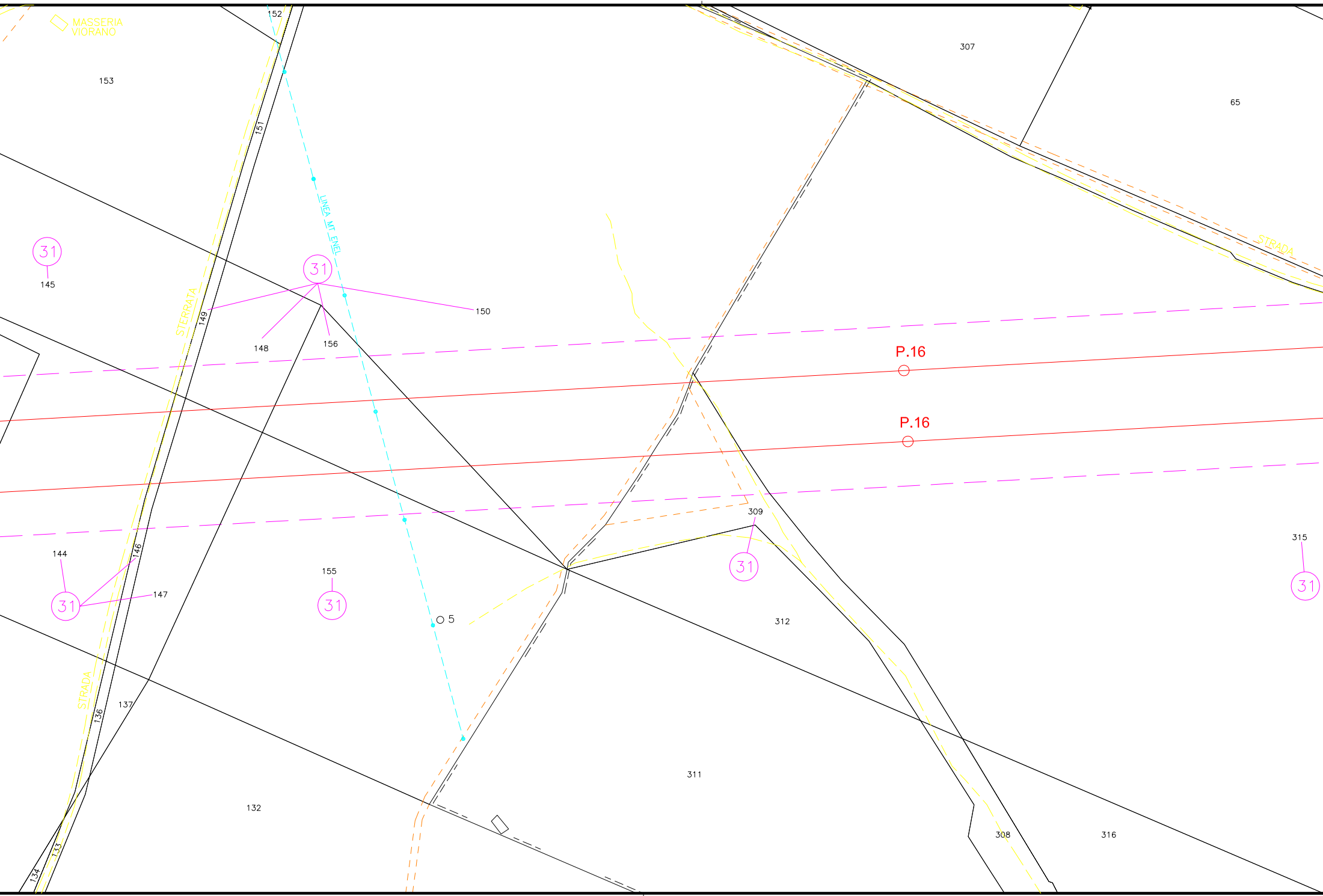
MASSERIA
VIORANO
152
153
151
307
65
LINEA MT ENEL
STRADA
31
145
31
150
STERRATA
149
148
156
P.16
P.16
309
315
144
146
147
155
31
31
31
31
5
312
STRADA
137
136
311
132
308
316
133
134

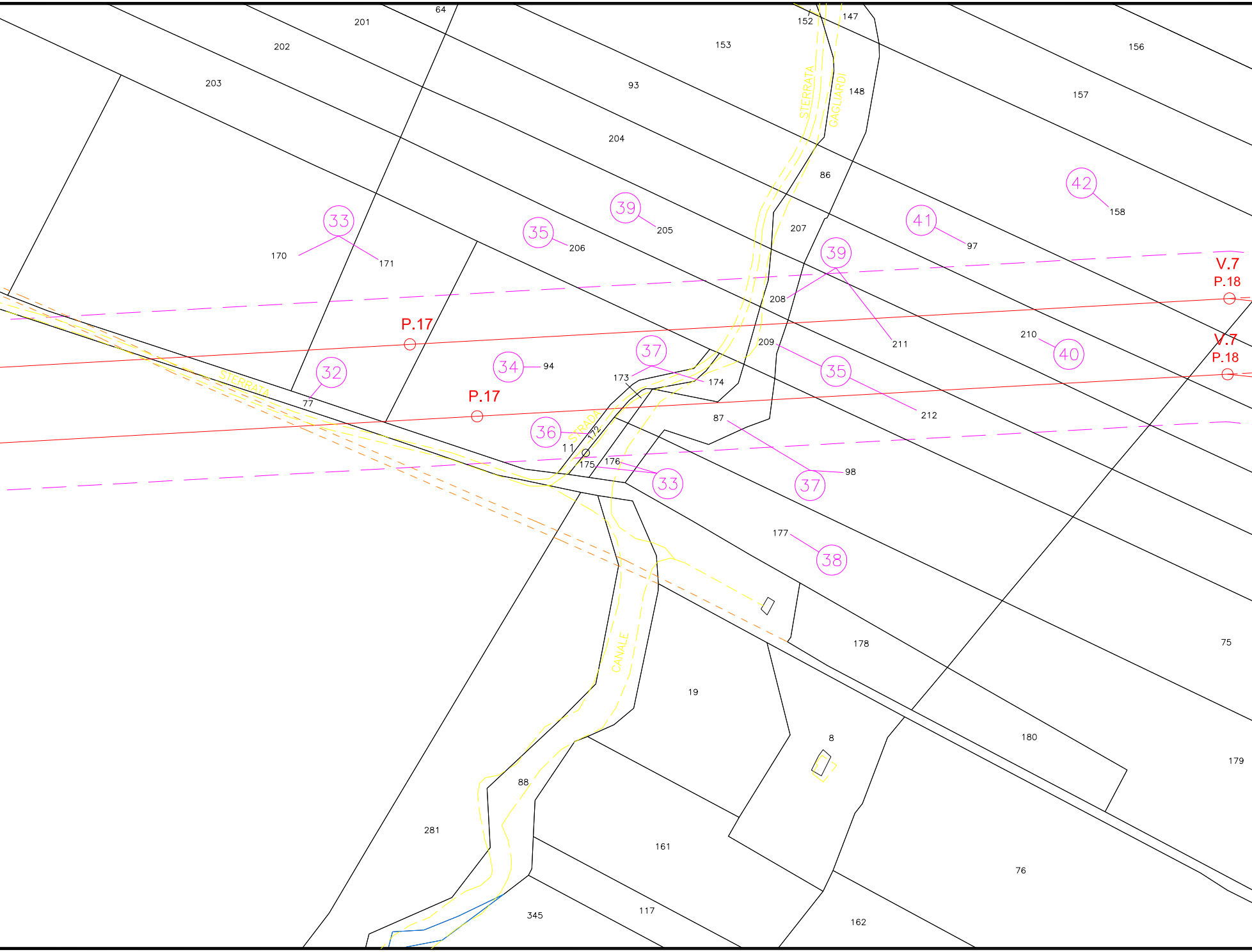
64
201
152
147
202
153
156
203
93
STERRATA
GAGLIARDI
148
157
204
86
42
158
33
39
205
35
206
207
41
97
39
170
171
V.7
P.18
208
P.17
211
210
40
209
37
V.7
P.18
34
94
32
173
174
35
77
P.17
212
87
36
STRADA
172
11
98
175
176
33
37
STERRATA
177
38
CANALE
178
75
19
8
180
179
88
281
161
76
345
117
162

COMUNE DI GENZANO DI LUCANIA

COMUNE DI GENZANO DI LUCANIA F. 57 | F. 56 | F. 58

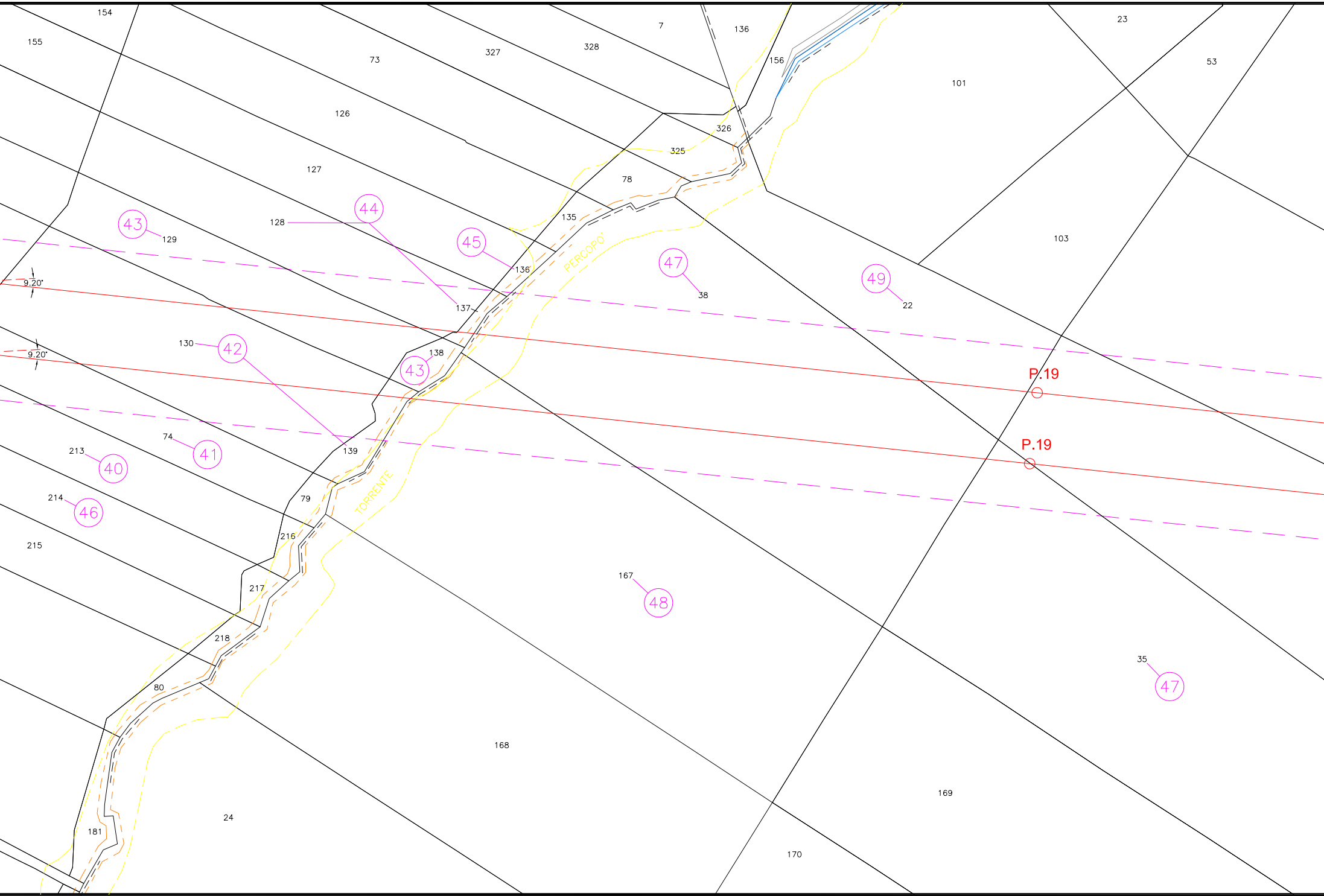
154
155
73
327
328
7
136
156
23
53
101
126
326
325
127
78
135
103
44
43
129
128
45
136
PERCOPO'
47
49
9.20'
38
22
137
138
130
42
43
9.20'
P.19
P.19
74
41
213
40
139
79
TORRENTE
214
46
215
216
217
167
48
218
80
35
47
168
24
181
169
170

F. 57 | F. 58 COMUNE DI GENZANO DI LUCANIA

F. 58 F. 56 COMUNE DI GENZANO DI LUCANIA F. 56 F. 58 F

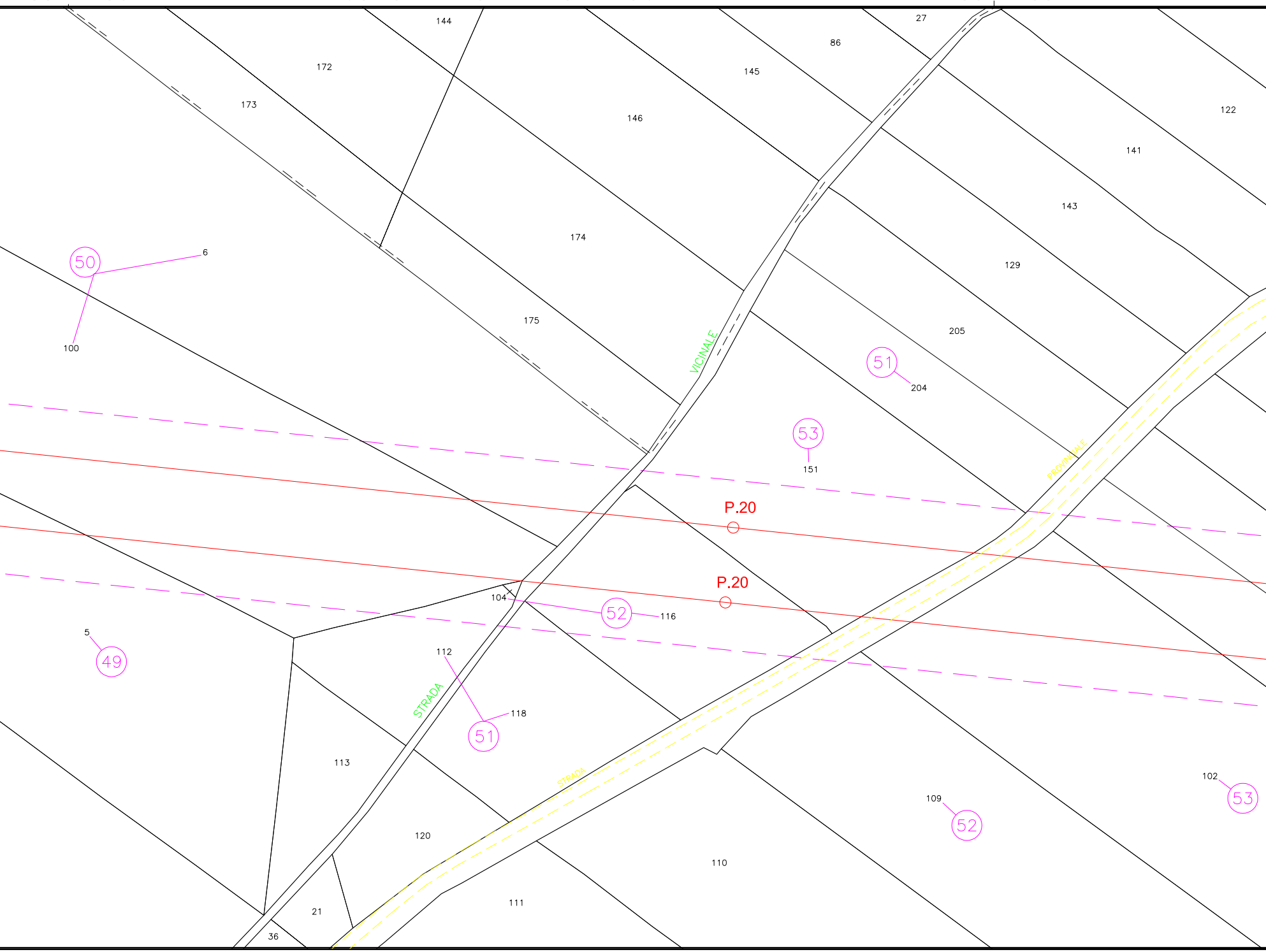
144
27
86
172
145
173
146
122
141
143
174
129
50
6
100
175
205
VICINALE
51
204
53
151
PROVINCIALE
P.20
P.20
104
52
116
5
49
112
STRADA
118
51
113
STRADA
102
53
109
52
120
110
111
21
36

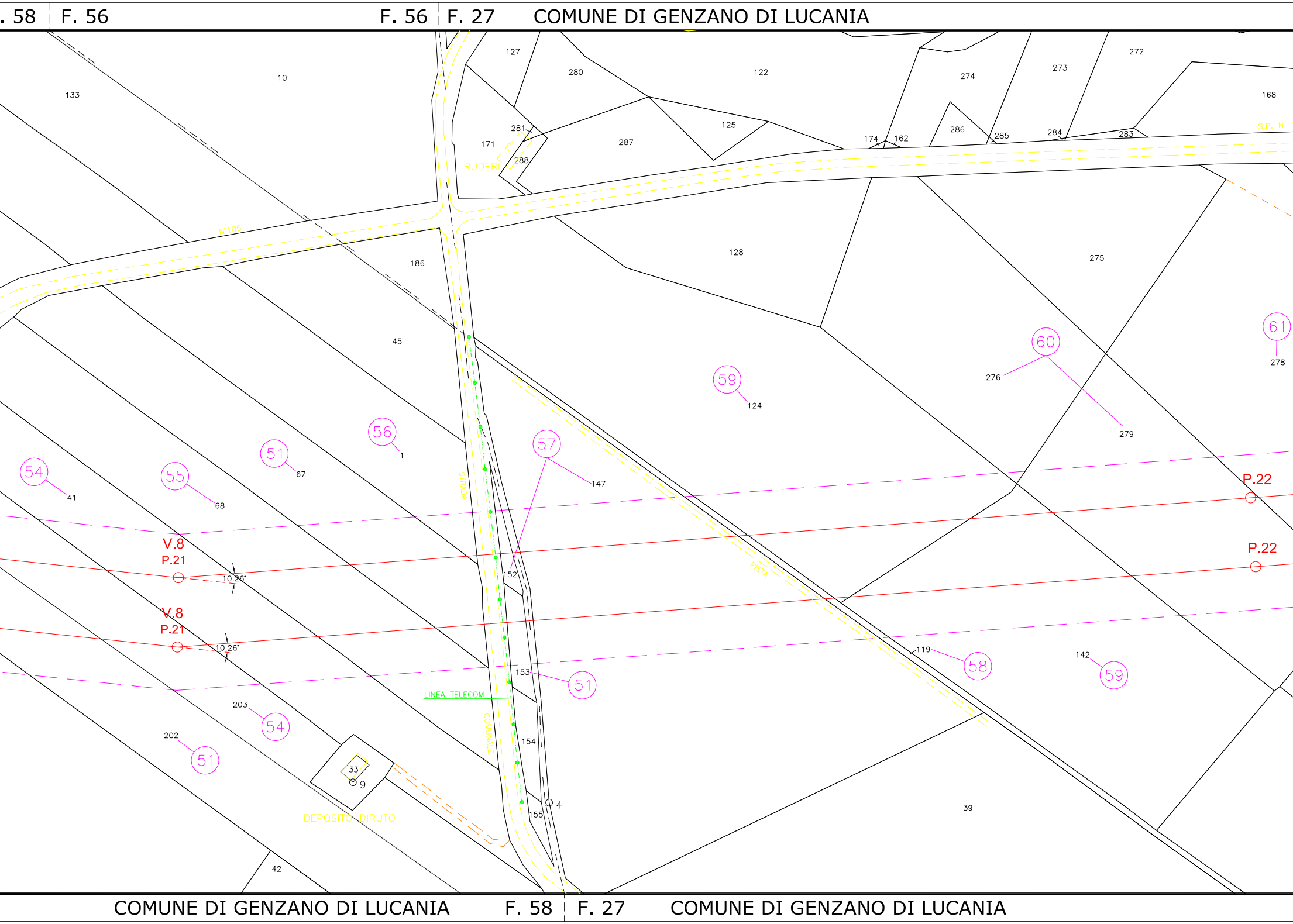
. 58
F. 56
F. 56
F. 27
COMUNE DI GENZANO DI LUCANIA
133
10
127
280
122
274
273
272
168
281
171
288
RUDERI
287
125
174
162
286
285
284
283
S.P. N.
N°105
186
128
275
45
61
278
60
276
279
59
124
56
1
57
147
51
67
54
41
55
68
STRADA
P.22
P.22
V.8
P.21
10.26°
152
V.8
P.21
10.26°
PISTA
119
58
142
59
153
51
LINEA TELECOM
203
54
COMUNALE
154
202
51
33
9
4
155
39
DEPOSITO DIRUTO
42
COMUNE DI GENZANO DI LUCANIA
F. 58
F. 27
COMUNE DI GENZANO DI LUCANIA

PROVINCIA DI POTENZA

COMUNE DI GENZANO DI LUCANIA

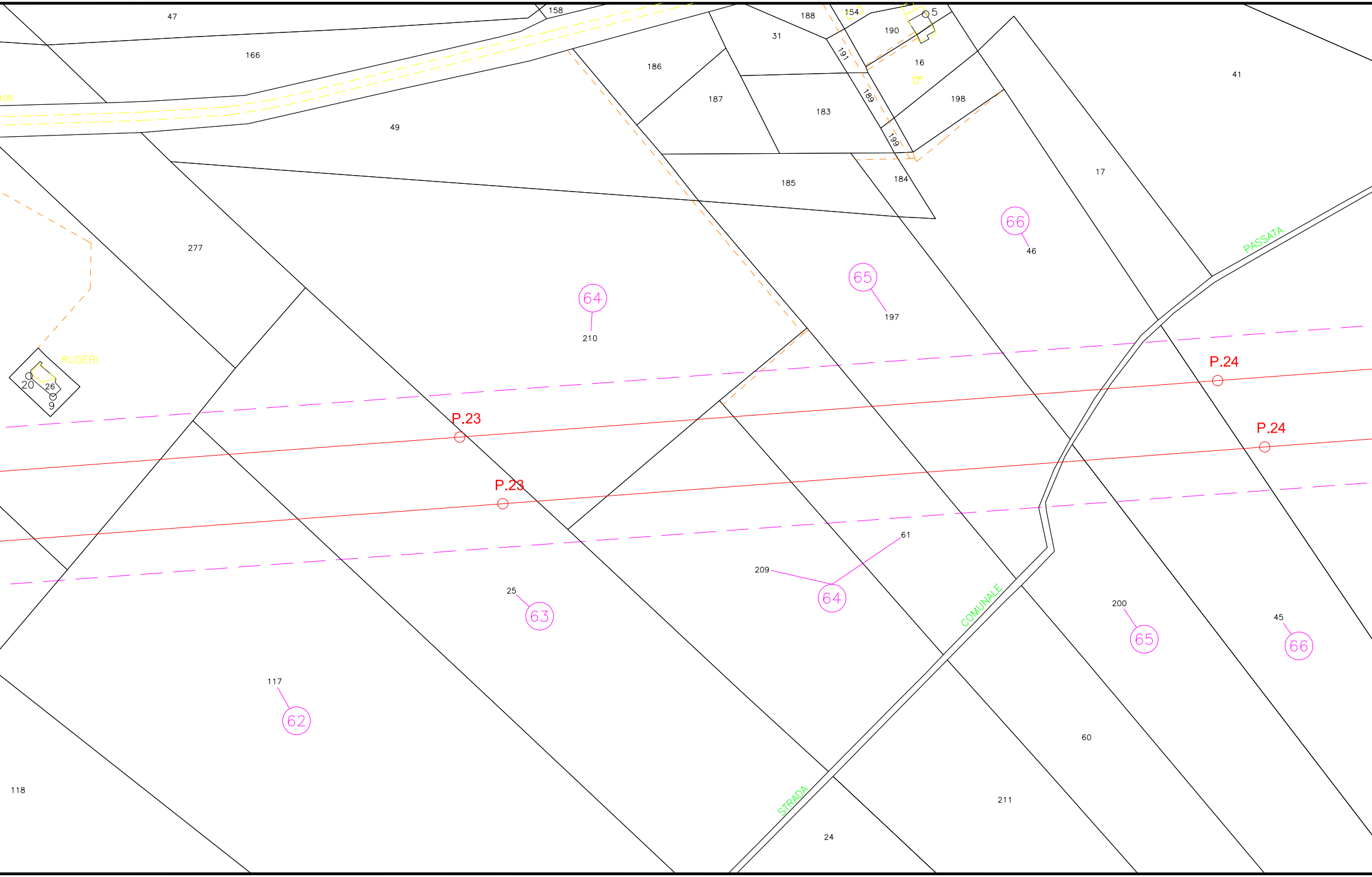
47
158
188
154
5
190
31
166
186
191
16
41
105
187
183
189
198
49
199
185
184
17
66
46
277
PASSATA
65
197
64
210
RUDERI
20
26
9
P.24
P.23
P.24
P.23
61
209
64
25
63
COMUNALE
200
65
45
66
117
62
60
118
211
STRADA
24

COMUNE DI GE

PROVINCI

F. 27 | F. 21 F. 21

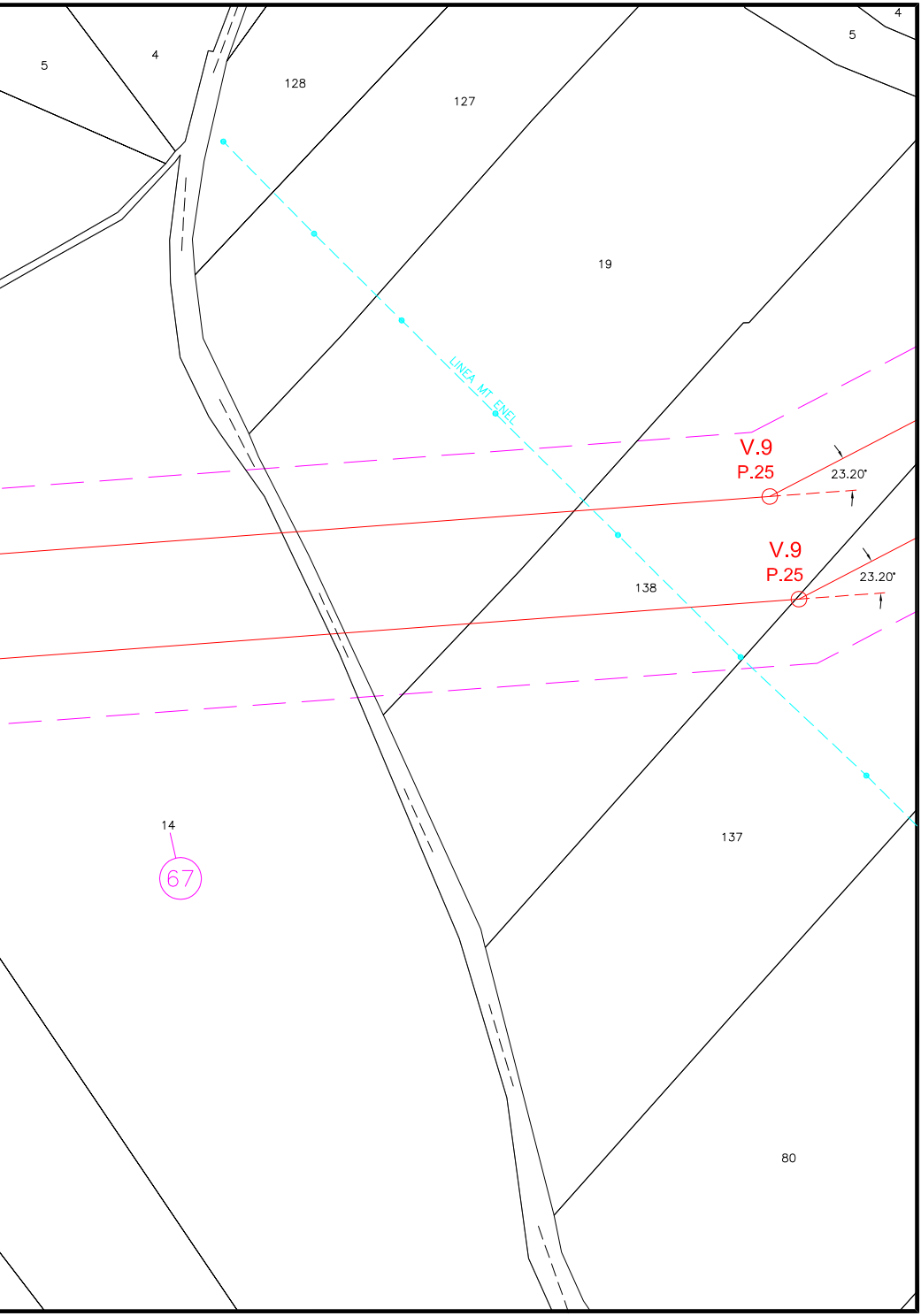

5
4
128
127
5
4
19
LINEA MT ENEL
V.9
P.25
23.20°
V.9
P.25
23.20°
138
14
67
137
80

NZANO DI LUCANIA

A DI POTENZA

F. 27 | F. 21