





LEGENDA

-  Linea aerea futura AT 150 kV
-  Palo AT 150 kV da installare
-  Numero Piano
-  Aree Potenzialmente Impegnate

| REVISIONE | N. | DATA         | DESCRIZIONE                             | ELABORATO          | VERIFICATO | APPROVATO |
|-----------|----|--------------|---|--------------------|------------|-----------|
|           | 03 | luglio 2011  | Revisione a seguito richieste TERNA SPA | R.F. - S.F. - M.B. | P.R.       | P.R.      |
|           | 02 | maggio 2011  | Revisione a seguito richieste TERNA SPA | R.F. - S.F. - M.B. | P.R.       | P.R.      |
|           | 01 | gennaio 2011 | Prima emissione                         | R.F. - S.F. - M.B. | P.R.       | P.R.      |

|   |   |
|---|---|
| <p><b>PROGETTISTA</b></p>  <p><b>GEOTECH S.r.l.</b><br/>SOCIETA' DI INGEGNERIA<br/>Via Nani, 7 Morbegno (SO)<br/>Tel/fax 0342 610774<br/>E-mail: info@geotech-srl.it<br/>sito: www.geotech-srl.it</p> | <p><b>COMMITTENTE</b></p>  <p><b>Pietragalla Eolico</b> s.r.l. -Potenza-<br/>Per conferimento di ramo d'azienda da Tecno Wind s.r.l.</p> |
|---|---|

**PROGETTO**

**PROGETTO DEFINITIVO "PARCO EOLICO SERRA CARPANETO" IN COMUNE DI PIETRAGALLA (PZ)**

**SEZIONE 2**

SE "Oppido Lucano"

Raccordi E/E Elettrodotto 150 kV "Genzano -Tricarico" - SE "Oppido Lucano"

Elettrodotto 150 kV in Doppia Antenna SE "Oppido Lucano" - SE 380 /150 kV "Genzano"

|                |             |   |
|----------------|-------------|---|
| TAVOLA         | PARTE       | ELABORATO                                   |
| <b>E-TAV05</b> | <b>5/5</b>  | PLANIMETRIA PIANO PARTICELLARE D' ESPROPRIO |
| SCALE          | DATA        | UBICAZIONE                                  |
| <b>1:2000</b>  | luglio 2011 | Provincia di POTENZA (PZ)                   |

|                     |                  |         |         |      |        |      |
|---------------------|------------------|---------|---------|------|--------|------|
| PROGETTO DEFINITIVO | CODIFICA INTERNA | PRATICA | LIVELLO | ANNO | NUMERO | TIPO |
|                     |                  | G199    | DEF     | 11   | TAV05  | PRO  |

Questo documento contiene informazioni di proprietà della Geotech S.r.l. e deve essere esclusivamente utilizzato dal destinatario in relazione alle finalità per le quali è stato ricevuto. E' vietata qualsiasi forma di riproduzione o divulgazione senza l'esplicito consenso di Geotech S.r.l.

