PUC - Carta della stabilità

- st — Area stabile per l'assenza di fattori morfoevolutivi significativi;
- sst — Area sostanzialmente stabile per influenti fattori morfoevolutivi predisponenti al dissesto;
- pp — Area poco propensa all'instabilità geomorfologica, per la modesta acclività e il modico spessore della copertura detritico-eluviale (anche se piuttosto satura d'acqua), e/o per gli interventi di consolidamento eseguiti;
- ls — Area al limite della stabilità, anche se con buone caratteristiche geomeccaniche del substrato, per la notevole acclività, localizzati scollamenti della copertura detritico-eluviale e/o localizzati distacchi della roccia maggiormente degradata;
- dp — Area potenzialmente predisposta al dissesto per l'acclività più o meno accentuata, l'elevato grado di saturazione della copertura detritico-eluviale e/o per la vicinanza ad aree in frana;
- PG1 — Fenomeni di *creep* superficiali a suscettività da frana bassa e media;
- PG2 — Dissesti lenti diffusi, quiescenti o in evoluzione, a suscettività da frana alta;
- PG2 — Colamenti lenti quiescenti o in evoluzione a suscettività da frana alta;
- PG2 — Scorrimenti rotazionali/traslativi quiescenti o in evoluzione a suscettività da frana alta;
- PG2 — Dissesti complessi quiescenti o in evoluzione a suscettività da frana alta;
- PG3 — Dissesti rapidi, quiescenti o attivi, a suscettività da frana molto elevata;
- Zona di cava, caratterizzata da dissesti potenziali in corrispondenza dei fronti di scavo ad elevata inclinazione.

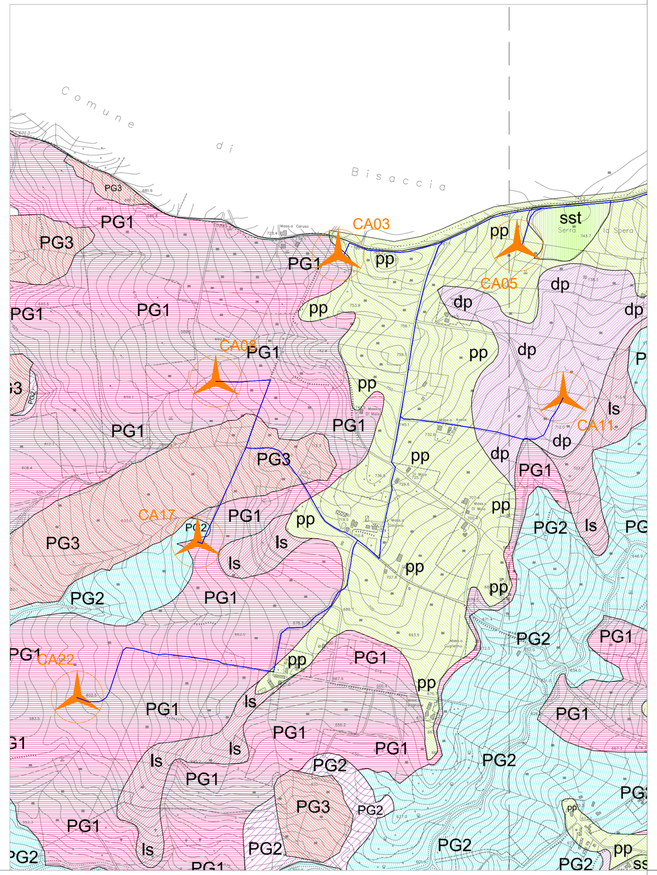

PUC - Quadro conoscitivo dei caratteri territoriali locali - uso del suolo a fni di tutela ambientale

LEGENDA

- Limite amministrativo comunale
- Limite amministrativo regionale
- Perimetro centro abitato

1. Territori modellati artificialmente
1.1. Zone urbanizzate
- 1.1.1. Zone urbanizzate di tipo residenziale a tessuto continuo
- 1.1.2. Zone urbanizzate di tipo residenziale a tessuto discontinuo

1.2. Zone industriali, commerciali e reti di comunicazione
- 1.2.1. Aree industriali o commerciali

2. Territori agricoli
2.1. Seminativi
- 2.1.1. Seminativi in aree non irrigue, colture estensive

2.2. Colture permanenti
- 2.2.3. Oliveti

2.4. Zone agricole eterogenee
- 2.4.1. Colture annuali associate a colture permanenti
- 2.4.2. Sistemi colturali e particellari complessi
- 2.4.3. Aree prevalentemente occupate da colture agrarie con presenza di spazi naturali (boschi, lande, cespuglieti)

3. Territori boscati e ambienti seminaturali
3.1. Zone boscate
- 3.1.1. Boschi di latifoglie (cerro, roverella, farnetto, rovere e farnia)
- 3.1.2. Boschi di conifere
- 3.1.2. Boschi di conifere a prevalenza di pini oro-mediterranei e montani (pino nero e laricio, pino silvestre, pino laricato)

3.2. Zone caratterizzate da vegetazione arbustiva e/o erbacea
- 3.2.4. aree a vegetazione boschiva e arbustiva in evoluzione

5. Corpi idrici
5.1. Acque continentali
- 5.1.1. Corsi di acqua e canali

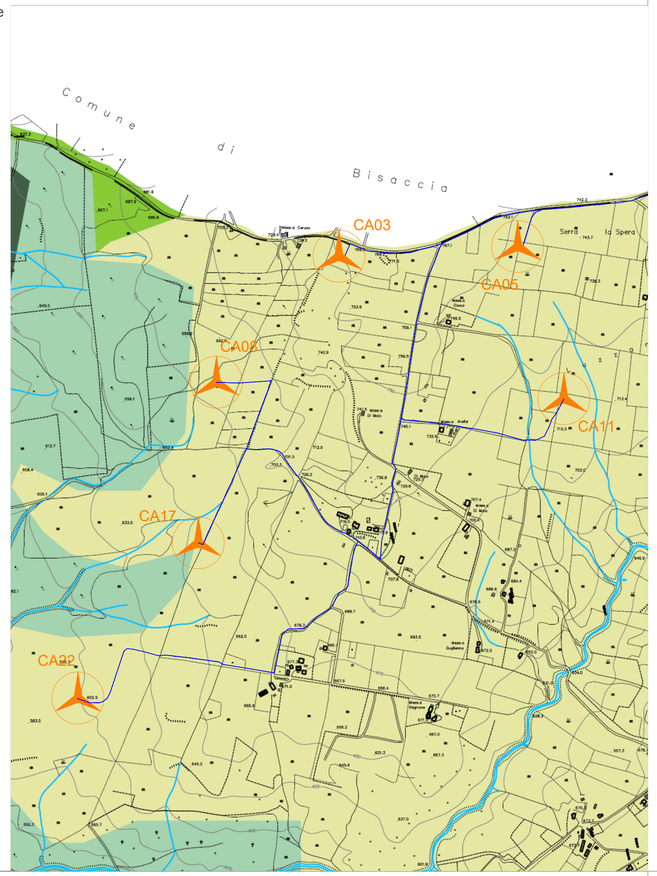

LEGENDA

- Cavidotto MT da realizzare
- Aerogeneratori

PUC - Quadro conoscitivo dei caratteri territoriali locali - vincoli paesaggistici - archeologici storico artistici - naturalistici

LEGENDA

- Limite amministrativo comunale
- Limite amministrativo regionale
- Limite centro abitato

AREE DI NON TRASFORMABILITÀ

Aree tutelate per legge
- Fascia di rispetto dei fiumi
- Fascia di rispetto delle strade extraurbane di tipo C
- Fascia di rispetto delle strade extraurbane di tipo F
- Fascia di rispetto delle strade locali
- Fascia di rispetto delle ferrovie
- Fascia di rispetto dei cimiteri
- Fascia di rispetto degli elettrodotti

AREE A TRASFORMABILITÀ CONDIZIONATA

Vincoli naturalistici
- Fascia di rispetto dei corsi di acqua (D.Lgs. 42/2004,150 m)
- Rete Natura 2000 - SIC "Bosco di Zampaglione"

Vincoli archeologici e storico-artistici
- Aree archeologiche vincolate (L. 1089/1939 - D.Lgs 42/2004)
- Immobili storico-artistici vincolati (D.lgs n 42/2004)
- Aree di interesse archeologico
- Altri beni di interesse storico-artistico

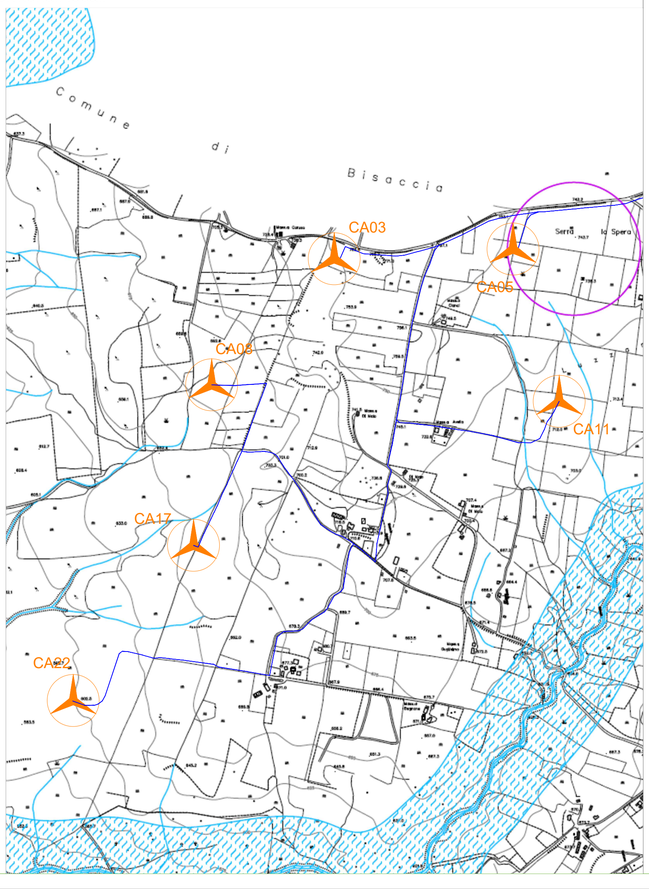

PUC - Componente strutturale - caratterizzazione sismica e fattibilità di progetto

LEGENDA

SISTEMA NATURALE E RURALE
- Aree prevalentemente ad elevata naturalità (pascoli, boschi, macchia mediterranea)
- Aree collinari e montane prevalentemente boscate (boschi, castagneti)
- Ambiti agricoli prevalentemente di elevato pregio (uliveti, vigneti, frutteti, zone agricole eterogenee)
- Ambiti agricoli delle fasce periurbane
- Ambiti agricoli ordinari (seminativi asciutti e irrigui, ortaggi, incolto)
- Ambiti di Floroviviaismo

SISTEMA INSEDIATIVO
- Perimetro centro abitato
- Delimitazione del Centro storico
- Ambiti urbani consolidati
- Ambiti di recupero e valorizzazione (ATRV)
- Ambiti di Trasformabilità integrata per servizi e residenza (ATI)
- Ambiti di Trasformabilità per Attività commerciali (ATC)
- Ambiti di Trasformabilità per Recupero di aree commerciali (ATRAC)
- Ambiti di Trasformabilità per Attività produttive - PIE (ATP)
- Ambiti di Trasformabilità per Attrezzature turistico-ricettive (ATTR)
- Ambiti di Trasformabilità per Servizi privati di interesse pubblico (ATSPP)
- Ambiti di Trasformabilità per Servizi e attrezzature sanitarie private (ATASP)
- Ambiti di Trasformabilità per attrezzature private sportive o ricreative (ATCS)
- Ambiti di Trasformabilità per Spazi pubblici di relazione (ATPS)
- Ambiti di Trasformabilità per Verde pubblico ed impianti sportivi (ATVS)
- Ambiti di Trasformabilità per aree a verde - Parco urbano - (ATPU)
- Ambito di Trasformabilità per Bosco urbano (ATPS1)
- PP in corso di realizzazione (ATPR)
- Ambito di Riqualificazione Industriale di Calitri-Nerico - (ATRN)
- Ambiti di Riqualificazione degli insediamenti artigianali - (ATPRq - ATPRq2)
- Ambiti di Trasformabilità per Luoghi di culto (ATLC)
- Ambito di Trasformabilità per ampliamento della Fiera (ATAS)
- Ambito di Trasformabilità per Recupero ambientale - cava dismessa (ATRA)
- Ambiti di Trasformabilità per riuso delle aree di sedime "ex prefabbricati"
- Aree produttive esistenti esterne al centro abitato
- Aree produttive esistenti interne al centro abitato
- Aree produttive per attività estrattive esistenti
- Attività turistiche e ricettive esistenti
- Distributori di carburante esistenti
- Attrezzature pubbliche esistenti di interesse locale
- Attrezzature pubbliche esistenti di interesse territoriale

SISTEMA INFRASTRUTTURALE
- Impianti tecnologici
- Cimitero esistente
- Ampliamento Cimitero
- Depuratore

Impianti tecnologici programmati
- Impianto di fitodepurazione
- Impianti di depurazione

RISORSE E CRITICITA' NATURALI, CULTURALI E SISTEMA DEI VINCOLI
- Aree archeologiche vincolate - L. 1089/1939 - D.Lgs 42/2004
- Aree di interesse archeologico
- Rete Natura 2000 - SIC "Bosco di Zampaglione"

Microzonazione sismica

ZONE SUSCETTIBILI DI AMPLIFICAZIONE LOCALI

Z1-Zone stabili e sufficientemente stabili, suscettibili di trasformazioni.

Z2-Zone *di attenzione ed approfondimento* (aree al limite della stabilità e dissesti potenziali). Limitate trasformazioni sono subordinate a puntuali verifiche di stabilità e, se necessario, ad interventi di bonifica e di consolidamento.

ZONE SUSCETTIBILI DI INSTABILITÀ

Z3-Zone a *trasformazioni limitate* (strutture di modeste entità), previa autorizzazione o nulla osta da parte dell'Autorità di Bacino competente. Sono caratterizzate da pericolosità geomorfologica media e moderata (PG1). È consigliabile eseguire interventi di bonifica e di consolidamento.

Z4-Zone a *trasformazioni limitate* (modeste strutture), previa autorizzazione o nulla osta da parte dell'Autorità di Bacino competente. Sono caratterizzate da frane a pericolosità geomorfologica elevata, oppure media e bassa (PG2).
Categoria di suolo: **B**.
Zone suscettibili di amplificazioni locali morfo-stratigrafiche;

Z5-Zone *non trasformabili*, caratterizzate da crolli, frane o rimobilitazioni riconducibile a pericolosità geomorfologica molto elevata, nonché disomogeneità verticale e laterale del sottosuolo.
Sono consentiti interventi di bonifica e di consolidamento;

- Limite amministrativo comunale
- Limite amministrativo provinciale
- Limite amministrativo regionale

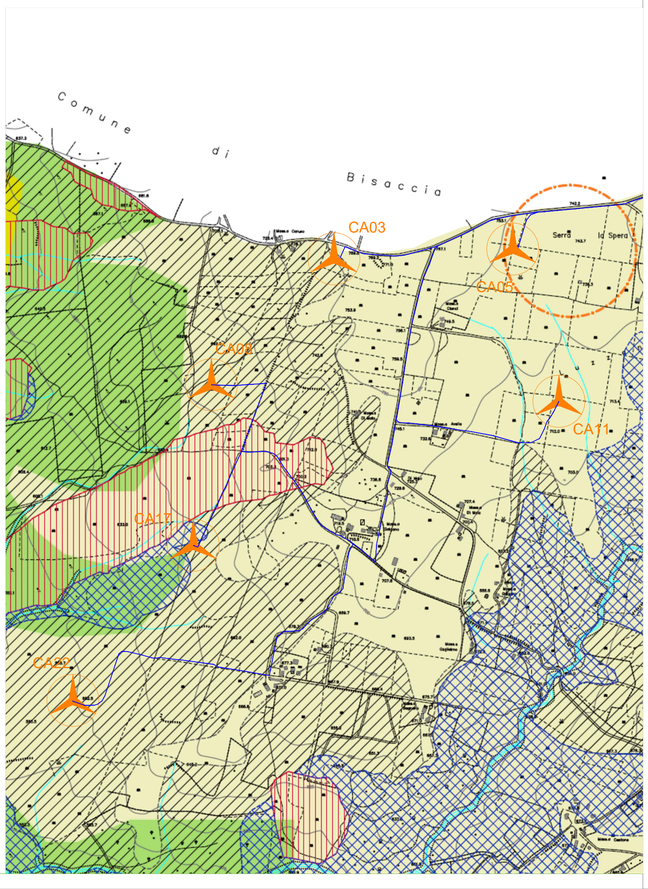

Regione:	Campania
Provincia:	Avellino (AV)
Comune:	Calitri
Localita':	Luzzano

PARCO EOLICO CALITRI
Progetto Definitivo

Titolo: Layout di progetto su PUC

CODICE ELABORATO GRAFICO

I/EOL/E-CALI/ PDF/ PRG/011 - a

Visti / Timbri:

ORDINE DEGLI INGEGNERI DELLA PROVINCIA DI MATERA
Dott. Ing. Pietro Bonura
N. 6582

Firmato digitalmente da: Pietro Bonura
Data: 03/11/2021 10:09:50

Note:

REVISIONI

Data	Rev.	Descrizione revisioni	Elaborato:	Controllato:	Approvato:
15/10/2021	a	EMISSIONE	Asja Ambiente Italia	Asja Ambiente Italia	Asja Ambiente Italia

COMMITTENTE
Parco Eolico di Calitri s.r.l.
Via V. Alfieri, 26
72025 San Donaci (BR)

PROGETTISTA
asja

Proprietà riservata della società Asja S.r.l., utilizzo e duplicazione vietata senza autorizzo scritto.

Foglio n° 1 di 1 Scala: 1:10.000 Formato UNI A1