# Sezioni Trasversali vestite caratteristiche di linea – TAV.2

Scala 1:200

PROFILO BA–CA
SEZIONE 10
PROGRESSIVA 5800.00

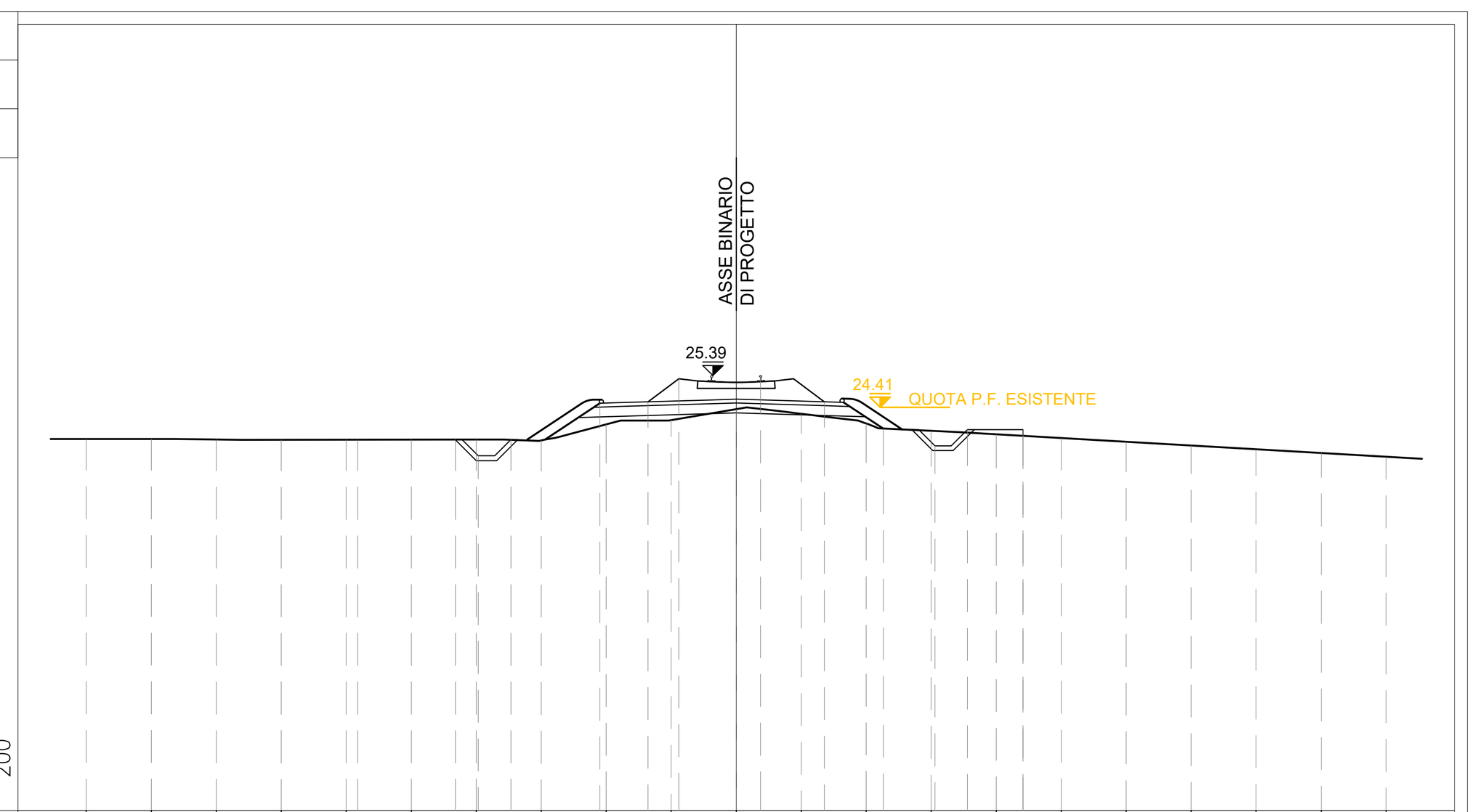


| | |
|---|---|
| PROGRESSIVE TERRENO | 20.000 18.000 16.000 14.000 12.000 10.000 8.000 6.000 4.000 2.000 0.000 2.000 4.000 6.000 8.000 10.000 12.000 14.000 16.000 18.000 20.000 |
| PARZIALI TERRENO | 2.000 2.000 2.000 2.000 2.000 2.000 2.000 2.000 2.000 2.000 2.000 2.000 2.000 2.000 2.000 2.000 2.000 2.000 2.000 2.000 |
| QUOTE TERRENO | 23.437 23.434 23.420 23.413 23.415 23.417 23.418 23.393 23.884 24.017 24.350 24.211 23.911 23.684 23.578 23.462 23.347 23.231 23.116 23.000 22.885 |
| PROGRESSIVE PROGETTO | 11.645 8.645 7.935 6.935 4.196 2.714 1.768 0.750 2.714 4.524 6.113 7.113 8.823 8.823 |
| PARZIALI PROGETTO | 3.000 0.710 1.000 2.739 1.482 0.946 2.518 1.964 1.810 1.589 1.000 1.710 |
| QUOTE PROGETTO | 23.417 23.417 22.917 23.417 24.537 24.581 25.291 25.388 24.582 23.754 23.226 23.726 23.530 23.726 |

PROFILO BA–CA
SEZIONE 13
PROGRESSIVA 7300.00

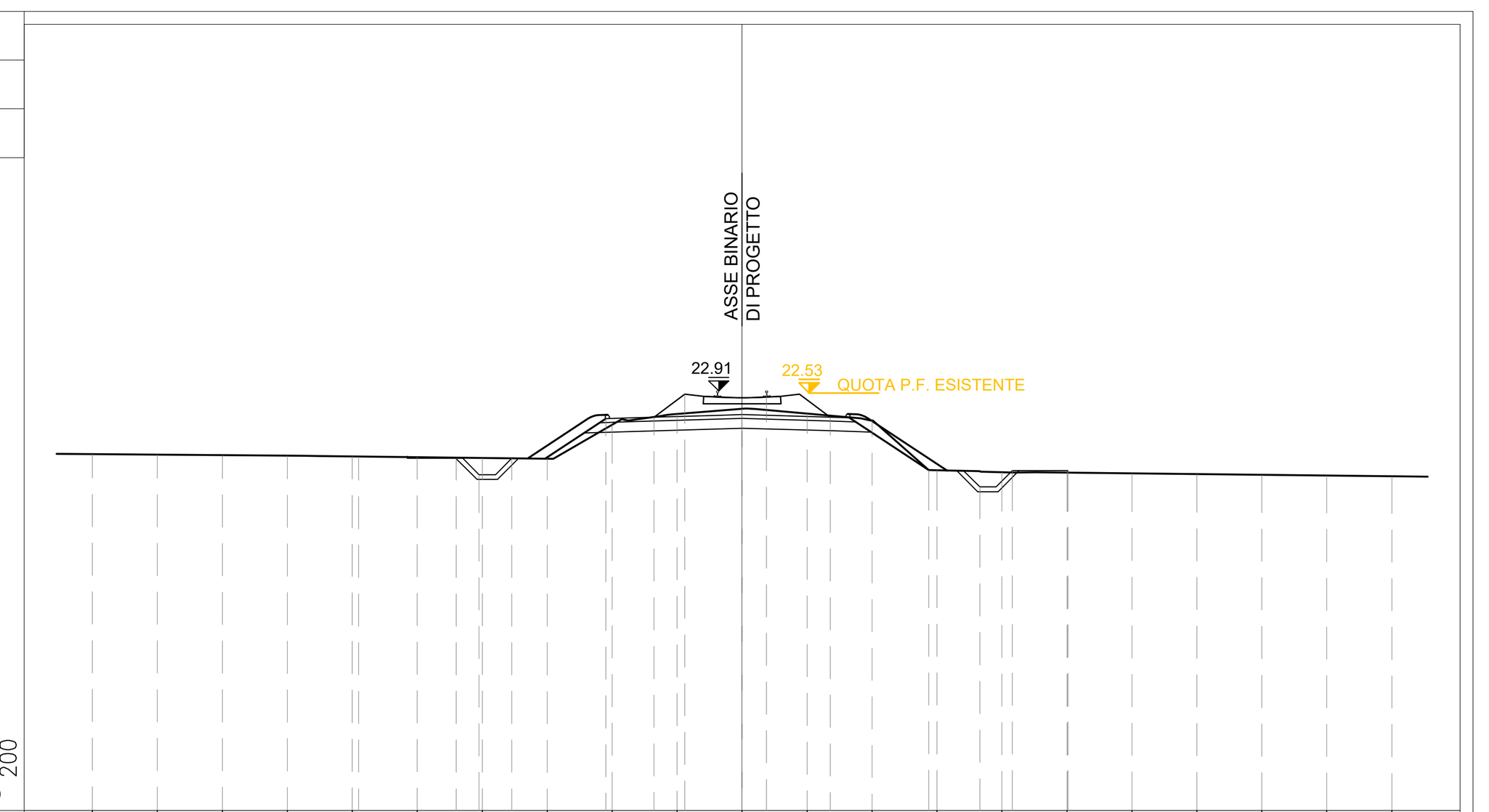


| | |
|---|---|
| PROGRESSIVE TERRENO | 20.000 18.000 16.000 14.000 12.000 10.000 8.000 6.000 4.000 2.000 0.000 2.000 4.000 6.000 8.000 10.000 12.000 14.000 16.000 18.000 20.000 |
| PARZIALI TERRENO | 2.000 2.000 2.000 2.000 2.000 2.000 2.000 2.000 2.000 2.000 2.000 2.000 2.000 2.000 2.000 2.000 2.000 2.000 2.000 2.000 |
| QUOTE TERRENO | 20.966 20.951 20.937 20.922 20.902 20.878 20.855 20.831 21.871 22.202 22.365 22.217 22.003 20.471 20.410 20.400 20.377 20.354 20.332 20.309 20.286 |
| PROGRESSIVE PROGETTO | 11.804 8.804 8.094 7.094 4.196 2.714 1.768 0.750 2.714 5.742 7.316 8.316 10.026 10.026 |
| PARZIALI PROGETTO | 3.000 0.710 1.000 2.898 1.482 0.946 2.518 1.964 3.028 1.574 1.000 1.710 |
| QUOTE PROGETTO | 20.838 20.838 20.338 20.838 22.063 22.108 22.817 22.914 22.108 20.476 19.959 20.459 20.400 20.459 |

PROFILO BA–CA
SEZIONE 16
PROGRESSIVA 8800.00

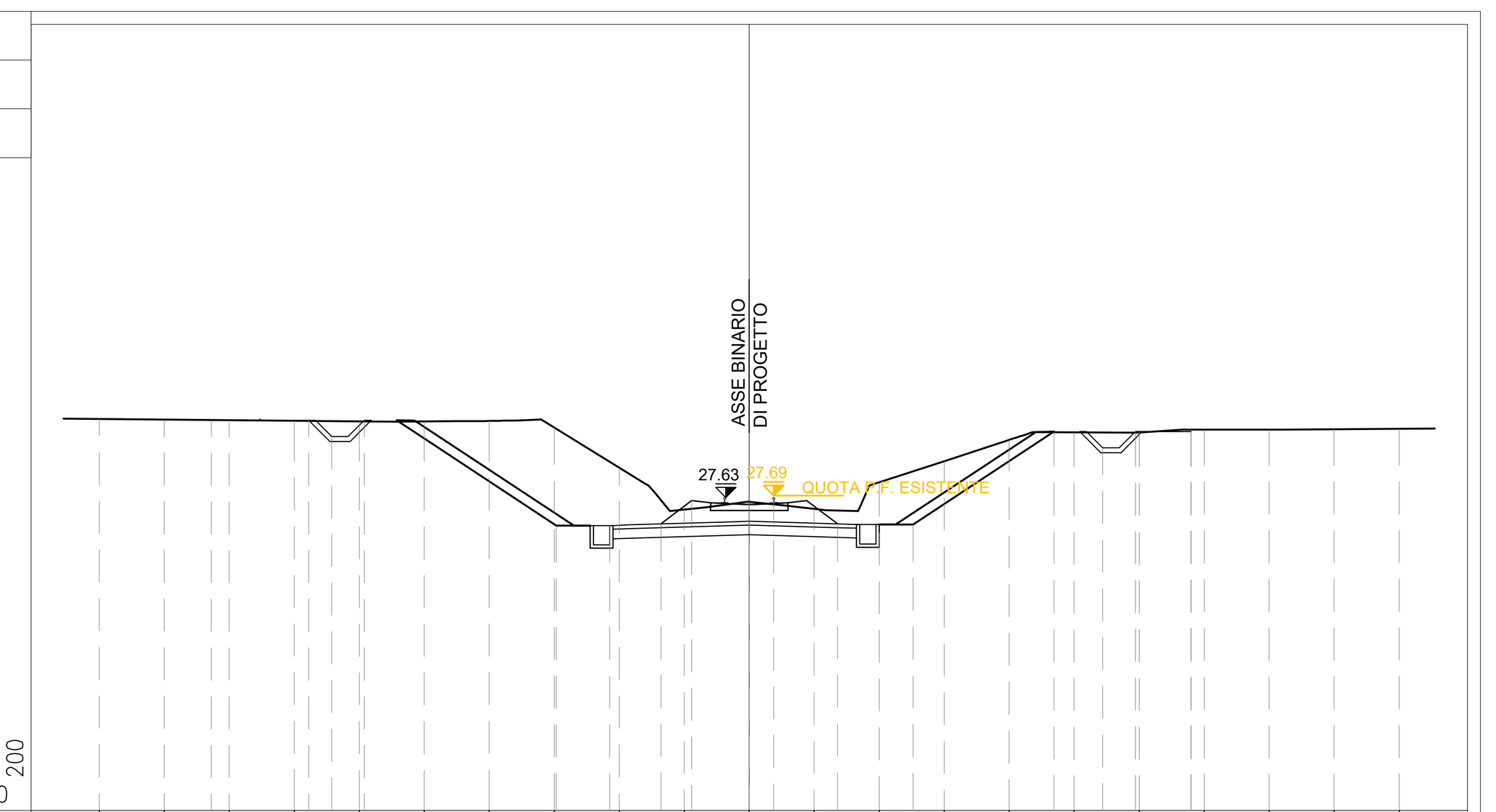


| | |
|---|---|
| PROGRESSIVE TERRENO | 20.000 18.000 16.000 14.000 12.000 10.000 8.000 6.000 4.000 2.000 0.000 2.000 4.000 6.000 8.000 10.000 12.000 14.000 16.000 18.000 20.000 |
| PARZIALI TERRENO | 2.000 2.000 2.000 2.000 2.000 2.000 2.000 2.000 2.000 2.000 2.000 2.000 2.000 2.000 2.000 2.000 2.000 2.000 2.000 2.000 |
| QUOTE TERRENO | 30.048 30.030 30.012 29.994 29.977 29.974 29.990 29.787 28.548 27.261 27.498 27.283 28.099 28.754 29.409 29.640 29.635 29.722 29.726 29.737 29.749 |
| PROGRESSIVE PROGETTO | 16.554 13.554 12.844 11.844 5.937 4.296 2.714 1.768 0.750 2.714 5.044 9.381 10.881 11.881 13.591 13.591 |
| PARZIALI PROGETTO | 3.000 0.710 1.000 5.907 1.641 1.582 0.946 2.518 1.964 2.330 4.337 1.500 1.000 1.710 |
| QUOTE PROGETTO | 30.010 30.010 29.510 30.010 26.771 26.771 26.825 27.535 27.632 26.826 26.798 29.661 29.161 29.661 29.722 29.661 |

PROFILO BA–CA
SEZIONE 11
PROGRESSIVA 6300.00

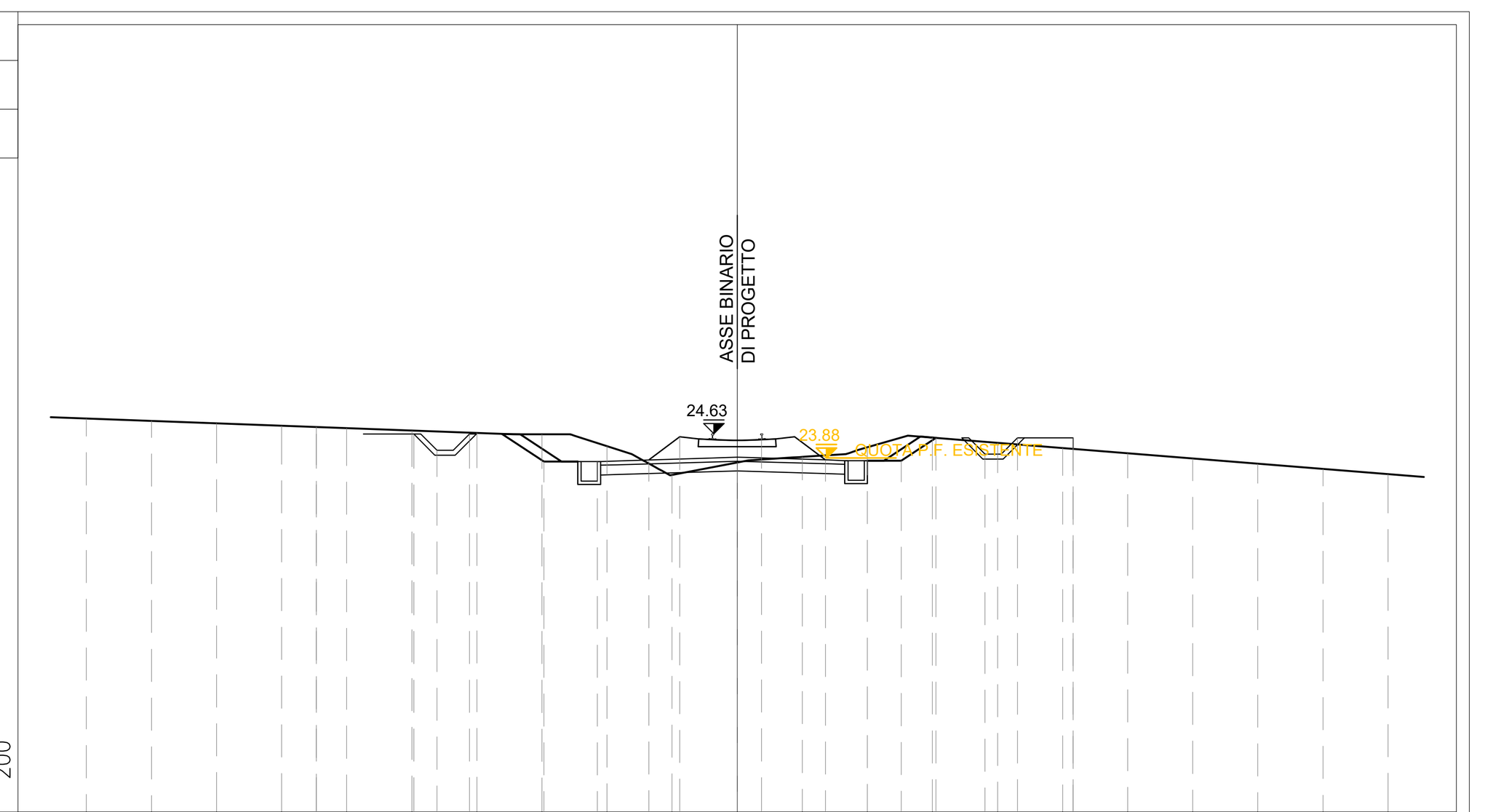


| | |
|---|---|
| PROGRESSIVE TERRENO | 20.000 18.000 16.000 14.000 12.000 10.000 8.000 6.000 4.000 2.000 0.000 2.000 4.000 6.000 8.000 10.000 12.000 14.000 16.000 18.000 20.000 |
| PARZIALI TERRENO | 2.000 2.000 2.000 2.000 2.000 2.000 2.000 2.000 2.000 2.000 2.000 2.000 2.000 2.000 2.000 2.000 2.000 2.000 2.000 2.000 |
| QUOTE TERRENO | 25.097 25.022 24.948 24.873 24.799 24.725 24.650 24.610 24.245 23.362 23.745 23.918 24.212 24.510 24.349 24.189 24.028 23.868 23.707 23.547 23.386 |
| PROGRESSIVE PROGETTO | 12.938 12.938 9.938 9.228 8.228 5.937 4.296 2.714 1.768 0.750 2.714 5.044 6.111 7.611 8.611 10.321 10.321 |
| PARZIALI PROGETTO | 3.000 0.710 1.000 2.291 1.641 1.582 0.946 2.518 1.964 2.330 1.067 1.500 1.000 1.710 |
| QUOTE PROGETTO | 24.622 24.836 24.622 24.122 24.622 23.769 23.769 23.824 24.533 24.630 23.824 23.796 24.501 24.001 24.501 24.163 24.501 |

PROFILO BA–CA
SEZIONE 14
PROGRESSIVA 7800.00

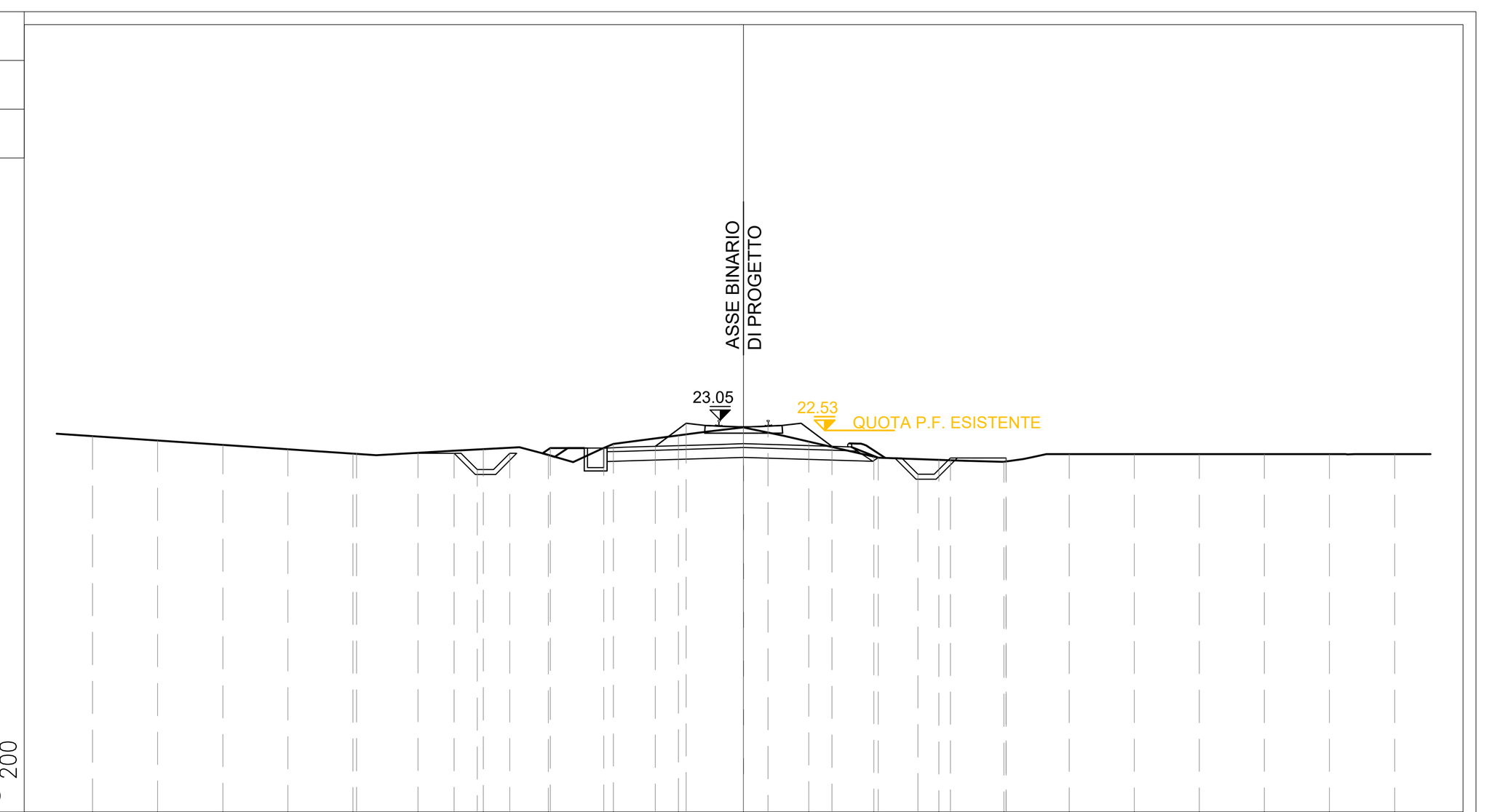


| | |
|---|---|
| PROGRESSIVE TERRENO | 20.000 18.000 16.000 14.000 12.000 10.000 8.000 6.000 4.000 2.000 0.000 2.000 4.000 6.000 8.000 10.000 12.000 14.000 16.000 18.000 20.000 |
| PARZIALI TERRENO | 2.000 2.000 2.000 2.000 2.000 2.000 2.000 2.000 2.000 2.000 2.000 2.000 2.000 2.000 2.000 2.000 2.000 2.000 2.000 2.000 |
| QUOTE TERRENO | 22.557 22.422 22.287 22.153 22.018 22.041 22.153 21.975 22.318 22.576 22.823 22.389 21.926 21.828 21.764 22.000 22.000 22.000 22.000 22.000 22.000 |
| PROGRESSIVE PROGETTO | 11.890 8.890 8.180 7.180 5.937 4.296 2.714 1.768 0.750 2.714 4.134 5.356 6.356 8.066 8.066 |
| PARZIALI PROGETTO | 3.000 0.710 1.000 1.243 1.641 1.582 0.946 2.518 1.964 1.420 1.222 1.000 1.710 |
| QUOTE PROGETTO | 22.025 22.025 21.525 22.025 22.185 22.185 22.240 22.950 23.046 22.240 21.895 21.384 21.884 21.757 21.884 |

PROFILO BA–CA
SEZIONE 17
PROGRESSIVA 9300.00

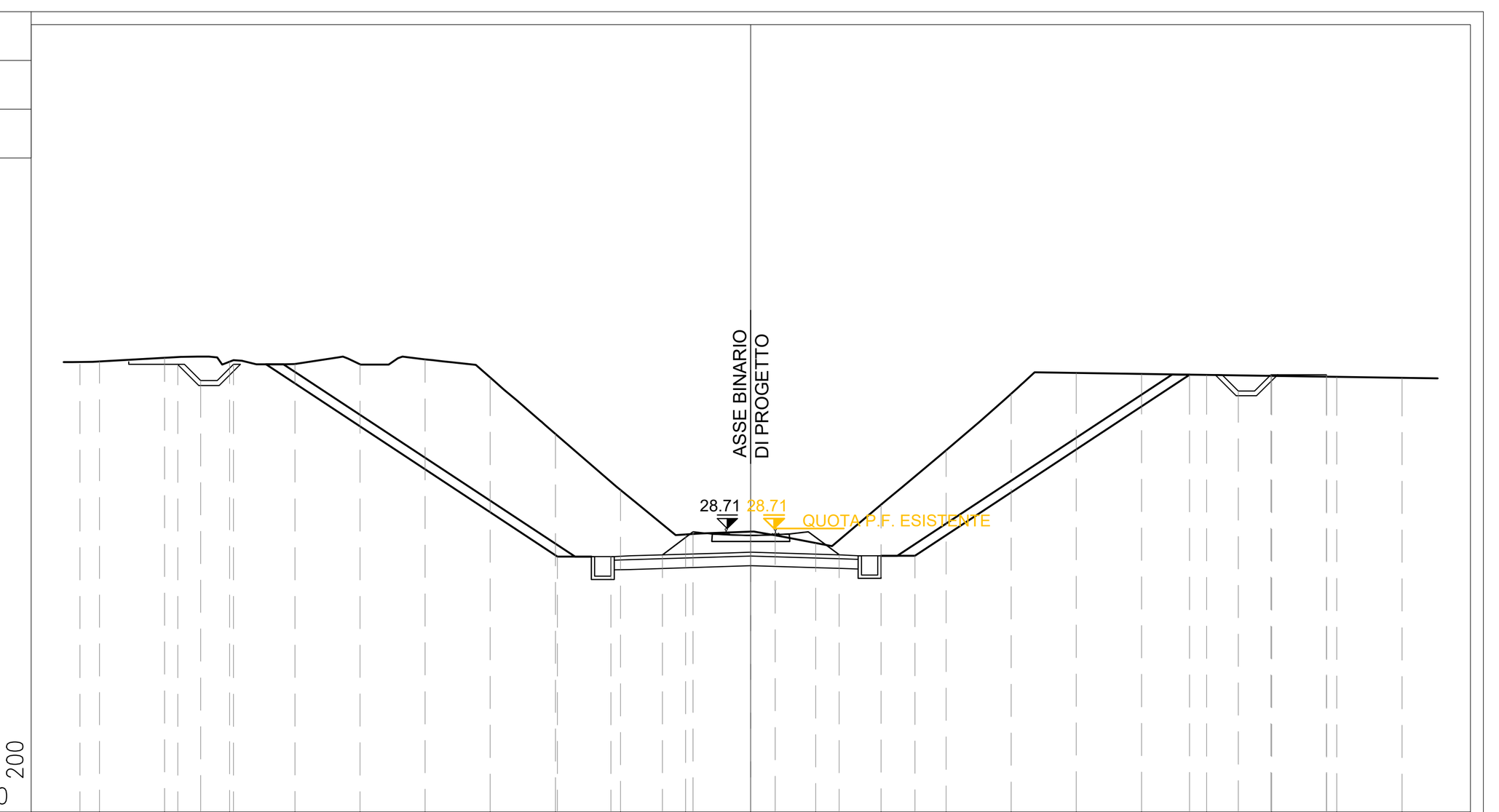


| | |
|---|---|
| PROGRESSIVE TERRENO | 20.000 18.000 16.000 14.000 12.000 10.000 8.000 6.000 4.000 2.000 0.000 2.000 4.000 6.000 8.000 10.000 12.000 14.000 16.000 18.000 20.000 |
| PARZIALI TERRENO | 2.000 2.000 2.000 2.000 2.000 2.000 2.000 2.000 2.000 2.000 2.000 2.000 2.000 2.000 2.000 2.000 2.000 2.000 2.000 2.000 |
| QUOTE TERRENO | 33.853 33.965 33.846 33.768 33.766 33.915 33.350 31.625 29.901 28.532 28.622 28.271 29.445 31.122 32.860 33.496 33.466 33.435 33.405 33.374 33.343 |
| PROGRESSIVE PROGETTO | 20.599 17.599 16.889 15.889 5.937 4.296 2.714 1.768 0.750 2.714 5.044 13.473 14.973 15.973 17.683 17.683 |
| PARZIALI PROGETTO | 3.000 0.710 1.000 9.952 1.641 1.582 0.946 2.518 1.964 2.330 8.429 1.500 1.000 1.710 |
| QUOTE PROGETTO | 33.761 33.761 33.261 33.761 27.853 27.853 27.907 28.617 28.713 27.907 27.880 33.443 32.943 33.443 33.379 33.443 |

PROFILO BA–CA
SEZIONE 12
PROGRESSIVA 6800.00

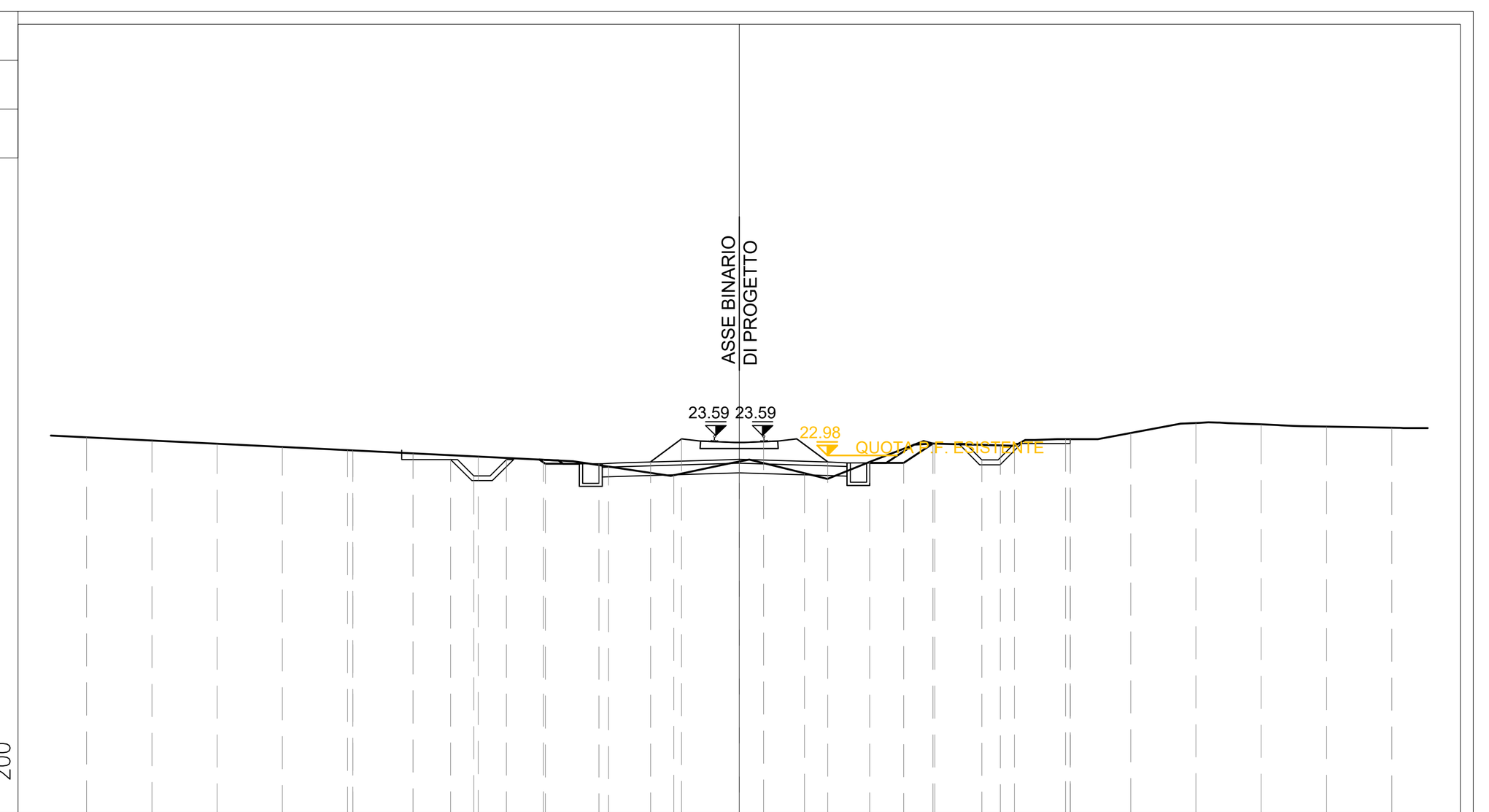


| | |
|---|---|
| PROGRESSIVE TERRENO | 20.000 18.000 16.000 14.000 12.000 10.000 8.000 6.000 4.000 2.000 0.000 2.000 4.000 6.000 8.000 10.000 12.000 14.000 16.000 18.000 20.000 |
| PARZIALI TERRENO | 2.000 2.000 2.000 2.000 2.000 2.000 2.000 2.000 2.000 2.000 2.000 2.000 2.000 2.000 2.000 2.000 2.000 2.000 2.000 2.000 |
| QUOTE TERRENO | 23.539 23.440 23.342 23.244 23.146 23.048 22.950 22.852 22.642 22.377 22.798 22.437 22.784 23.344 23.293 23.480 23.668 23.978 23.939 23.869 23.832 |
| PROGRESSIVE PROGETTO | 11.841 11.841 8.841 8.131 7.131 5.937 4.296 2.714 1.768 0.750 2.714 5.044 5.934 7.434 8.434 10.144 10.144 |
| PARZIALI PROGETTO | 3.000 0.710 1.000 1.194 1.641 1.582 0.946 2.518 1.964 2.330 0.890 1.500 1.000 1.710 |
| QUOTE PROGETTO | 22.859 23.143 22.859 22.359 22.859 22.731 22.731 22.785 23.495 23.592 22.785 22.758 23.345 22.845 23.345 23.480 23.345 |

PROFILO BA–CA
SEZIONE 15
PROGRESSIVA 8300.00

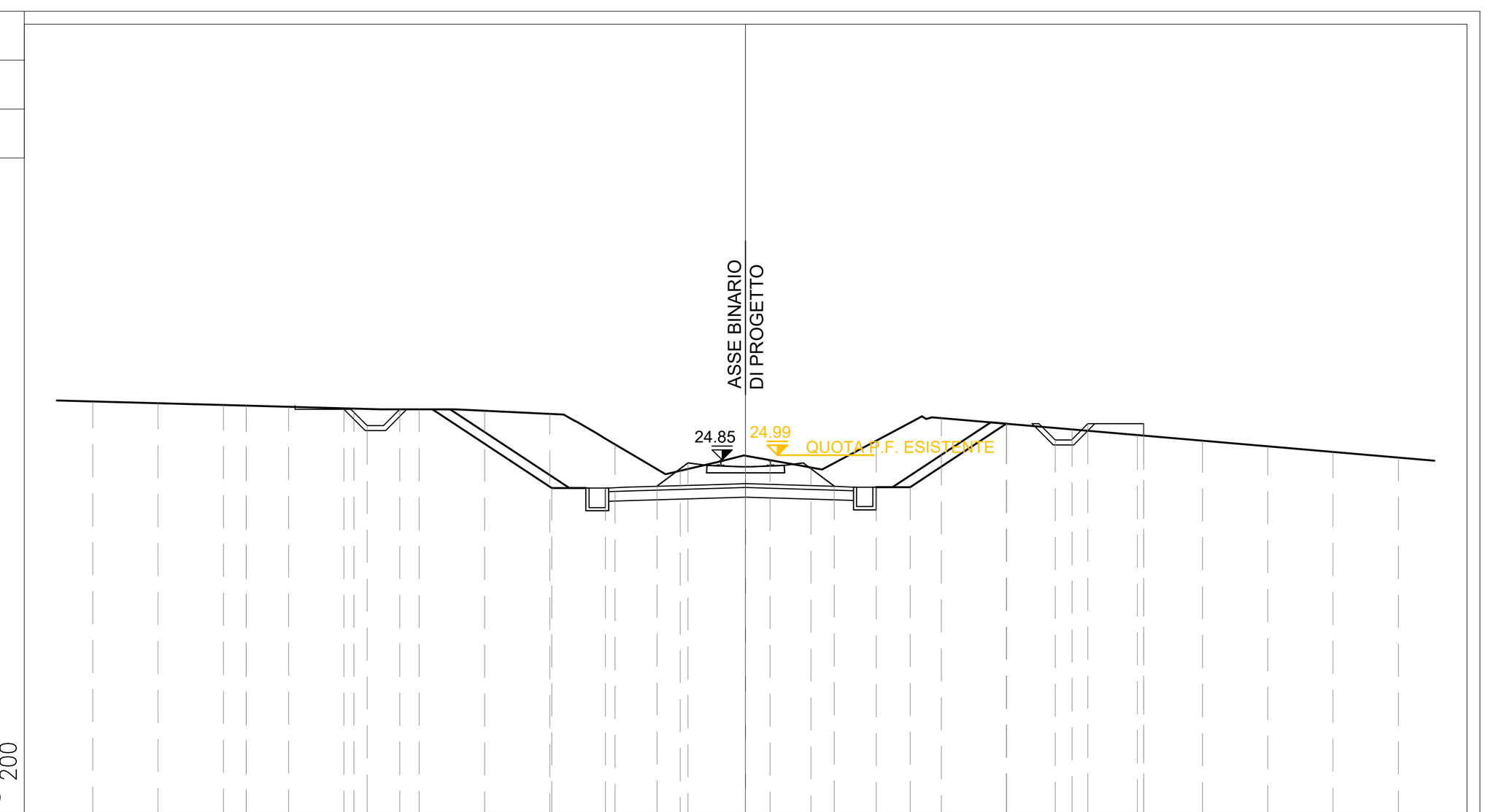


| | |
|---|---|
| PROGRESSIVE TERRENO | 20.000 18.000 16.000 14.000 12.000 10.000 8.000 6.000 4.000 2.000 0.000 2.000 4.000 6.000 8.000 10.000 12.000 14.000 16.000 18.000 20.000 |
| PARZIALI TERRENO | 2.000 2.000 2.000 2.000 2.000 2.000 2.000 2.000 2.000 2.000 2.000 2.000 2.000 2.000 2.000 2.000 2.000 2.000 2.000 2.000 |
| QUOTE TERRENO | 26.637 26.583 26.528 26.475 26.421 26.399 26.353 26.258 25.322 24.514 24.972 24.615 25.433 26.130 25.957 25.784 25.610 25.437 25.263 25.090 24.916 |
| PROGRESSIVE PROGETTO | 15.302 15.302 12.302 11.592 10.592 5.937 4.296 2.714 1.768 0.750 2.714 5.044 7.990 9.490 10.490 12.200 12.200 |
| PARZIALI PROGETTO | 3.000 0.710 1.000 4.655 1.641 1.582 0.946 2.518 1.964 2.330 2.946 1.500 1.000 1.710 |
| QUOTE PROGETTO | 26.399 26.510 26.399 25.899 26.399 23.986 23.986 24.041 24.750 24.847 24.041 24.013 25.958 25.458 25.958 25.593 25.958 |

PROFILO BA–CA
SEZIONE 18
PROGRESSIVA 9800.00

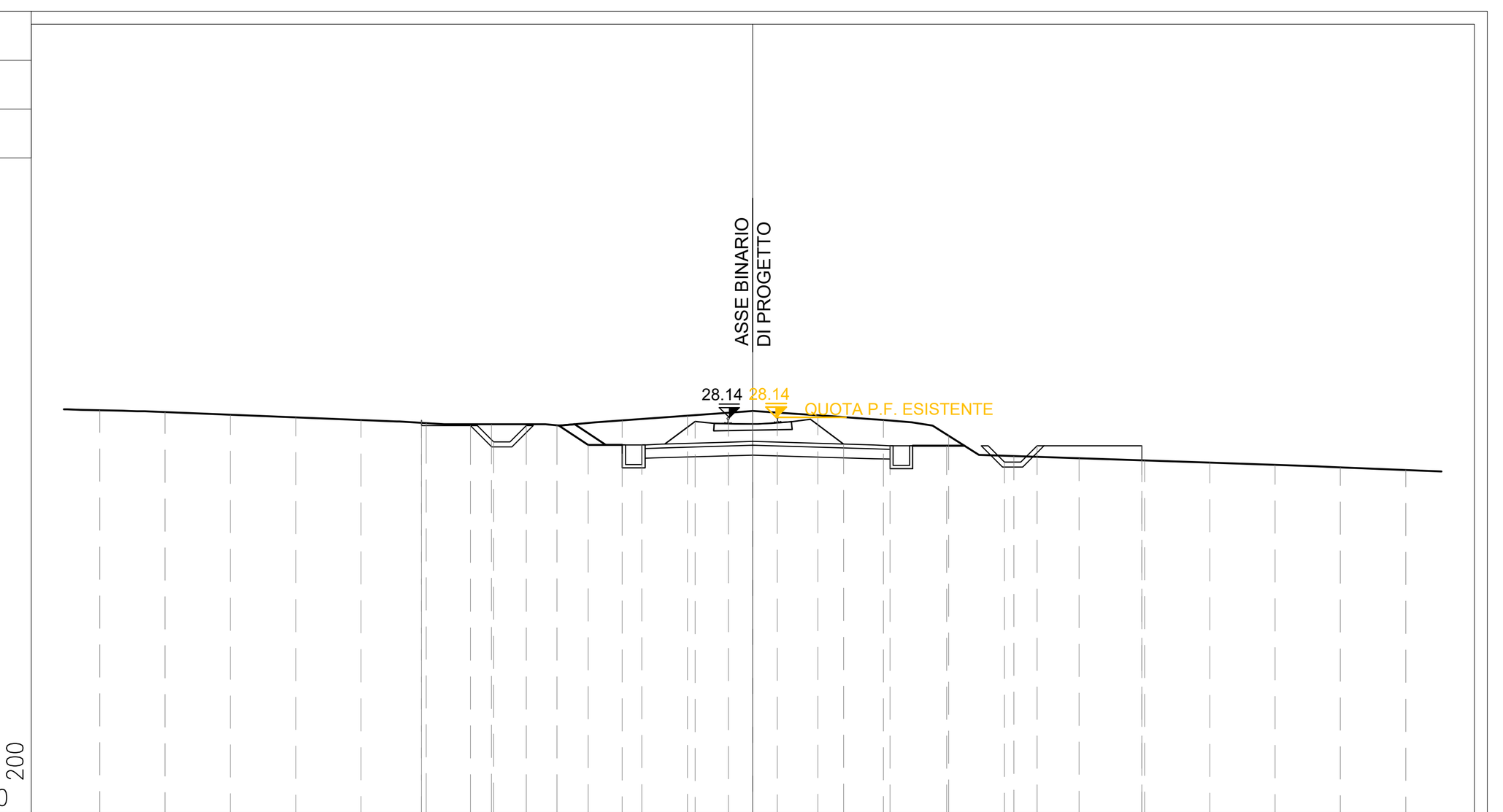


| | |
|---|---|
| PROGRESSIVE TERRENO | 20.000 18.000 16.000 14.000 12.000 10.000 8.000 6.000 4.000 2.000 0.000 2.000 4.000 6.000 8.000 10.000 12.000 14.000 16.000 18.000 20.000 |
| PARZIALI TERRENO | 2.000 2.000 2.000 2.000 2.000 2.000 2.000 2.000 2.000 2.000 2.000 2.000 2.000 2.000 2.000 2.000 2.000 2.000 2.000 2.000 |
| QUOTE TERRENO | 28.369 28.311 28.231 28.152 28.072 27.976 27.940 27.906 28.060 28.201 28.342 28.211 28.067 27.589 26.966 26.900 26.834 26.767 26.695 26.620 26.539 |
| PROGRESSIVE PROGETTO | 10.147 10.147 8.646 7.936 6.936 5.037 3.396 1.765 0.750 0.750 2.785 4.203 5.944 7.711 8.711 11.921 11.921 |
| PARZIALI PROGETTO | 1.501 0.710 1.000 1.899 1.641 1.631 1.015 1.500 2.035 1.418 1.741 1.767 1.000 3.210 |
| QUOTE PROGETTO | 27.899 28.057 27.900 27.400 27.900 27.306 27.306 28.023 28.140 28.170 27.332 27.279 27.279 26.779 27.279 26.837 27.279 |

## KEYPLAN

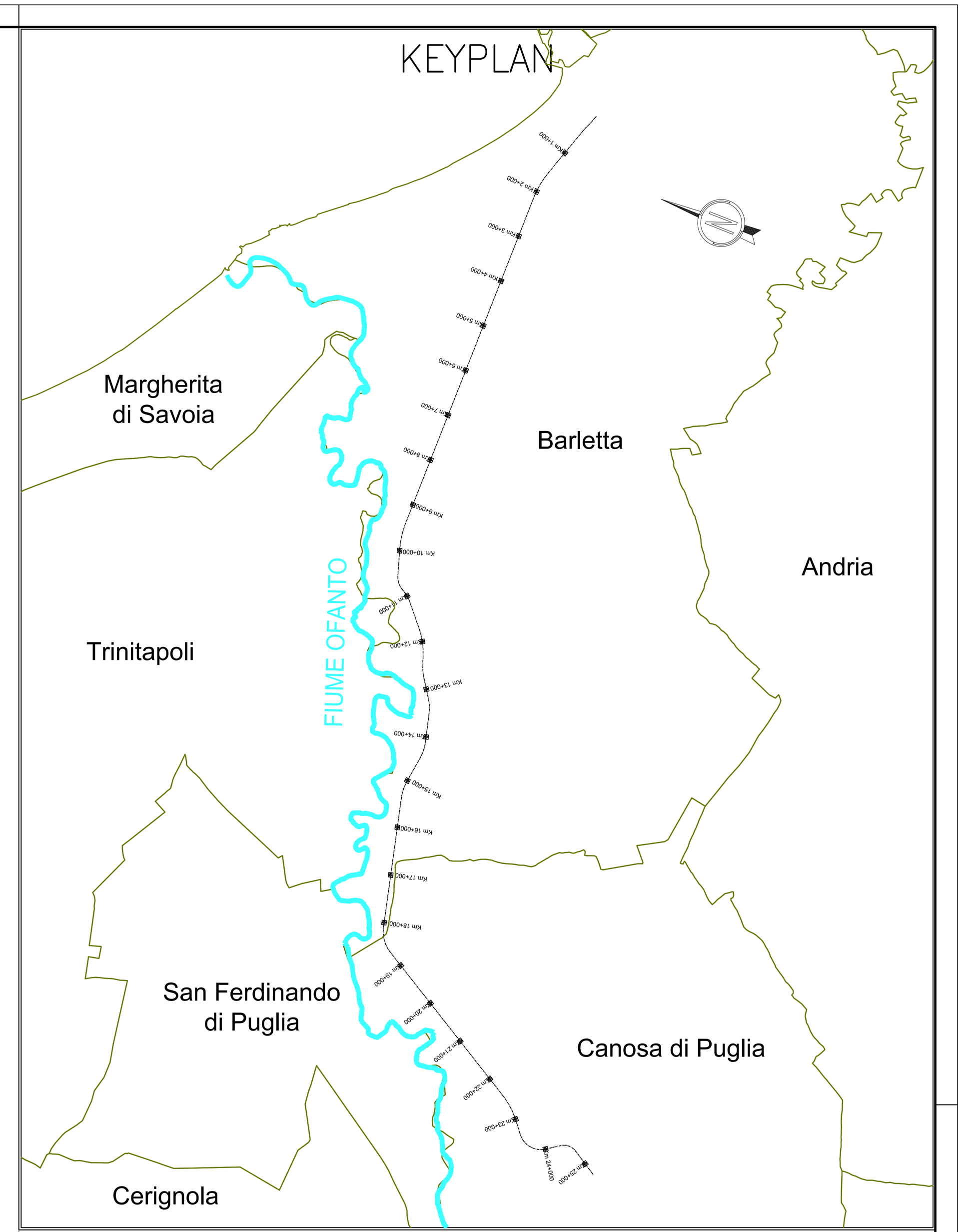


COMMITTENTE:

RFI RETE FERROVIARIA ITALIANA
GRUPPO FERROVIE DELLO STATO ITALIANE

PROGETTAZIONE:

ITALFERR
GRUPPO FERROVIE DELLO STATO ITALIANE

**U.O. COORDINAMENTO NO CAPTIVE E INGEGNERIA DI SISTEMA**

**PROGETTO DI FATTIBILITÀ TECNICO ECONOMICA**

**POTENZIAMENTO ED ELETTRIFICAZIONE DELLA LINEA BARLETTA-CANOSA DI PUGLIA**

**INFRASTRUTTURA**

**Sezioni Trasversali vestite caratteristiche di linea Tav. 2 di 6**

SCALA: 1:200

| COMMESSA | LOTTO | FASE | ENTE | TIPO DOC. | OPERA/DISCIPLINA | PROGR. | REV. |
|---|---|---|---|---|---|---|---|
| IA6C | 00 | F | 00 | W9 | IF0001 | 002 | A |

| Rev. | Descrizione | Redatto | Data | Verificato | Data | Approvato | Data | Autorizzato Data |
|---|---|---|---|---|---|---|---|---|
| A | Emissione | P.GHELMA | Mag. 2020 | S.PAOLONI | Mag. 2020 | T.PAOLETTI | Mag. 2020 | G.INGROSSO Mag.2020 |

File: ia6c00f10w9if0001001-6a.dwg

n. Elab.: