Sezioni Trasversali vestite caratteristiche di linea – TAV.5

Scala 1:200

PROFILO BA-CA
SEZIONE 37
PROGRESSIVA 19200.00

PROGRESSIVE TERRENO	-20.000	-18.000	-16.000	-14.000	-12.000	-10.000	-8.000	-6.000	-4.000	-2.000	0.000	2.000	4.000	6.000	8.000	10.000	12.000	14.000	16.000	18.000	20.000
PARZIALI TERRENO	2.000	2.000	2.000	2.000	2.000	2.000	2.000	2.000	2.000	2.000	2.000	2.000	2.000	2.000	2.000	2.000	2.000	2.000	2.000	2.000	
QUOTE TERRENO	41.593	41.565	41.536	41.508	41.480	41.451	41.423	41.381	42.550	42.835	43.114	42.796	42.385	40.563	40.249	40.178	39.984	39.954	39.925	39.895	39.865
PROGRESSIVE PROGETTO	-11.280	-8.280	-7.570	-6.570	-4.196	-2.714	-1.768	0.750	2.714	6.167	7.792	8.792	10.502	10.502							
PARZIALI PROGETTO	3.000	0.710	1.000	2.374	1.482	0.946	2.518	1.964	3.453	1.625	1.000	1.710									
QUOTE PROGETTO	41.387	41.387	40.887	41.387	42.266	42.310	43.020	43.117	42.311	40.399	39.848	40.348	40.118	40.348							

PROFILO BA-CA
SEZIONE 38
PROGRESSIVA 19700.00

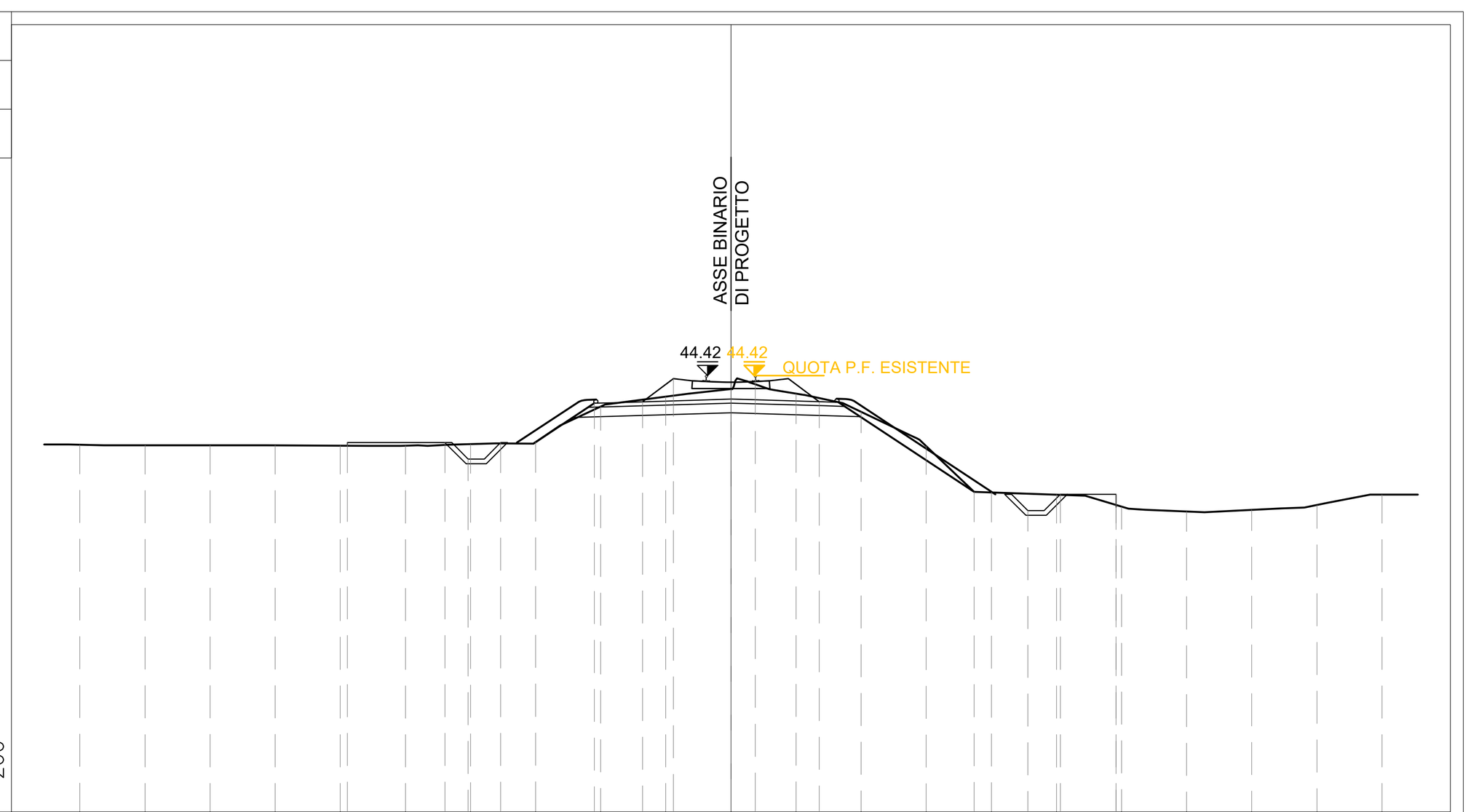

PROGRESSIVE TERRENO	-20.000	-18.000	-16.000	-14.000	-12.000	-10.000	-8.000	-6.000	-4.000	-2.000	0.000	2.000	4.000	6.000	8.000	10.000	12.000	14.000	16.000	18.000	20.000
PARZIALI TERRENO	2.000	2.000	2.000	2.000	2.000	2.000	2.000	2.000	2.000	2.000	2.000	2.000	2.000	2.000	2.000	2.000	2.000	2.000	2.000	2.000	
QUOTE TERRENO	42.292	42.273	42.274	42.274	42.261	42.260	42.310	42.373	43.467	43.768	44.000	43.862	43.302	42.245	40.823	40.757	40.387	40.240	40.289	40.438	40.760
PROGRESSIVE PROGETTO	-11.785	-8.785	-8.075	-7.075	-4.196	-2.714	-1.768	0.750	2.714	7.467	9.123	10.123	11.833	11.833							
PARZIALI PROGETTO	3.000	0.710	1.000	2.879	1.482	0.946	2.518	1.964	4.753	1.656	1.000	1.710									
QUOTE PROGETTO	42.353	42.353	41.853	42.353	43.566	43.610	44.320	44.416	43.610	40.840	40.269	40.769	40.364	40.769							

PROFILO BA-CA
SEZIONE 39
PROGRESSIVA 20200.00

PROGRESSIVE TERRENO	-20.000	-18.000	-16.000	-14.000	-12.000	-10.000	-8.000	-6.000	-4.000	-2.000	0.000	2.000	4.000	6.000	8.000	10.000	12.000	14.000	16.000	18.000	20.000
PARZIALI TERRENO	2.000	2.000	2.000	2.000	2.000	2.000	2.000	2.000	2.000	2.000	2.000	2.000	2.000	2.000	2.000	2.000	2.000	2.000	2.000	2.000	
QUOTE TERRENO	44.316	44.269	44.222	44.171	44.096	44.021	43.946	43.872	44.510	44.632	44.754	44.466	44.077	43.007	42.621	42.629	42.636	42.643	42.650	42.657	42.664
PROGRESSIVE PROGETTO	-11.313	-11.313	-8.313	-7.603	-6.603	-4.196	-2.714	-1.768	0.750	2.714	6.596	8.155	9.155	10.865	10.865						
PARZIALI PROGETTO	3.000	0.710	1.000	2.407	1.482	0.946	2.518	1.964	3.882	1.559	1.000	1.710									
QUOTE PROGETTO	43.875	44.070	43.875	43.375	43.875	44.776	44.821	45.531	45.627	44.821	42.626	42.118	42.618	42.632	42.618						

PROFILO BA-CA
SEZIONE 40
PROGRESSIVA 20700.00

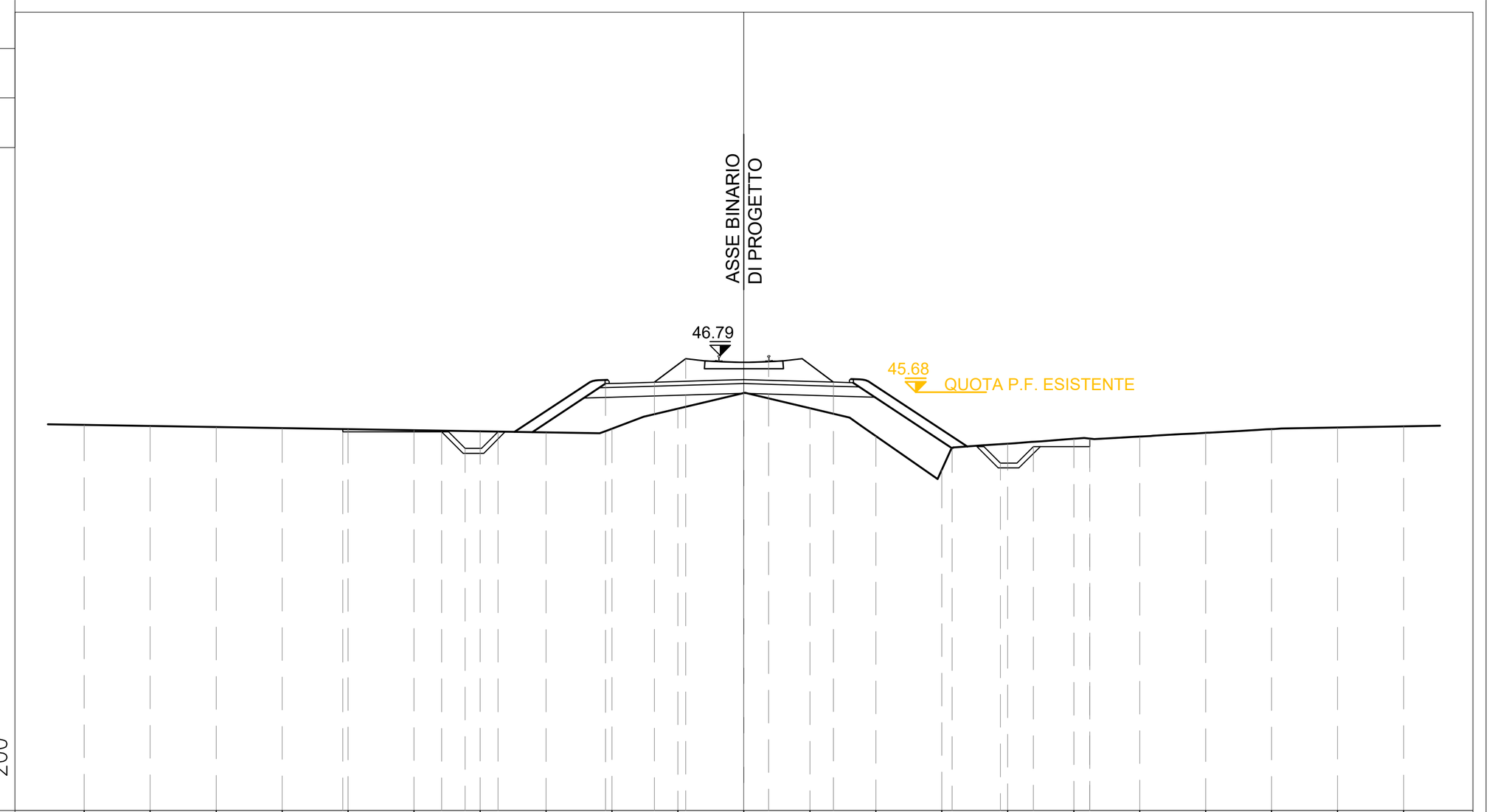

PROGRESSIVE TERRENO	-20.000	-18.000	-16.000	-14.000	-12.000	-10.000	-8.000	-6.000	-4.000	-2.000	0.000	2.000	4.000	6.000	8.000	10.000	12.000	14.000	16.000	18.000	20.000
PARZIALI TERRENO	2.000	2.000	2.000	2.000	2.000	2.000	2.000	2.000	2.000	2.000	2.000	2.000	2.000	2.000	2.000	2.000	2.000	2.000	2.000	2.000	
QUOTE TERRENO	44.686	44.654	44.622	44.590	44.559	44.527	44.495	44.463	44.574	45.183	45.659	45.198	44.351	43.328	44.120	44.265	44.335	44.448	44.561	44.608	44.643
PROGRESSIVE PROGETTO	-12.161	-9.161	-8.451	-7.451	-4.196	-2.714	-1.768	0.750	2.714	6.309	7.774	8.774	10.484	10.484							
PARZIALI PROGETTO	3.000	0.710	1.000	3.255	1.482	0.946	2.518	1.964	3.595	1.465	1.000	1.710									
QUOTE PROGETTO	44.478	44.478	43.978	44.478	45.939	45.983	46.693	46.790	45.983	43.978	43.532	44.032	44.269	44.032							

PROFILO BA-CA
SEZIONE 41
PROGRESSIVA 21200.00

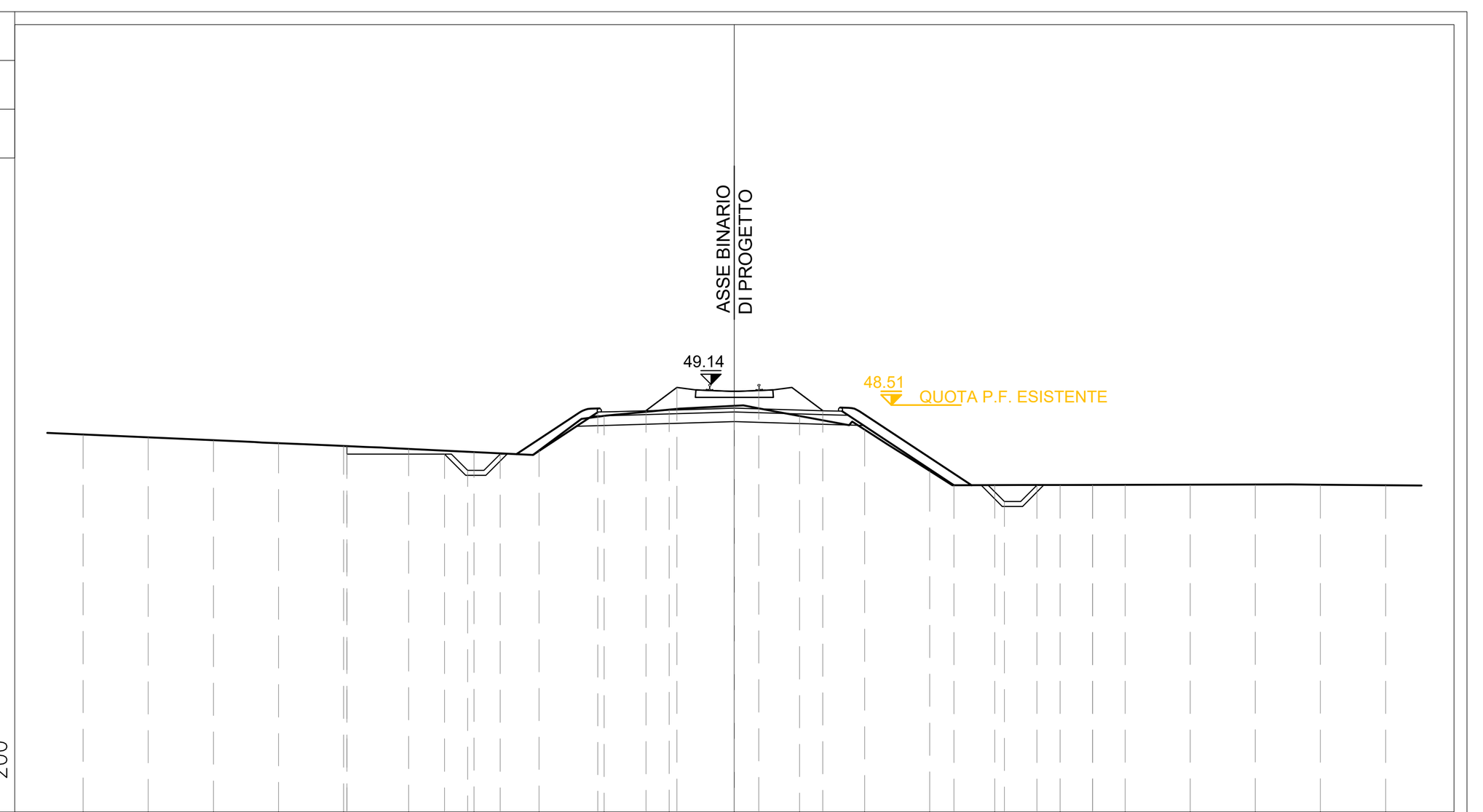

PROGRESSIVE TERRENO	-20.000	-18.000	-16.000	-14.000	-12.000	-10.000	-8.000	-6.000	-4.000	-2.000	0.000	2.000	4.000	6.000	8.000	10.000	12.000	14.000	16.000	18.000	20.000
PARZIALI TERRENO	2.000	2.000	2.000	2.000	2.000	2.000	2.000	2.000	2.000	2.000	2.000	2.000	2.000	2.000	2.000	2.000	2.000	2.000	2.000	2.000	
QUOTE TERRENO	47.607	47.517	47.427	47.339	47.252	47.163	47.067	47.114	48.176	48.368	48.485	48.176	47.755	46.484	46.049	46.051	46.055	46.059	46.064	46.060	46.045
PROGRESSIVE PROGETTO	-11.901	-11.901	-8.901	-8.191	-7.191	-4.196	-2.714	-1.768	0.750	2.714	6.747	8.290	9.290	11.000	11.000						
PARZIALI PROGETTO	3.000	0.710	1.000	2.995	1.482	0.946	2.518	1.964	4.033	1.543	1.000	1.710									
QUOTE PROGETTO	47.004	47.247	47.004	46.504	47.004	48.292	48.337	49.047	49.143	48.337	46.042	45.545	46.045	46.052	46.045						

PROFILO BA-CA
SEZIONE 42
PROGRESSIVA 21700.00

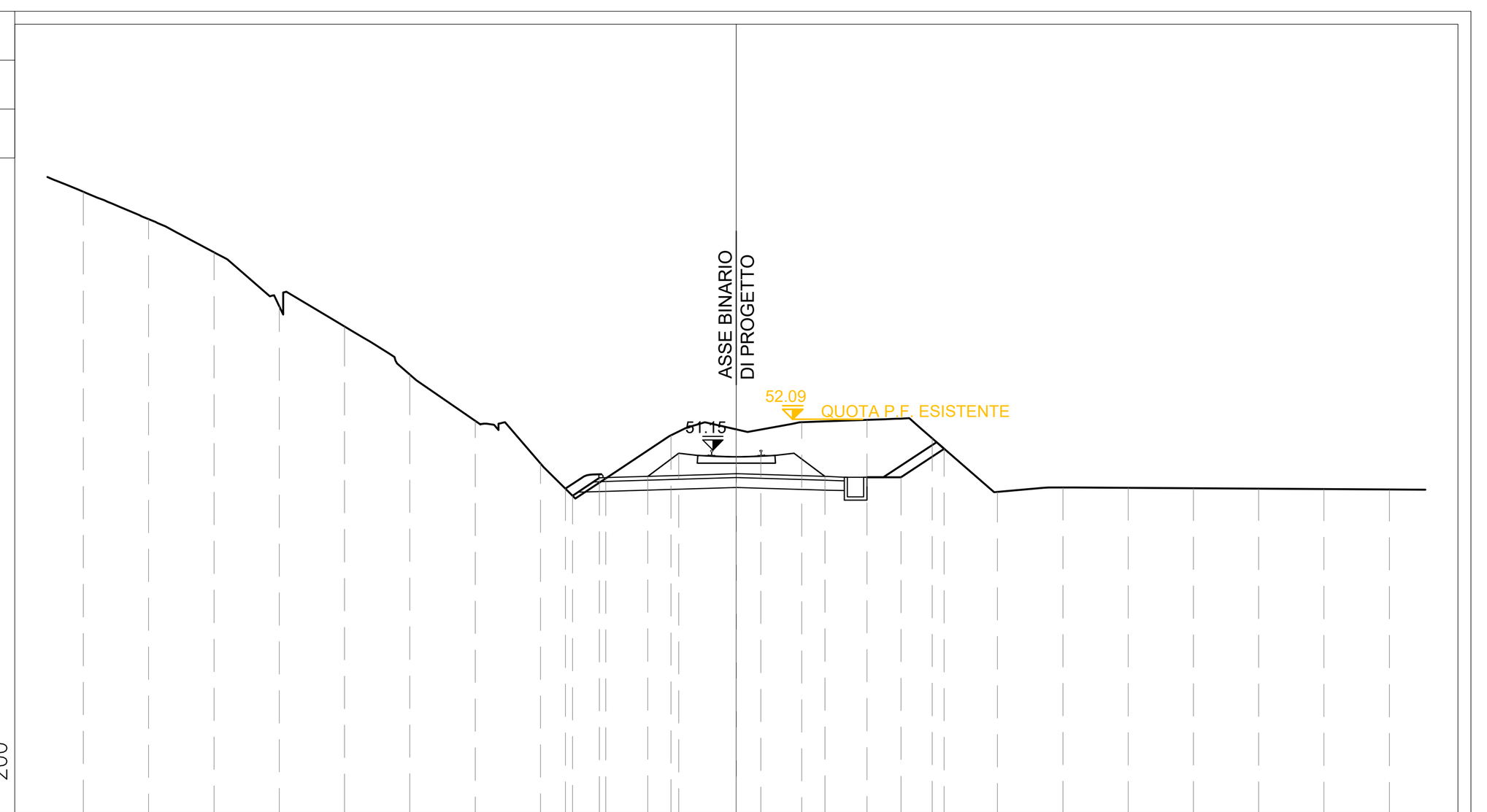

PROGRESSIVE TERRENO	-20.000	-18.000	-16.000	-14.000	-12.000	-10.000	-8.000	-6.000	-4.000	-2.000	0.000	2.000	4.000	6.000	8.000	10.000	12.000	14.000	16.000	18.000	20.000
PARZIALI TERRENO	2.000	2.000	2.000	2.000	2.000	2.000	2.000	2.000	2.000	2.000	2.000	2.000	2.000	2.000	2.000	2.000	2.000	2.000	2.000	2.000	
QUOTE TERRENO	59.067	58.226	57.212	55.553	54.938	53.461	52.043	50.735	50.280	51.603	51.780	52.002	52.074	51.506	49.867	50.000	49.989	49.976	49.963	49.950	49.936
PROGRESSIVE PROGETTO	-5.238	-5.019	-4.196	-2.714	-1.768	0.750	2.714	5.044	6.366												
PARZIALI PROGETTO	0.219	0.823	1.482	0.946	2.518	1.964	2.330	1.322													
QUOTE PROGETTO	49.966	49.750	50.297	50.341	51.051	51.148	50.341	50.314	51.187												

PROFILO BA-CA
SEZIONE 43
PROGRESSIVA 22200.00

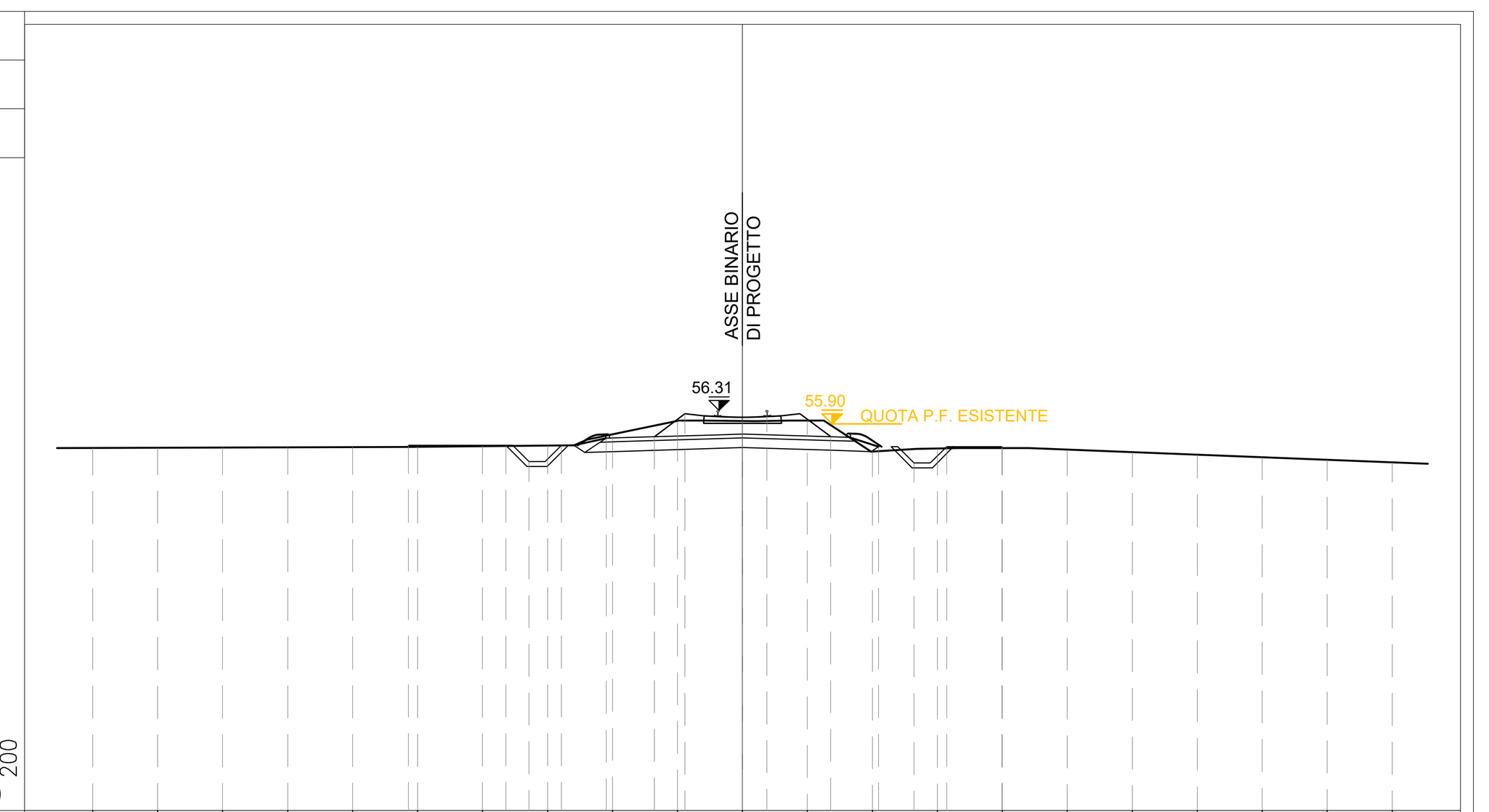

PROGRESSIVE TERRENO	-20.000	-18.000	-16.000	-14.000	-12.000	-10.000	-8.000	-6.000	-4.000	-2.000	0.000	2.000	4.000	6.000	8.000	10.000	12.000	14.000	16.000	18.000	20.000
PARZIALI TERRENO	2.000	2.000	2.000	2.000	2.000	2.000	2.000	2.000	2.000	2.000	2.000	2.000	2.000	2.000	2.000	2.000	2.000	2.000	2.000	2.000	
QUOTE TERRENO	55.160	55.167	55.173	55.180	55.187	55.197	55.215	55.233	55.581	55.992	55.992	56.000	55.051	55.140	55.153	55.107	55.029	54.951	54.872	54.794	54.716
PROGRESSIVE PROGETTO	-10.283	-7.283	-6.573	-5.573	-4.196	-2.714	-1.768	0.750	2.714	4.192	5.284	6.284	7.994	7.994							
PARZIALI PROGETTO	3.000	0.710	1.000	1.377	1.482	0.946	2.518	1.964	1.478	1.092	1.000	1.710									
QUOTE PROGETTO	55.241	55.241	54.741	55.241	55.462	55.507	56.217	56.313	55.507	55.200	54.699	55.199	55.153	55.199							

PROFILO BA-CA
SEZIONE 44
PROGRESSIVA 22700.00

PROGRESSIVE TERRENO	-20.000	-18.000	-16.000	-14.000	-12.000	-10.000	-8.000	-6.000	-4.000	-2.000	0.000	2.000	4.000	6.000	8.000	10.000	12.000	14.000	16.000	18.000	20.000
PARZIALI TERRENO	2.000	2.000	2.000	2.000	2.000	2.000	2.000	2.000	2.000	2.000	2.000	2.000	2.000	2.000	2.000	2.000	2.000	2.000	2.000	2.000	
QUOTE TERRENO	60.480	60.328	60.175	60.023	59.871	59.879	60.135	60.952	61.779	62.388	62.482	62.389	62.124	61.017	60.963	60.909	60.857	60.805	60.752	60.699	60.646
PROGRESSIVE PROGETTO	-13.610	-10.610	-9.900	-8.900	-4.196	-2.785	-1.769	0.750	1.765	2.683	5.391	6.881	7.881	9.591	9.591						
PARZIALI PROGETTO	3.000	0.710	1.000	4.704	1.411	1.016	2.519	1.015	0.918	2.708	1.490	1.000	1.710								
QUOTE PROGETTO	59.911	59.911	59.411	59.911	62.328	62.370	63.132	63.178	63.061	62.373	60.972	60.511	61.011	60.920	61.011						

PROFILO BA-CA
SEZIONE 45
PROGRESSIVA 23200.00

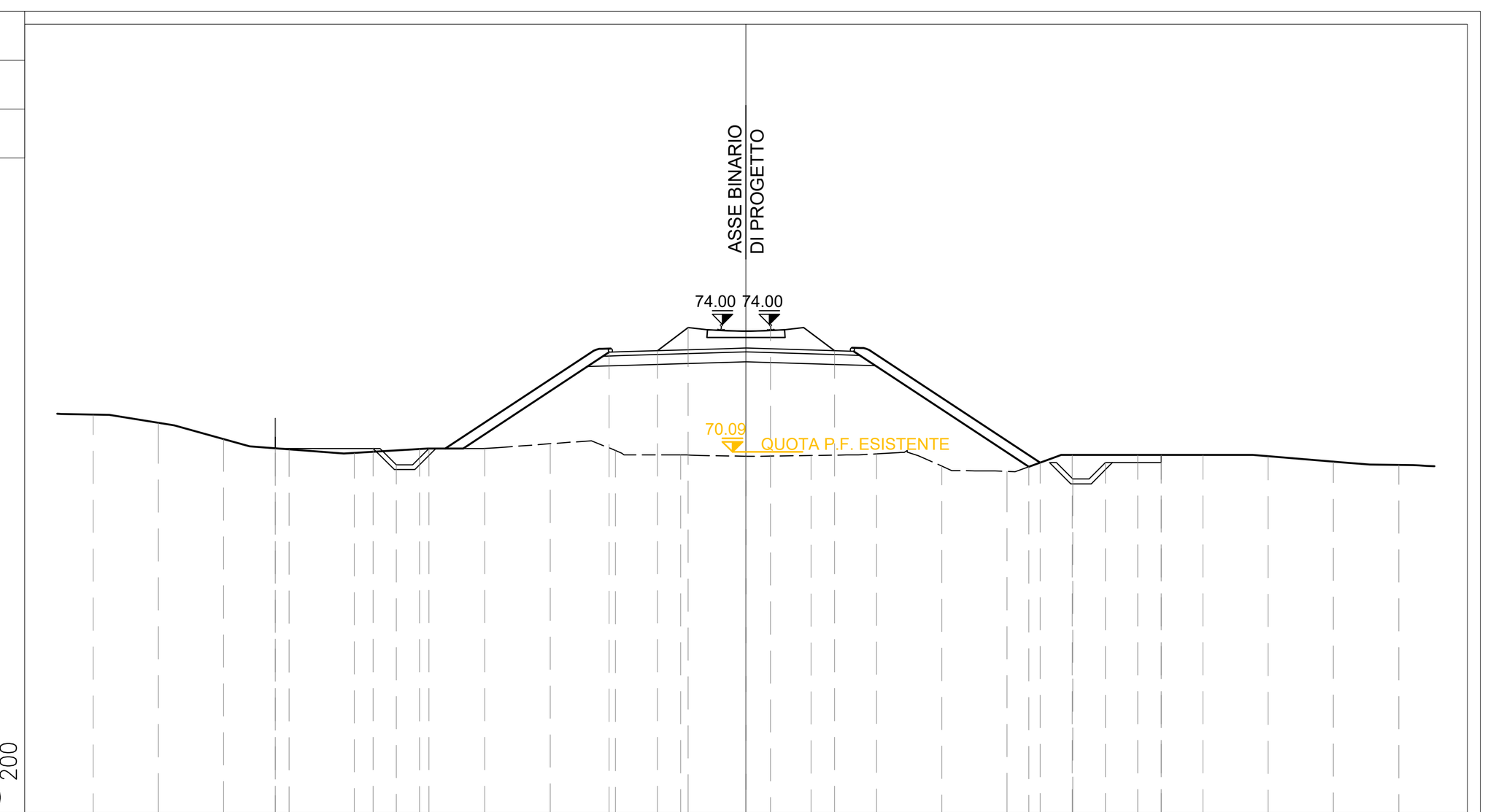

PROGRESSIVE TERRENO	-20.000	-18.000	-16.000	-14.000	-12.000	-10.000	-8.000	-6.000	-4.000	-2.000	0.000	2.000	4.000	6.000	8.000	10.000	12.000	14.000	16.000	18.000	20.000
PARZIALI TERRENO	2.000	2.000	2.000	2.000	2.000	2.000	2.000	2.000	2.000	2.000	2.000	2.000	2.000	2.000	2.000	2.000	2.000	2.000	2.000	2.000	
QUOTE TERRENO	71.237	70.982	70.483	70.171	70.061	70.183	70.198	70.342	70.134	70.000	69.955	69.984	70.031	69.657	69.491	70.000	70.000	70.000	69.960	69.791	69.694
PROGRESSIVE PROGETTO	-14.420	-14.420	-11.420	-10.710	-9.710	-4.196	-2.714	-1.768	0.750	2.714	8.664	9.016	10.016	11.016	12.726	12.726					
PARZIALI PROGETTO	3.000	0.710	1.000	5.514	1.482	0.946	2.518	1.964	5.950	0.352	1.000	1.000	1.710								
QUOTE PROGETTO	70.198	71.118	70.198	69.698	70.198	73.150	73.194	73.904	74.000	73.194	69.634	69.763	69.263	69.763	70.000	69.763					

KEYPLAN

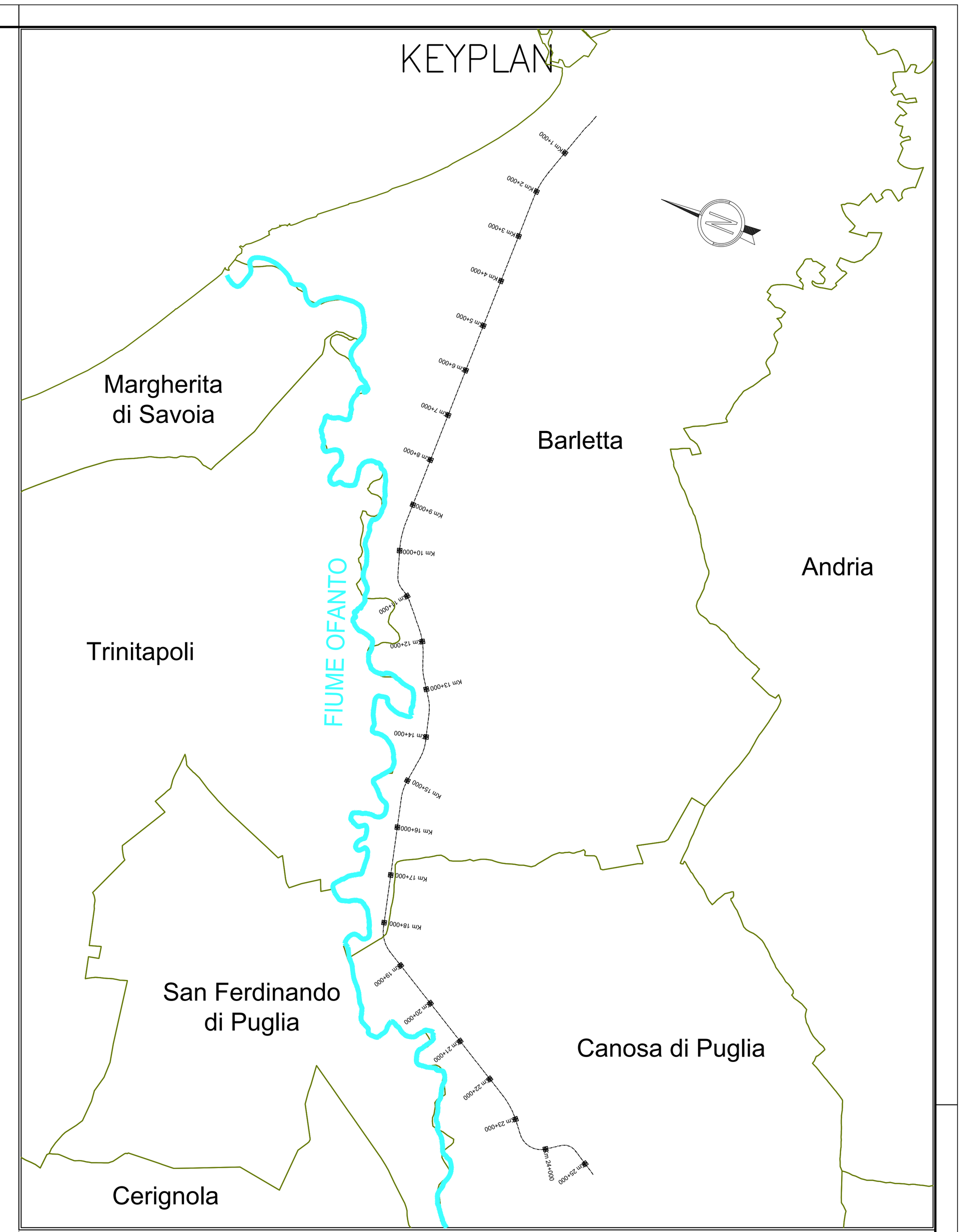

COMMITTENTE: RFI RETE FERROVIARIA ITALIANA – GRUPPO FERROVIE DELLO STATO ITALIANE

PROGETTAZIONE: ITALFERR – GRUPPO FERROVIE DELLO STATO ITALIANE

U.O. COORDINAMENTO NO CAPTIVE E INGEGNERIA DI SISTEMA

PROGETTO DI FATTIBILITÀ TECNICO ECONOMICA

POTENZIAMENTO ED ELETTRIFICAZIONE DELLA LINEA BARLETTA-CANOSA DI PUGLIA

INFRASTRUTTURA

Sezioni Trasversali vestite caratteristiche di linea Tav. 5 di 6

SCALA: 1:200

COMMESSA	LOTTO	FASE	ENTE	TIPO DOC.	OPERA/DISCIPLINA	PROGR.	REV.
IA6C	00	F	00	W9	IF0001	005	A

Rev.	Descrizione	Redatto	Data	Verificato	Data	Approvato	Data	Autorizzato Data
A	Emissione	P.GHELMA	Mag. 2020	S.PAOLONI	Mag. 2020	T.PAOLETTI	Mag. 2020	G.INGROSSO Mag.2020

File: ia6c00f10w9if0001001-6a.dwg | n. Elab.: