NV04 – SEZIONI TRASVERSALI – TAV. 1 di 2

Scala 1:200

PROFILO NV04 — SEZIONE 1 — PROGRESSIVA 0.00

STERRO	
B1	3.98 m²
FOSSI	
F1	0.50 m²
F2	0.71 m²
Totale:	1.21 m²
SCOTICO	
SC1	6.22 m²

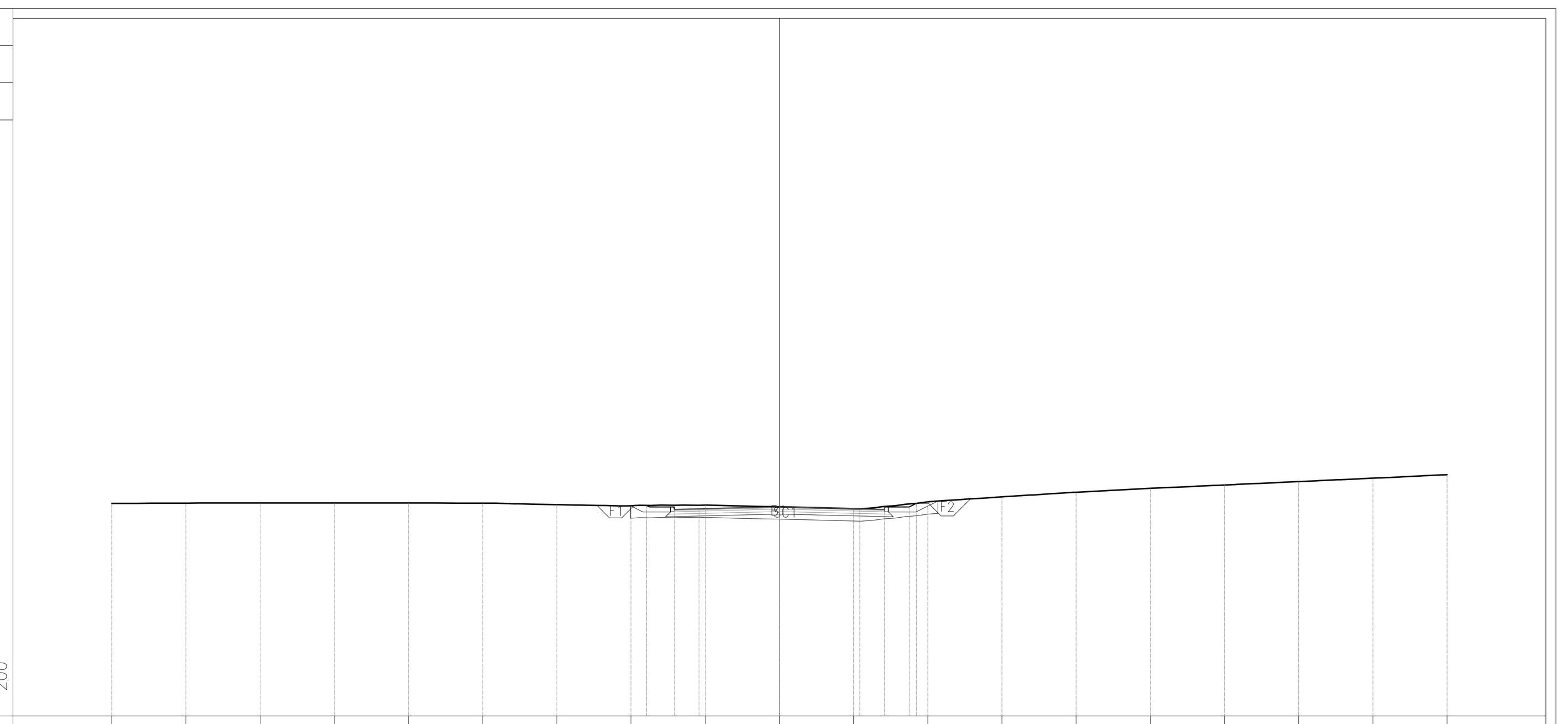

PARZIALI TERRENO	3.00 3.00 3.00 3.00 3.00 3.00 3.00 3.00 3.00 3.00 3.00 3.00 3.00 3.00 3.00 3.00 3.00 3.00
QUOTE TERRENO	57.59 57.60 57.61 57.61 57.61 57.60 57.54 57.50 57.52 57.45 57.38 57.66 57.86 58.05 58.20 58.34 58.47 58.61 58.75
PARZIALI PROGETTO	1.12 1.00 3.25 3.25 1.00 1.00 0.28
QUOTE PROGETTO	57.51 57.35 57.37 57.45 57.37 57.45 57.45 57.59

PROFILO NV04 — SEZIONE 4 — PROGRESSIVA 150.00

RILEVATO	
A1	145.34 m²
FOSSI	
F1	0.44 m²
F2	0.52 m²
Totale:	0.96 m²
SCOTICO	
SC1	17.64 m²

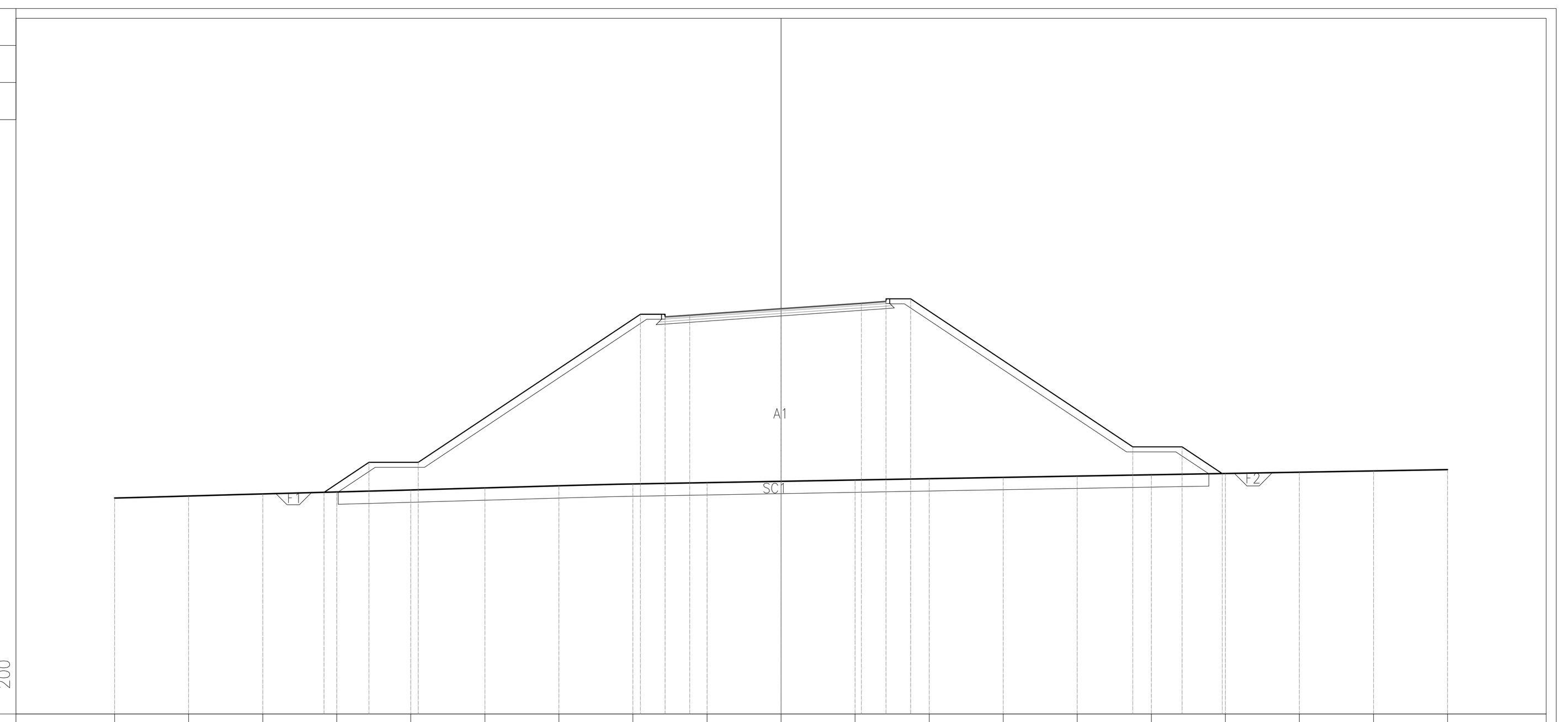

PARZIALI TERRENO	3.00 3.00 3.00 3.00 3.00 3.00 3.00 3.00 3.00 3.00 3.00 3.00 3.00 3.00 3.00 3.00 3.00 3.00
QUOTE TERRENO	61.75 61.83 61.92 62.00 62.08 62.17 62.25 62.33 62.38 62.43 62.49 62.54 62.59 62.64 62.70 62.75 62.80 62.86 62.91
PARZIALI PROGETTO	1.82 2.00 9.00 1.00 1.00 3.70 3.25 1.00 1.00 9.00 2.00 1.62
QUOTE PROGETTO	61.99 63.20 63.20 69.20 69.10 69.17 69.43 69.66 69.83 69.83 63.83 63.83 62.75

PROFILO NV04 — SEZIONE 2 — PROGRESSIVA 50.00

RILEVATO	
A1	8.88 m²
FOSSI	
F1	0.47 m²
F2	0.58 m²
Totale:	1.05 m²
SCOTICO	
SC1	6.38 m²

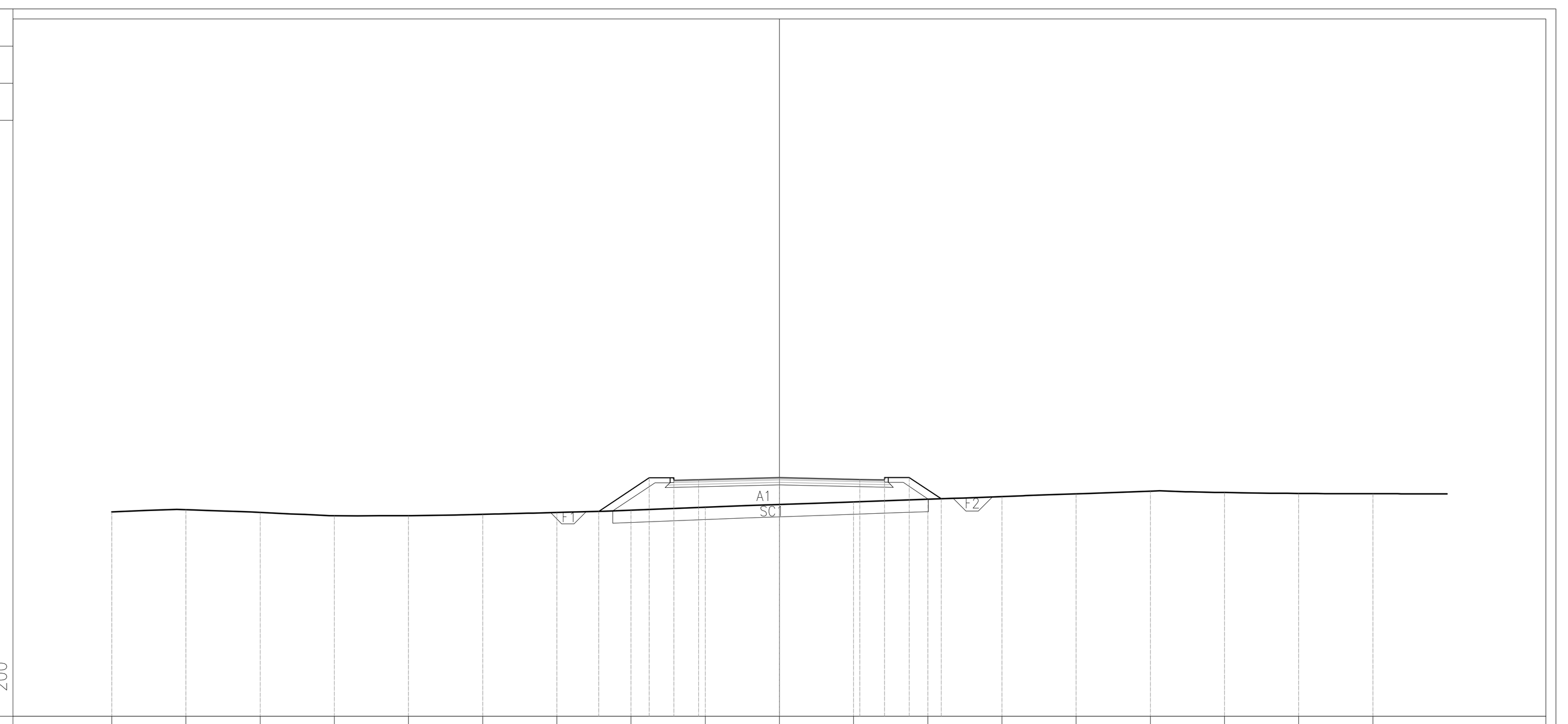

PARZIALI TERRENO	3.00 3.00 3.00 3.00 3.00 3.00 3.00 3.00 3.00 3.00 3.00 3.00 3.00 3.00 3.00 3.00 3.00
QUOTE TERRENO	59.27 59.36 59.24 59.11 59.11 59.17 59.24 59.33 59.45 59.56 59.67 59.78 59.89 60.00 60.11 60.05 60.01 60.00
PARZIALI PROGETTO	2.04 1.00 1.00 3.27 3.25 1.00 1.00 1.29
QUOTE PROGETTO	59.29 60.64 60.54 60.57 60.65 60.58 60.66 60.66 59.80

PROFILO NV04 — SEZIONE 5 — PROGRESSIVA 200.00

RILEVATO	
A1	226.37 m²
FOSSI	
F1	0.51 m²
F2	0.56 m²
Totale:	1.07 m²
SCOTICO	
SC1	20.82 m²

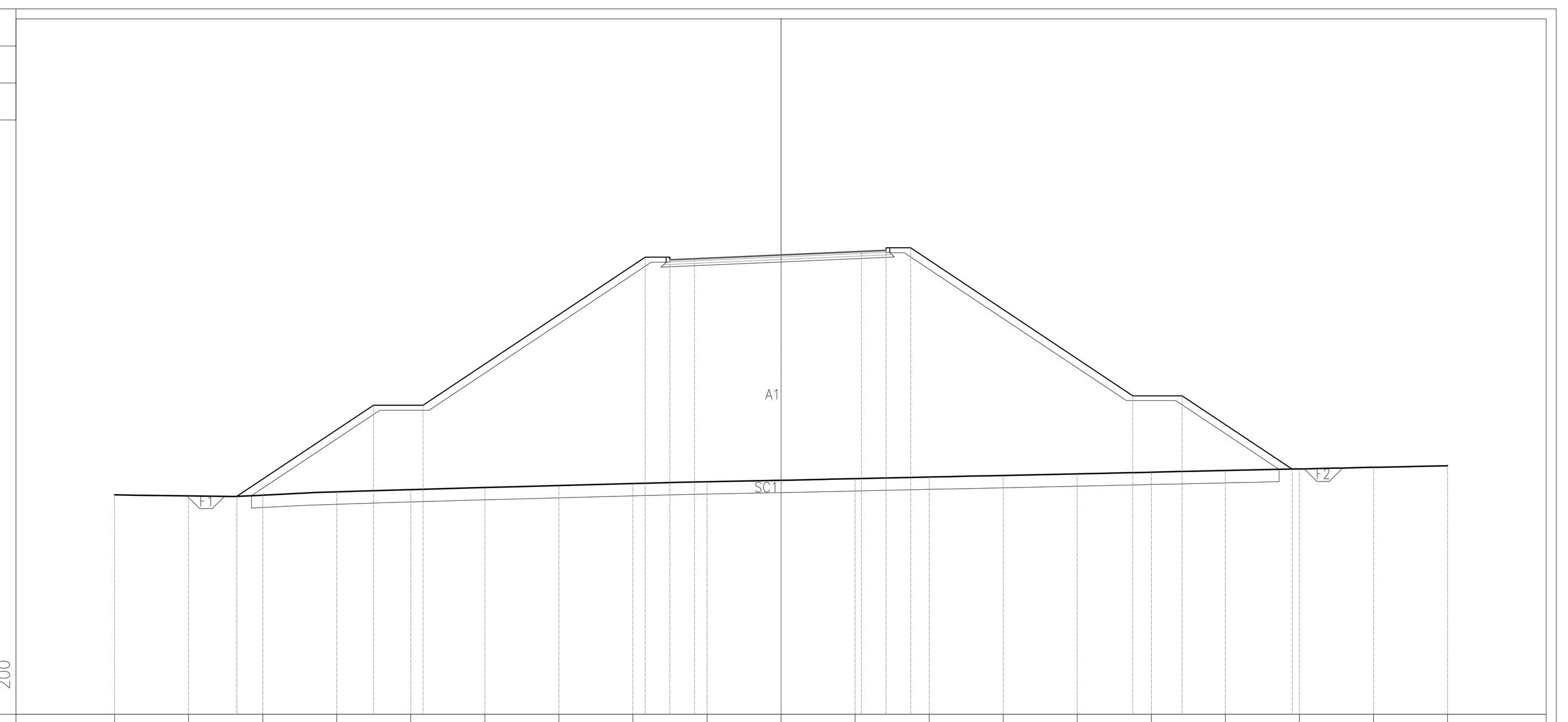

PARZIALI TERRENO	3.00 3.00 3.00 3.00 3.00 3.00 3.00 3.00 3.00 3.00 3.00 3.00 3.00 3.00 3.00 3.00 3.00 3.00
QUOTE TERRENO	62.90 62.86 62.89 63.02 63.11 63.20 63.28 63.36 63.43 63.49 63.56 63.62 63.69 63.75 63.82 63.89 63.95 64.02 64.08
PARZIALI PROGETTO	5.54 2.00 9.00 1.00 1.00 3.51 3.25 1.00 1.00 9.00 2.00 4.46
QUOTE PROGETTO	62.84 66.53 66.53 72.53 72.43 72.48 72.63 72.77 72.92 72.92 66.92 66.92 63.94

PROFILO NV04 — SEZIONE 3 — PROGRESSIVA 100.00

RILEVATO	
A1	62.90 m²
FOSSI	
F1	0.45 m²
F2	0.52 m²
Totale:	0.97 m²
SCOTICO	
SC1	11.17 m²

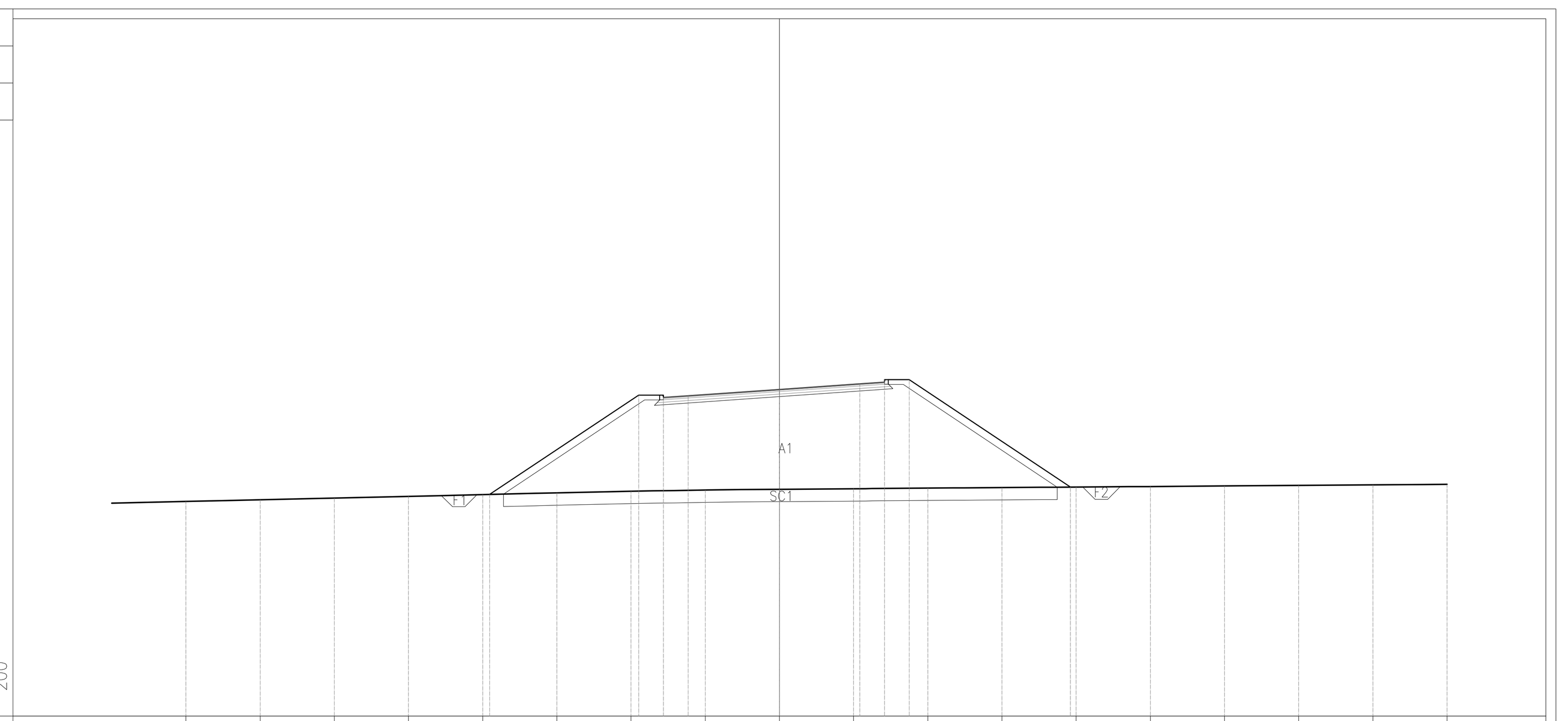

PARZIALI TERRENO	3.00 3.00 3.00 3.00 3.00 3.00 3.00 3.00 3.00 3.00 3.00 3.00 3.00 3.00 3.00 3.00 3.00
QUOTE TERRENO	60.68 60.75 60.81 60.88 60.95 61.02 61.09 61.14 61.17 61.19 61.21 61.24 61.26 61.28 61.30 61.33 61.35 61.37
PARZIALI PROGETTO	6.03 1.00 1.00 3.69 3.25 1.00 1.00 6.52
QUOTE PROGETTO	60.96 64.98 64.88 64.95 65.21 65.44 65.61 65.61 61.26

PROFILO NV04 — SEZIONE 6 — PROGRESSIVA 217.82

RILEVATO	
A1	245.59 m²
FOSSI	
F1	0.42 m²
F2	0.54 m²
Totale:	0.96 m²
SCOTICO	
SC1	21.28 m²

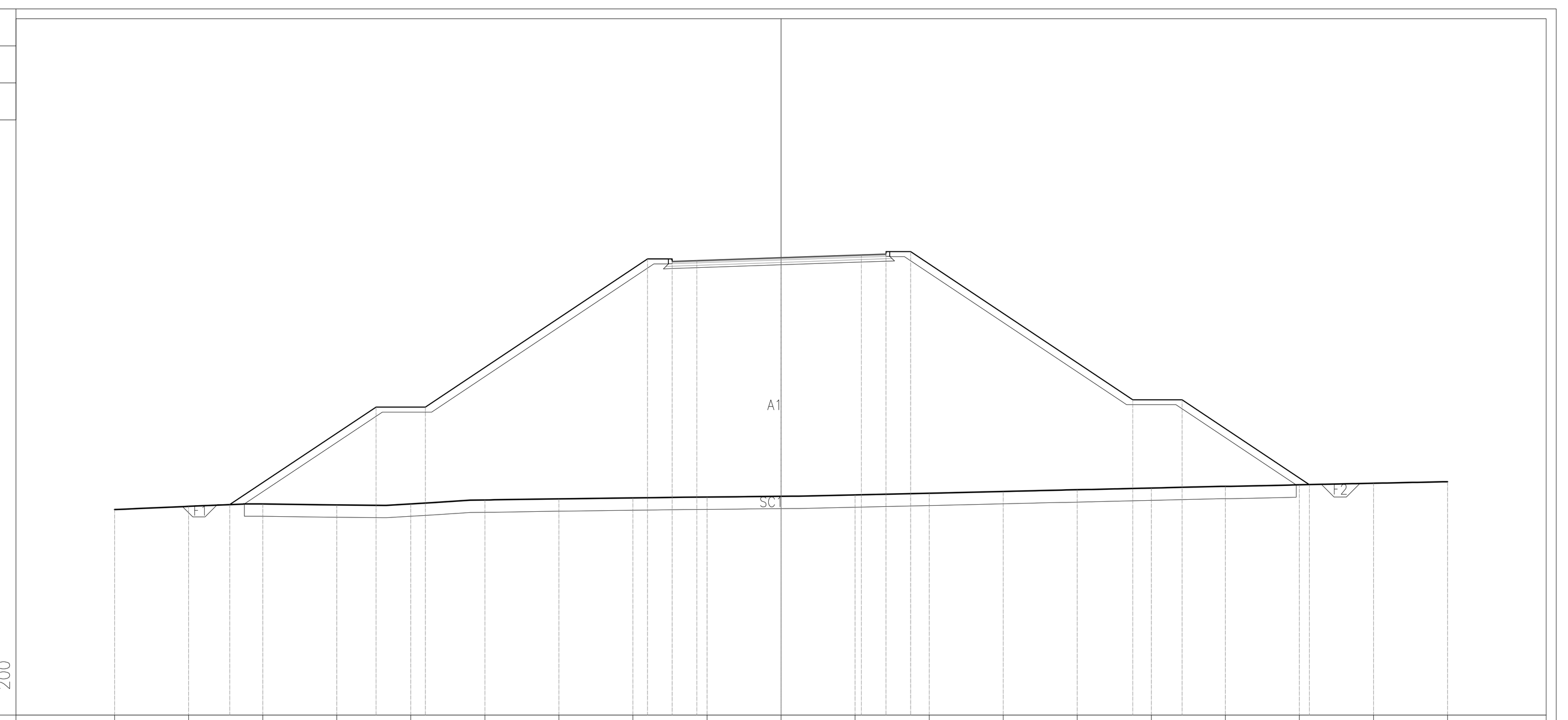

PARZIALI TERRENO	3.00 3.00 3.00 3.00 3.00 3.00 3.00 3.00 3.00 3.00 3.00 3.00 3.00 3.00 3.00 3.00 3.00 3.00
QUOTE TERRENO	63.32 63.45 63.55 63.51 63.55 63.71 63.76 63.80 63.83 63.86 63.91 63.98 64.05 64.12 64.19 64.26 64.32 64.38 64.45
PARZIALI PROGETTO	5.92 2.00 9.00 1.00 1.00 3.41 3.25 1.00 1.00 9.00 2.00 5.15
QUOTE PROGETTO	63.52 67.47 67.47 73.47 73.37 73.40 73.52 73.63 73.77 73.77 67.77 67.77 64.33

COMMITTENTE:

RFI RETE FERROVIARIA ITALIANA — GRUPPO FERROVIE DELLO STATO ITALIANE

PROGETTAZIONE:

ITALFERR — GRUPPO FERROVIE DELLO STATO ITALIANE

U.O. COORDINAMENTO NO CAPTIVE E INGEGNERIA DI SISTEMA

PROGETTO DI FATTIBILITÀ TECNICO ECONOMICA

POTENZIAMENTO ED ELETTRIFICAZIONE DELLA LINEA BARLETTA-CANOSA DI PUGLIA

VIABILITA'

NV04
Nuovo CVF Km 22+903.000 - Sezioni trasversali Tav. 1 di 2

SCALA: 1:200

COMMESSA	LOTTO	FASE	ENTE	TIPO DOC.	OPERA/DISCIPLINA	PROGR.	REV.
IA6C	00	F	10	W9	IF0000	012	A

Rev.	Descrizione	Redatto	Data	Verificato	Data	Approvato	Data	Autorizzato Data
A	EMISSIONE	A.RESTA	Maggio. 2020	L.DI LORENZO	Maggio. 2020	T.PAOLETTI	Maggio. 2020	Maggio. 2020 G.INGROSSO

File: ia6c00f10w9if00050012-13a.dwg | n. Elab.: