

LEGENDA

UNITÀ STRATIGRAFICHE

DEPOSITI OLOCENICI

DEPOSITI OLO-PLEISTOCENICI

DEPOSITI E FORMAZIONI PLEISTOCENICI

DEPOSITI MARINI PLEISTOCENICI

ARGILLE SUBAPPENNINE

CALCARENITE DI GRANINA

FORMAZIONI CRETACICHE

CALCARE DI BARI

SIMBOLOGIA PLANIMETRIA

SIMBOLOGIA PROFILO

INDAGINI GEOGNOSTICHE

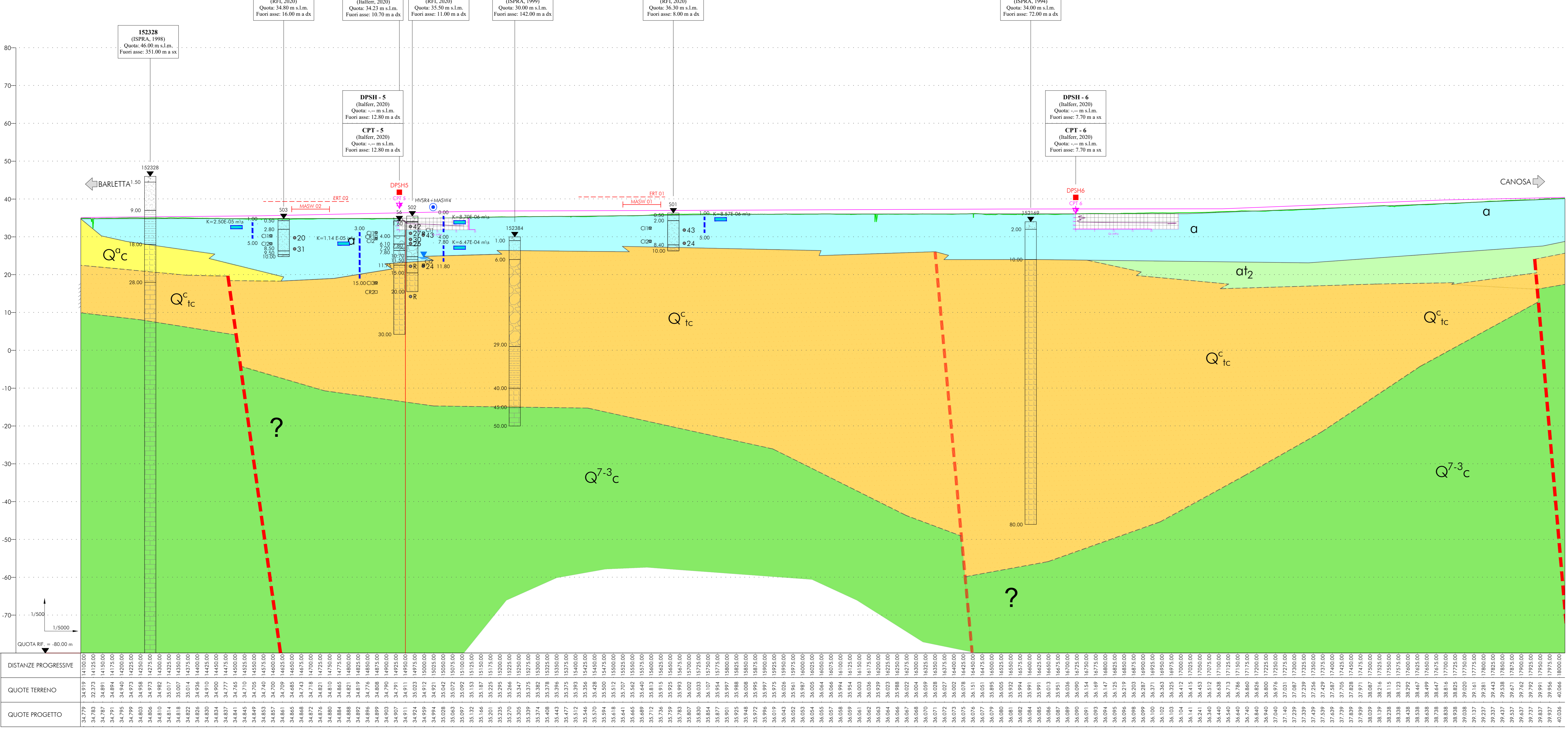
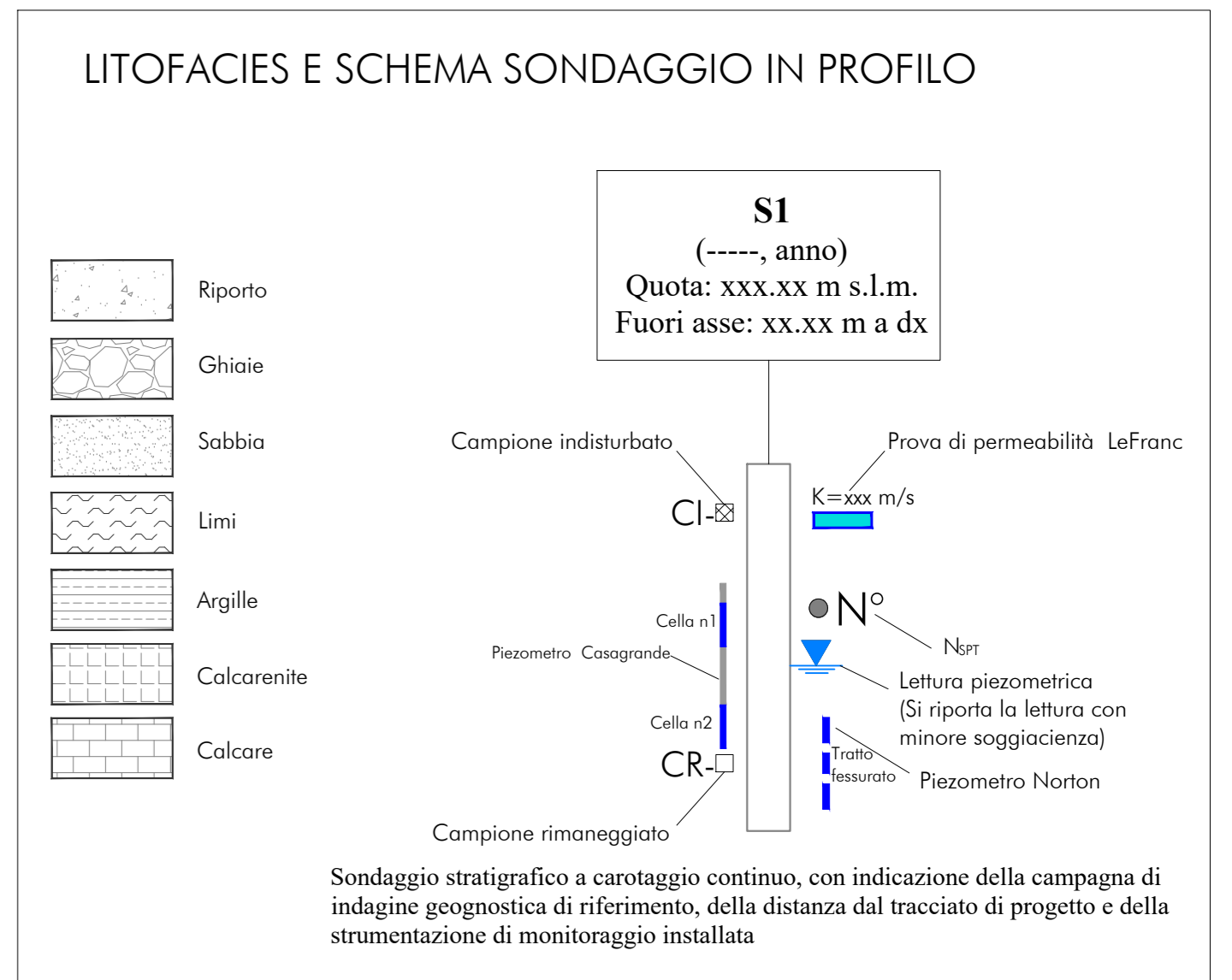
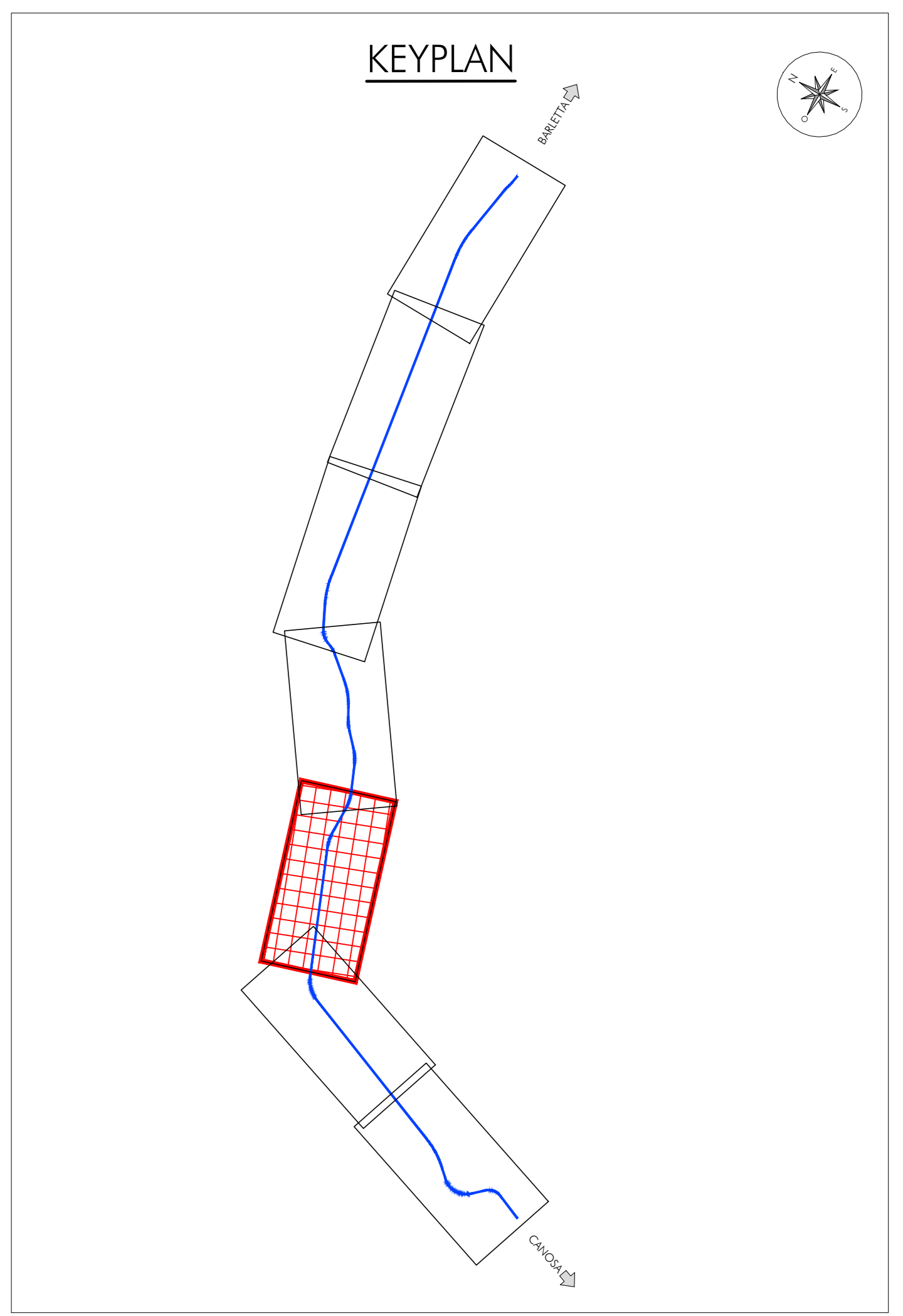
Indagini Italferr 2020 - sondaggi e geofisica

Indagini Italferr -PRA Barletta 2018

ELEMENTI DI GEOMORFOLOGIA

Forme, processi e depositi dovuti alle acque correnti superficiali

Forme, processi e depositi gravitativi



COMMITTENTE: **RFI RETE FERROVIARIA ITALIANA**

PROGETTAZIONE: **ITALFERR**

U.O. GEOLOGIA TECNICA, DELL'AMBIENTE E DEL TERRITORIO

PROGETTO FATTIBILITA' TECNICA ECONOMICA

POTENZIAMENTO ED ELETTRIFICAZIONE DELLA LINEA BARLETTA - CANOSA DI PUGLIA

Carta geologica con elementi geomorfologici e profilo geologico - Tav. 5 di 7

SCALA: 1:5000

COMMESSA	LOTTO	FASE	ENTE	TIPO DOC.	OPERA/DISCIPLINA	PROGR.	REV.
I A 6 C	0 0	F 6 9	N Z	G E 0 0 0 1	0 0 5	A	

Rev.	Descrizione	Redatto	Data	Verificato	Data	Approvato	Data	Autorezzato Data
A	Emissione esecutiva	D. Balacci	Giugno 2020	F. Pinelli	Giugno 2020	T. Pinelli	Giugno 2020	M. Corbelli GIUGNO 2020

File: IAC001FAPZIG0001005A n. Etab: