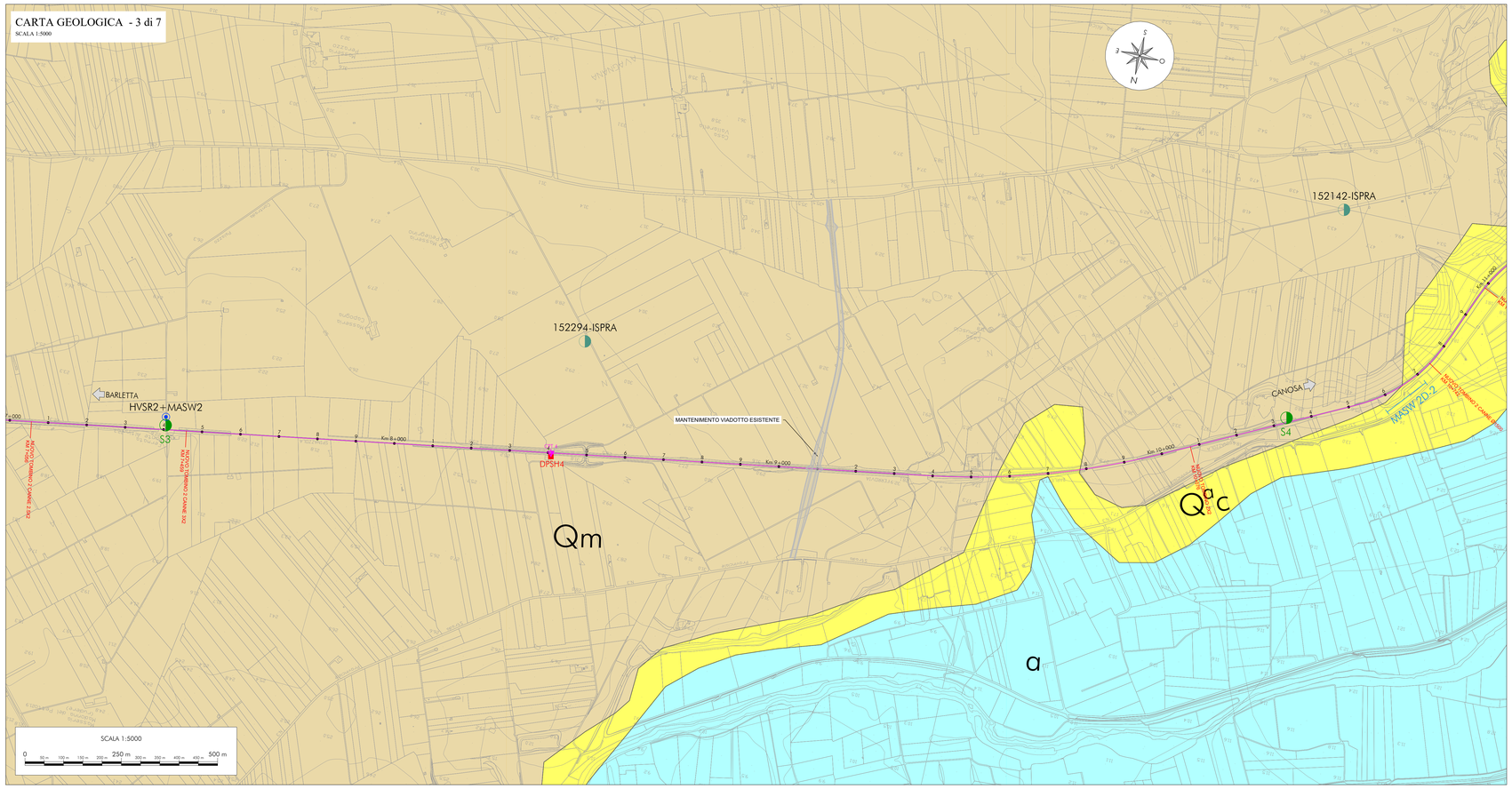

LEGENDA

UNITÀ STRATIGRAFICHE

DEPOSITI OLOCENICI

Sabbie delle spiagge attuali, con elementi i riprevalenza quarzosi e subordinatamente pirossenico-magnetitici.

DEPOSITI OLO-PLEISTOCENICI

Depositi alluvionali attuali e recenti, sabbiosi e ciottolosi (terrazzi bassi del F. Ofanto e dei suoi affluenti); depositi alluvionali terrosi e ciottolosi nei solchi erosivi ("fiume") delle Murge.

DEPOSITI E FORMAZIONI PLEISTOCENICI

Depositi alluvionali terrazzati, sabbiosi e ciottolosi (terrazzi medi del F. Ofanto e dei suoi affluenti); depositi ciottolosi e terrosi sui fianchi delle "fiume" ad Ovest di Andria.

Depositi marini postcalabriani, a luoghi in terrazzi, costituiti da limi sabbiosi e sabbie fini in prevalenza quarzose, gialle o rossastre, con stratarelli cementati, nonché da calcareniti grossolane con Lamellibranchi di facies litorale; "Crasta" in superficie.

ARGILLE SUBAPPENNINE: Argille marnose, più o meno siltose grigio-azzurre o giallastre per alterazione con resti di Echini e lamellibranchi; argille sabbiose al passaggio con le sovrastanti Qcs.

CALCARENITE DI GRAVINA : Calcareniti ("tufi") bianche o giallastre, più o meno cementate, con frammenti di Coralli, Echini, ostreidi e Pettinidi.

FORMAZIONI CRETACICHE

CALCARE DI BARI : Calcari detritici a grana fine, di colore bianco e nocciola, generalmente in strati e in banchi, a luoghi lastriformi. Calcari dolomitici e dolomie con a rilievo di breccia calcareo-dolomitica a cemento dolomitico.

SIMBOLOGIA PLANIMETRIA

- Corso d'acqua
- Contatto stratigrafico (a tratteggio desunto)
- Asse linea F.S. Barletta-Canosa

SIMBOLOGIA PROFILO

- Livello falda interpretato
- Piano di campagna
- Limiti stratigrafici (a tratteggio i limiti desunti)
- Contatto erosivo (a tratteggio desunto)
- Faglia (a tratteggio desunta)
- Sondaggi
- Livello di falda

INDAGINI GEOGNOSTICHE

Indagini Italferr 2020 - sondaggi e geofisica

- Prova sismica tipo M.A.S.W. 1D + HVSR
- Prova sismica tipo M.A.S.W. 2D
- Tomografia di resistività elettrica (ERT)
- Sondaggio stratigrafico a carotaggio continuo
- Prova penetrometrica statica*
- Prova penetrometrica dinamica*

Indagini ITALFERR -PRA Barletta 2018

- Prova sismica tipo Masw
- Ssismica a rifrazione
- ERT Tomografia Elettrica
- Sondaggio stratigrafico a carotaggio continuo (Linea Bari-Barletta ferrotraviaria)

Indagini RFI 2020 - sondaggi e geofisica

- Sondaggio stratigrafico a carotaggio continuo
- Prova sismica tipo M.A.S.W. + Re.Mi.
- Tomografia di resistività elettrica (ERT)

Indagini pregresse (ISPRA)

- Sondaggio stratigrafico a carotaggio continuo

ELEMENTI DI GEOMORFOLOGIA

Forme, processi e depositi dovuti alle acque correnti superficiali

- Alveo con erosione laterale o sponda in erosione
- Orlo di scarpata di erosione fluviale o torrentizia inattiva
- Orlo di scarpata di erosione fluviale o torrentizia attiva

Forme, processi e depositi gravitativi

- Deformazione superficiale lenta attiva

*nota: per motivi grafici non è stata possibile riportare il grafico delle DPSH poiché ricade nelle immediate vicinanze delle prove CPT, pertanto si rimanda all'allegato della Relazione geologica. La stratigrafia è stata comunque valutata anche considerando le DPSH.

KEYPLAN

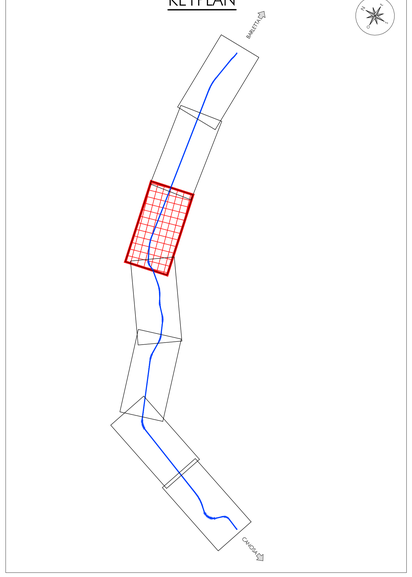

LITOFACIES E SCHEMA SONDAGGIO IN PROFILO

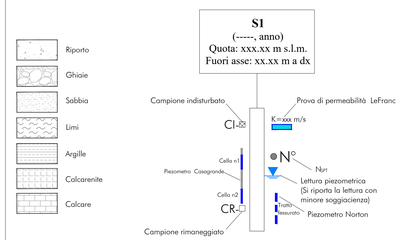

Sondaggio stratigrafico a carotaggio continuo, con indicazione della campagna di indagine geognostica di riferimento, della distanza dal tracciato di progetto e della strumentazione di monitoraggio installata

PROFILO GEOLOGICO - 3 di 7

SCALA 1:5000

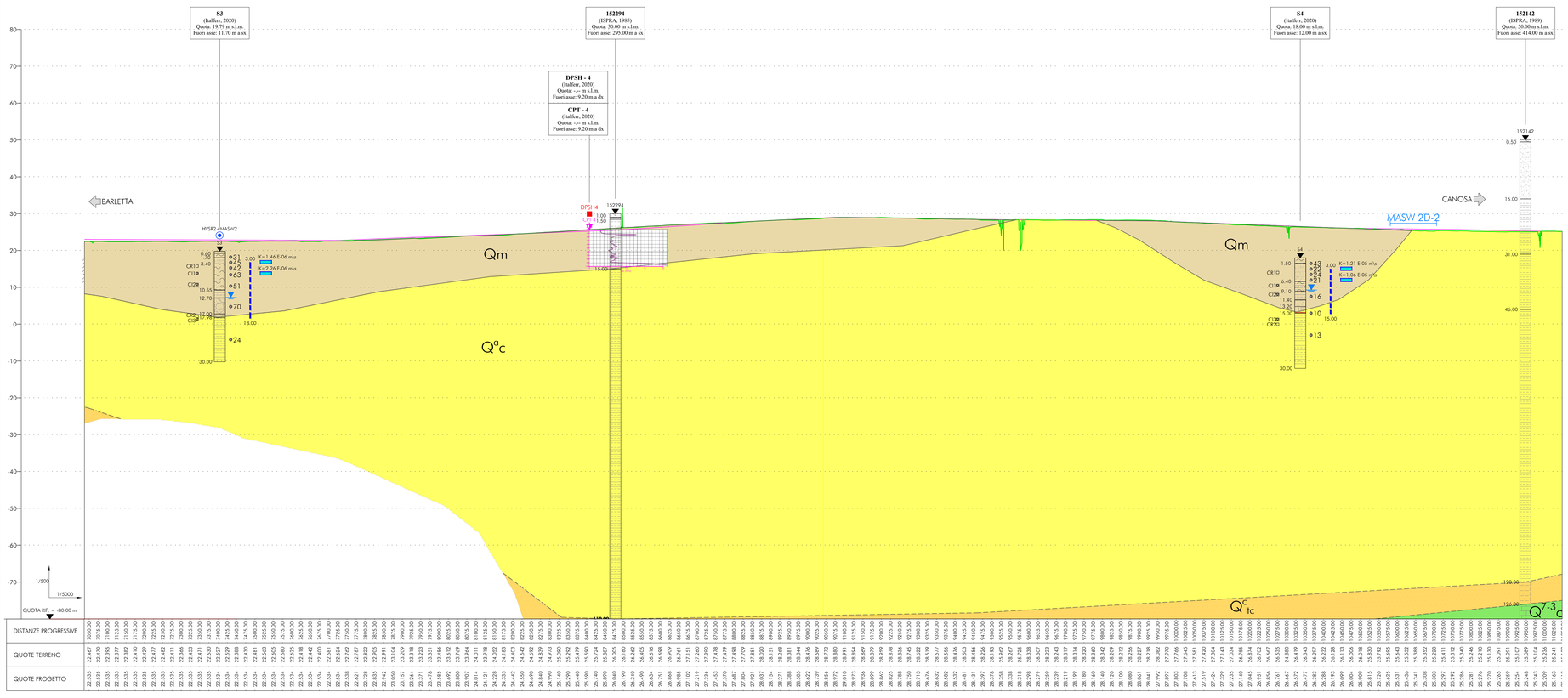

COMMITTENTE:

RFI RETE FERROVIARIA ITALIANA
GRUPPO FERROVIE DELLO STATO ITALIANE

PROGETTAZIONE:

ITALFERR
GRUPPO FERROVIE DELLO STATO ITALIANE

U.O. GEOLOGIA TECNICA, DELL'AMBIENTE E DEL TERRITORIO

PROGETTO FATTIBILITA' TECNICA ECONOMICA

POTENZIAMENTO ED ELETTRIFICAZIONE DELLA LINEA BARLETTA - CANOSA DI PUGLIA

Carta geologica con elementi geomorfologici e profilo geologico - Tav.3 di 7

SCALA: 1:5000

COMMESSA	LOTTO	FASE	ENTE	TIPO DOC.	OPERA/DISCIPLINA	PROGR.	REV.
IA6C	00	F	69	NZ	GE0001	003	A

Rev.	Descrizione	Redatto	Data	Verificato	Data	Approvato	Data	Autorizzato Data
A	Emissione esecutiva	D. Balacchi	Giugno 2020	F. Ziantuoni Ing. Fabrizio Ziantuoni	Giugno 2020	T. Paoletti	Giugno 2020	M. Comedini GIUGNO 2020

File: IA6C00F69NZGE0001003A — n. Elab.: