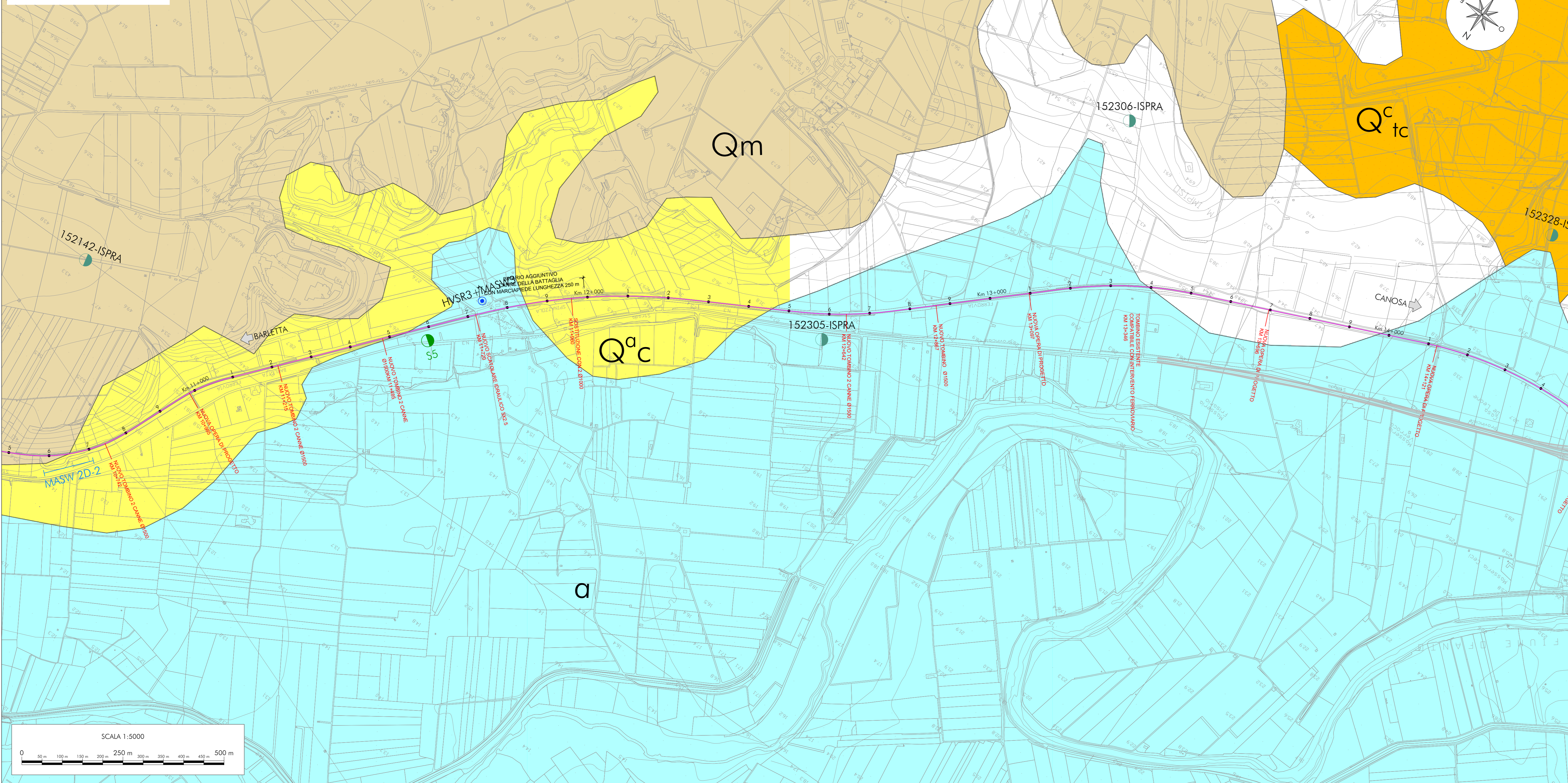


CARTA GEOLOGICA - 4 di 7



LEGENDA

UNITÀ STRATIGRAFICHE

DEPOSITI OLOCENICI

DEPOSITI OLO-PLEISTOCENICI

DEPOSITI E FORMAZIONI PLEISTOCENICI

DEPOSITI MARINI PLEISTOCENICI

ARGILLE SUBAPPENNINE

CALCARENITE DI GRANINA

FORMAZIONI CRETACICHE

DEPOSITI CRETACICI

SIMBOLOGIA PLANIMETRIA

SIMBOLOGIA PROFILO

INDAGINI GEONOSTICHE

Indagini Italferr 2020 - sondaggi e geofisica

Indagini RFI 2020 - sondaggi e geofisica

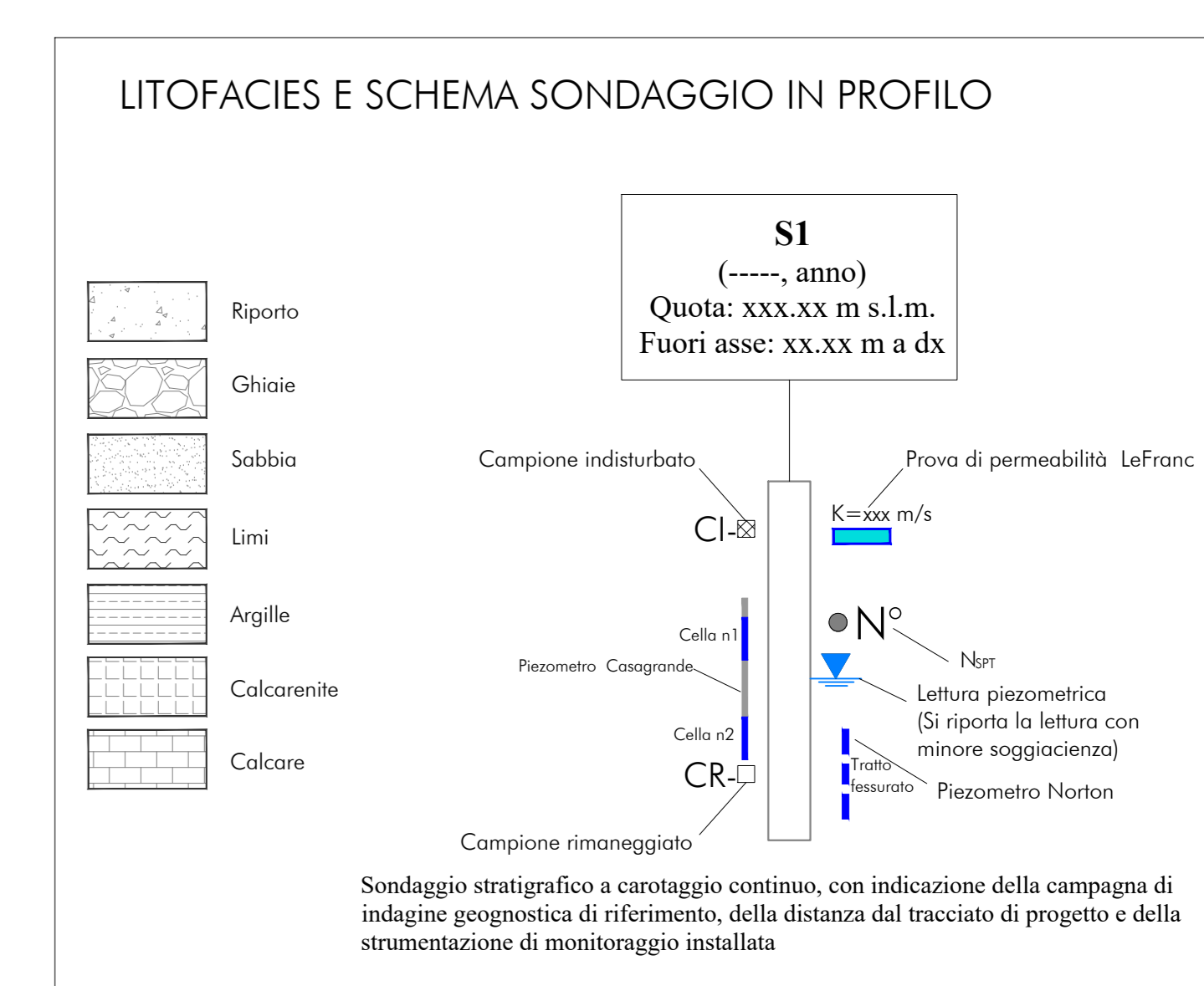
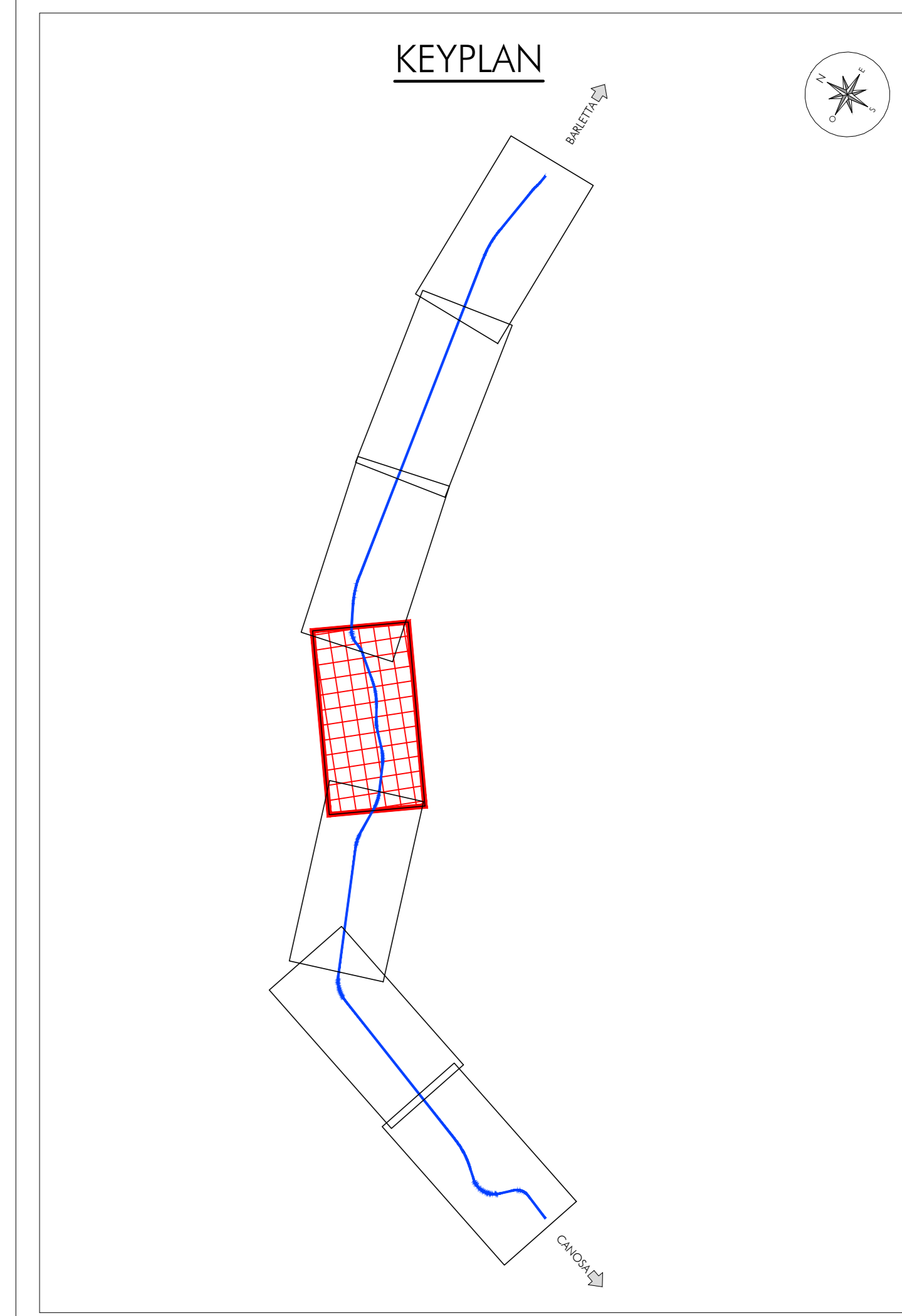
Indagini Italferr -PRA Barletta 2018

Indagini pregresse (ISPRA)

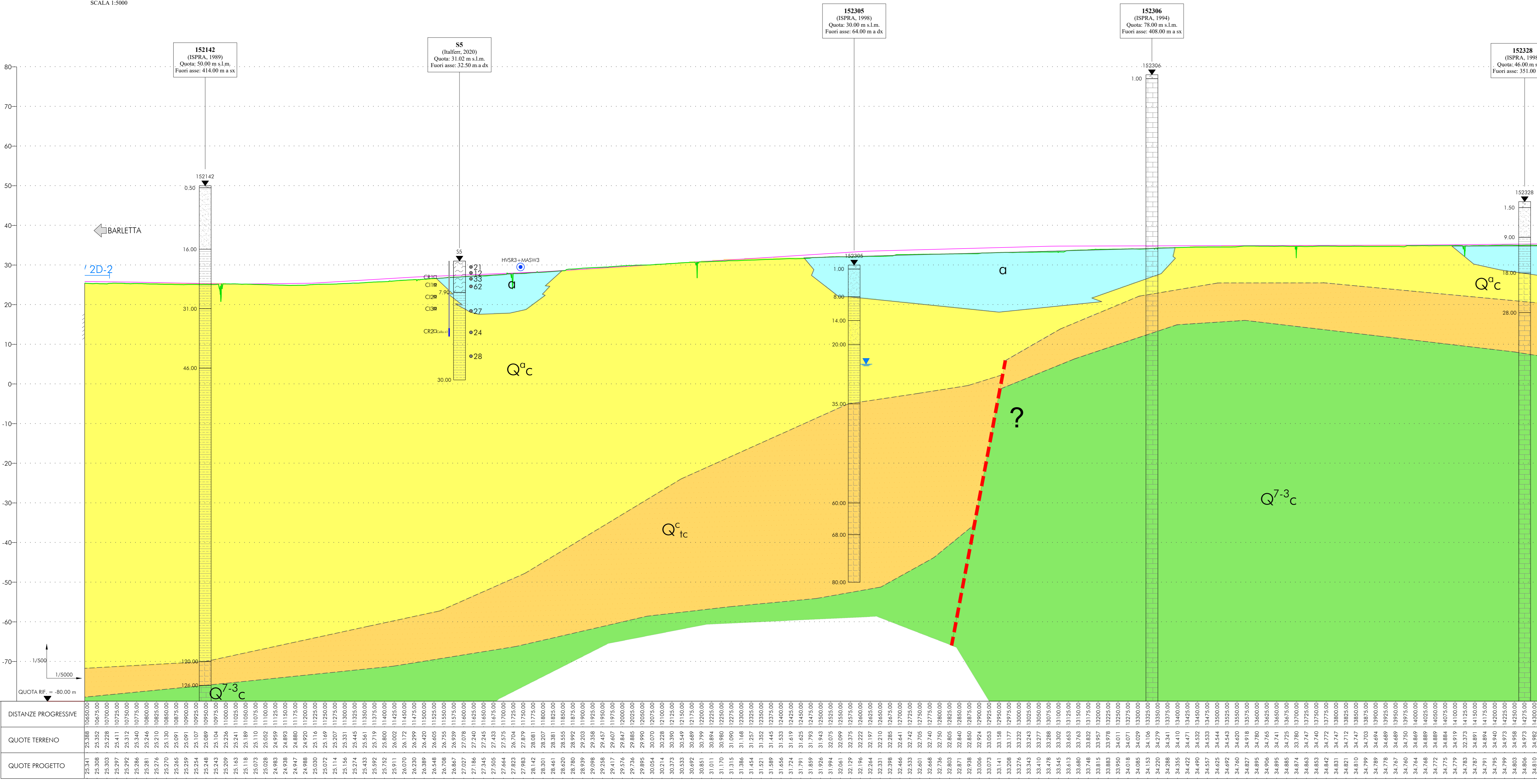
ELEMENTI DI GEOMORFOLOGIA

Forme, processi e depositi dovuti alle acque correnti superficiali

Forme, processi e depositi gravitativi



PROFILO GEOLOGICO - 4 di 7



COMMITTENTE: **RFI RETE FERROVIARIA ITALIANA**

PROGETTAZIONE: **ITALFERR**

U.O. GEOLOGIA TECNICA, DELL'AMBIENTE E DEL TERRITORIO

PROGETTO FATTIBILITA' TECNICA ECONOMICA

POTENZIAMENTO ED ELETTRIFICAZIONE DELLA LINEA BARLETTA - CANOSA DI PUGLIA

Carta geologica con elementi geomorfologici e profilo geologico - Tav. 4 di 7

SCALA: 1:5000

| COMMESSA | LOTTO | FASE | ENTE | TIPO DOC. | OPERA/DISCIPLINA | PROGR. | REV. |
|----------|-------|-------|------|-------------|------------------|--------|------|
| I A 6 C | 0 0 | F 6 9 | N Z | G E 0 0 0 1 | 0 0 4 | B | |

| Rev. | Descrizione | Redatto | Data | Verificato | Data | Approvato | Data | Autore |
|------|---------------------|------------|-------------|------------|-------------|------------|-------------|-------------|
| A | Emissione esecutiva | D. Balzani | Giugno 2020 | F. Pinelli | Giugno 2020 | F. Pinelli | Giugno 2020 | M. Corbelli |
| B | Emissione esecutiva | D. Balzani | Aprile 2021 | F. Pinelli | Aprile 2021 | F. Pinelli | Aprile 2021 | M. Corbelli |

File: IAC00FAP1ZG0001004B n. Etab.: