

### LEGENDA

**UNITÀ STRATIGRAFICHE**

**DEPOSITI OLOCENICI**

**DEPOSITI OLO-PLEISTOCENICI**

**DEPOSITI E FORMAZIONI PLEISTOCENICI**

**DEPOSITI MARINI PLEISTOCENICI**

**ARGILLE SUBAPPENNINE**

**CALCARENITE DI GRANINA**

**FORMAZIONI CRETACICHE**

**CALCARE DI BARI**

**SIMBOLOGIA PLANIMETRIA**

**SIMBOLOGIA PROFILO**

**INDAGINI GEOGNOSTICHE**

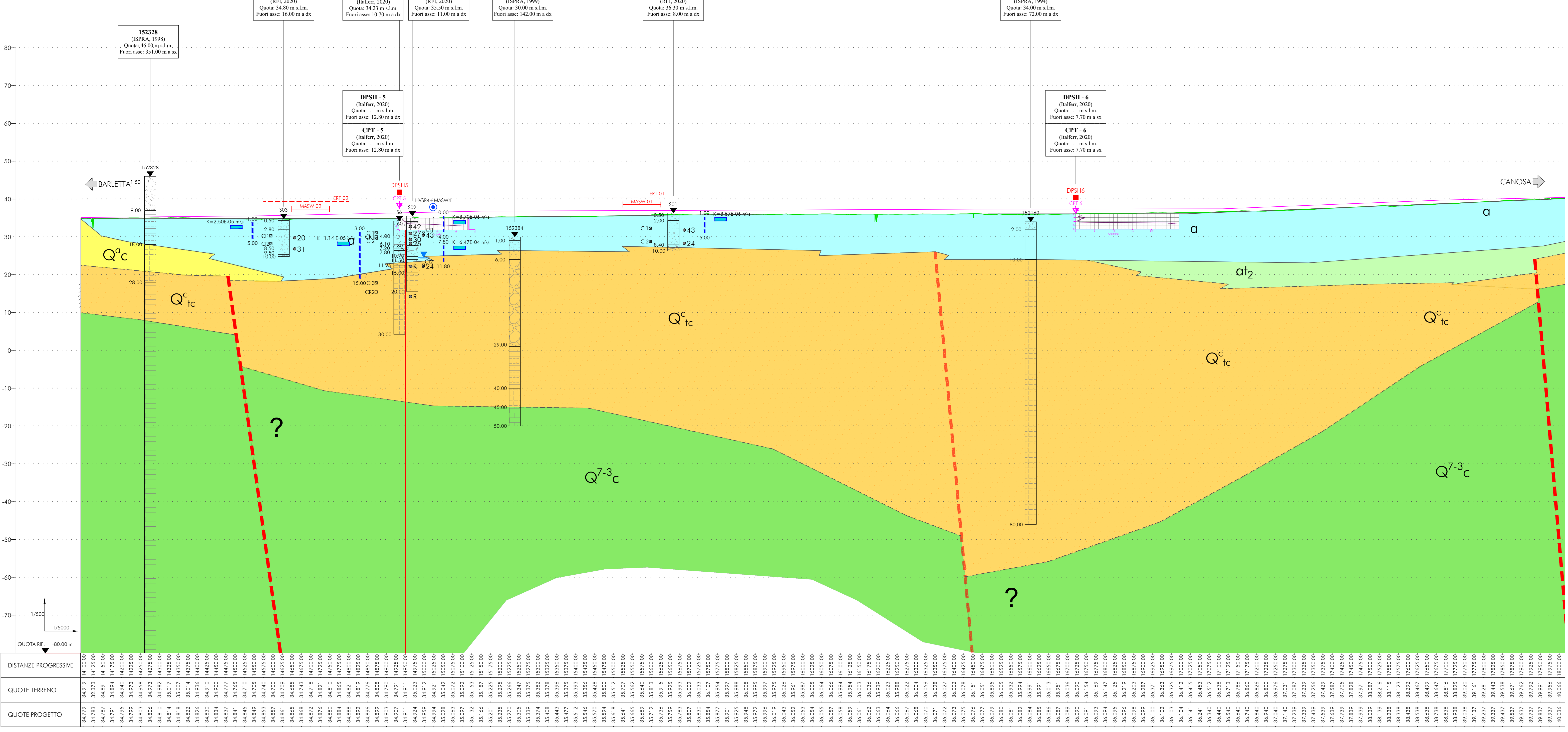
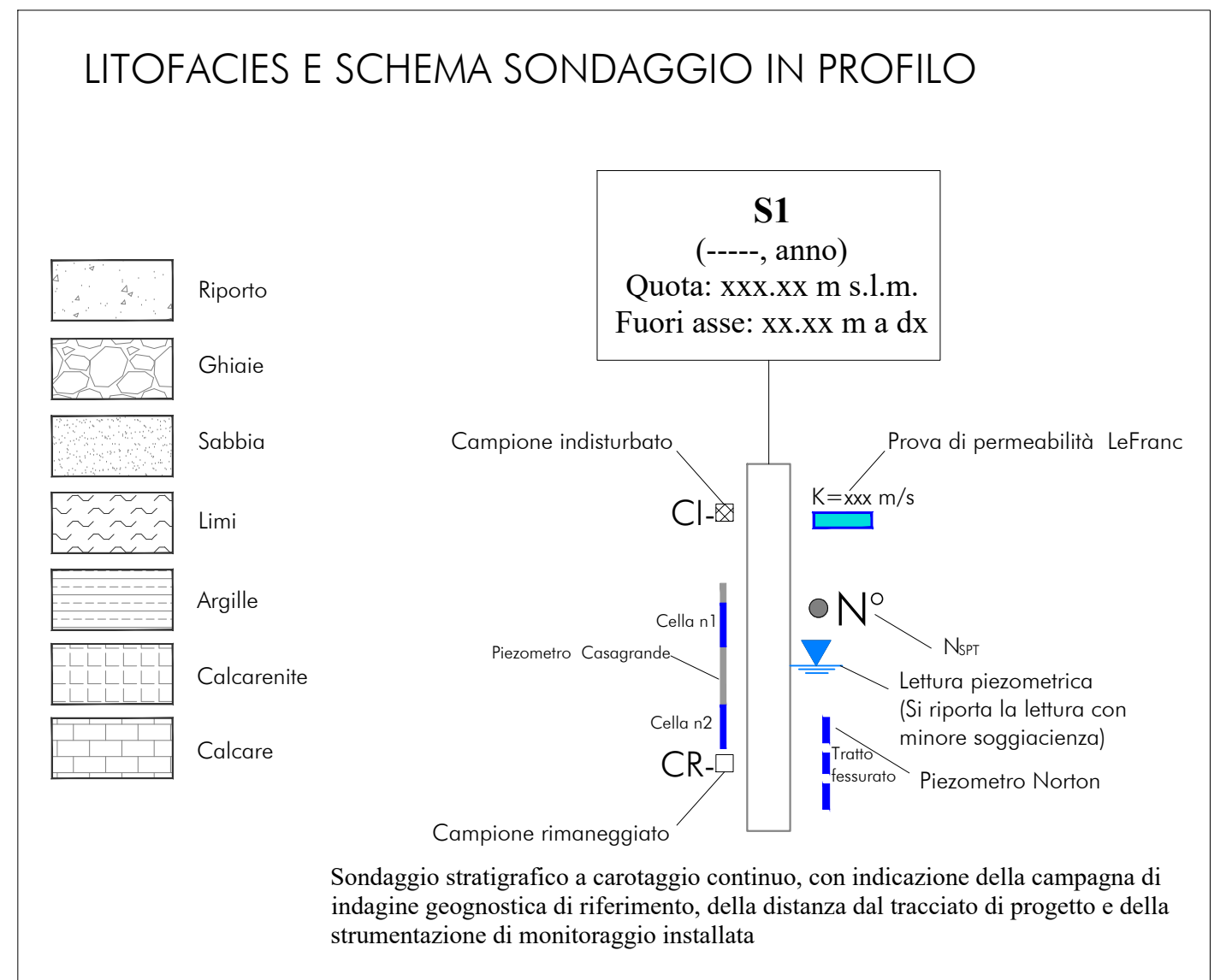
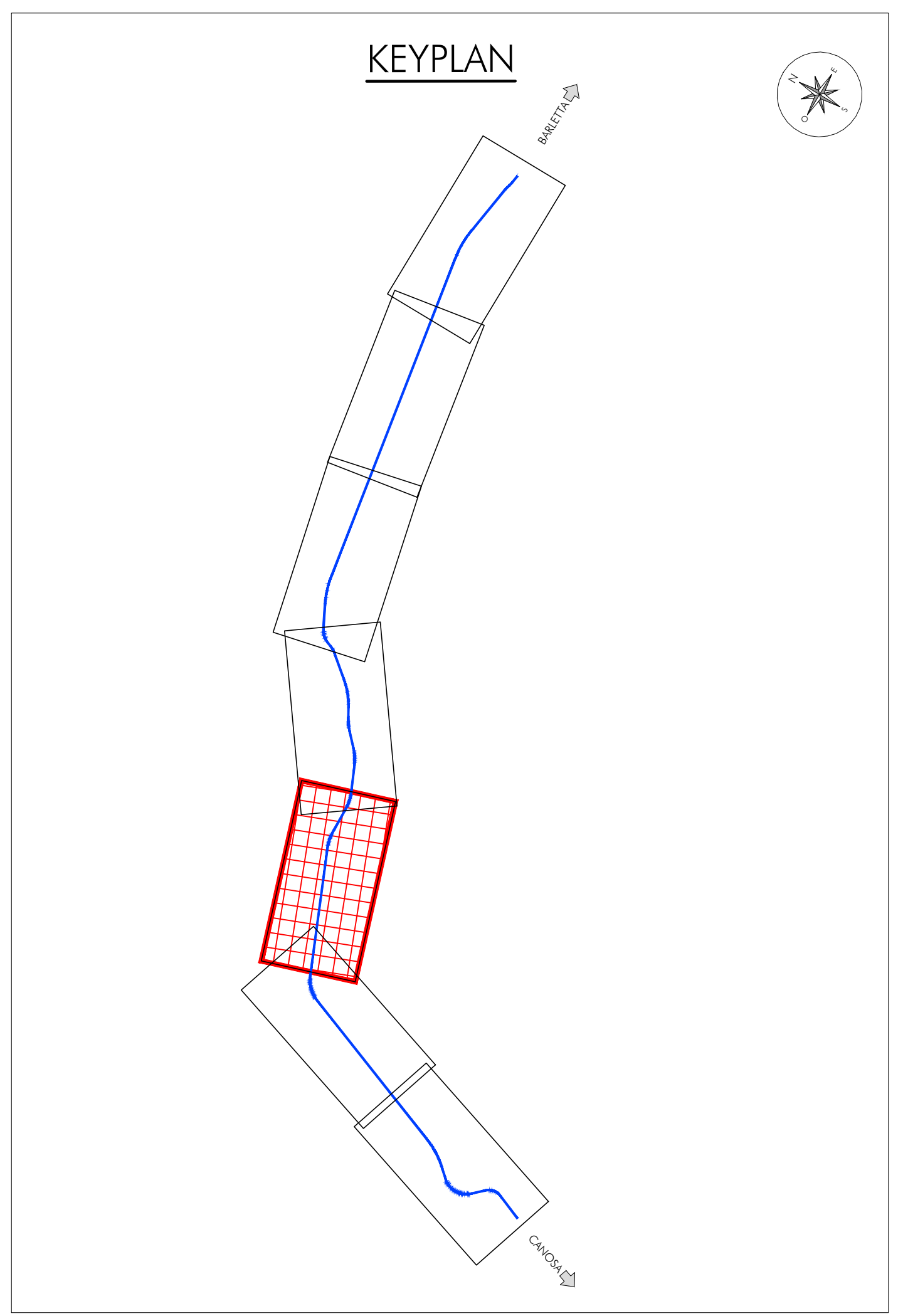
**Indagini Italferr 2020 - sondaggi e geofisica**

**Indagini Italferr -PRA Barletta 2018**

**ELEMENTI DI GEOMORFOLOGIA**

**Forme, processi e depositi dovuti alle acque correnti superficiali**

**Forme, processi e depositi gravitativi**



COMMITTENTE: **RFI RETE FERROVIARIA ITALIANA**

PROGETTAZIONE: **ITALFERR**

**U.O. GEOLOGIA TECNICA, DELL'AMBIENTE E DEL TERRITORIO**

**PROGETTO FATTIBILITA' TECNICA ECONOMICA**

**POTENZIAMENTO ED ELETTRIFICAZIONE DELLA LINEA BARLETTA - CANOSA DI PUGLIA**

Carta geologica con elementi geomorfologici e profilo geologico - Tav. 5 di 7

SCALA: 1:5000

COMMESSA	LOTTO	FASE	ENTE	TIPO DOC.	OPERA/DISCIPLINA	PROGR.	REV.
IA6C	00	F	69	NZ	GE0001	005	A

Rev.	Descrizione	Redatto	Data	Verificato	Data	Approvato	Data	Autorezzato Data
A	Emissione esecutiva	D. Balconi	09/09/2020	F. Pinelli	09/09/2020	T. Pinelli	09/09/2020	M. Corbelli 04/10/2020

File: IAC00FAPZIG0001005A n. Etab: