



**INTERVENTI PER IL DRAGAGGIO DI 2,3 M m³ DI SEDIMENTI IN AREA MOLO
POLISETTORIALE PER LA REALIZZAZIONE DI UN PRIMO LOTTO DELLA CASSA DI
COLMATA FUNZIONALE ALL'AMPLIAMENTO DEL V SPORGENTE DEL PORTO DI TARANTO**

Studio di impatto ambientale

TAVOLE SIA 2014

ALLEGATO 11

SCALA: --

CODICE PROGETTO		CODICE ELABORATO										REV	REP

REVISIONI	C					
	B					
	A	10/11/2021	EMISSIONE	BELLOMO	TICALI	MARINO
	REV	DATA	DESCRIZIONE	READATTO	CONTROLLATO	APPROVATO

Direzione Lavori



Ing. Enrico BRUGIOTTI

Redattore del SIA




Dott.ssa Marino Maria Antonietta
Dott. Gualtiero Bellomo
Prof. Dario Ticali

Impresa



gruppo Webuild

Il Responsabile del procedimento




Regione PUGLIA



MINISTERO DELL'AMBIENTE
E DELLA TUTELA DEL TERRITORIO E DEL MARE



Autorità Portuale di Taranto



Convenzione Sogesid S.p.A. - Ministero dell'Ambiente e della tutela del Territorio e del Mare
Regione Puglia - Autorità Portuale di Taranto del 19 Luglio 2011

INTERVENTI PER IL DRAGAGGIO DI 2,3 Mm³ DI SEDIMENTI IN AREA MOLO POLISSETORIALE E PER LA REALIZZAZIONE DI UN PRIMO LOTTO DELLA CASSA DI COLMATA FUNZIONALE ALL'AMPLIAMENTO DEL V SPORGENTE DEL PORTO DI TARANTO PROGETTO DEFINITIVO

Titolo elaborato

TAVOLE

Elaborato

SIA 009



IL DIRETTORE TECNICO
Ing. Carlo MESSINA

Responsabile Servizio Operativo
Bonifiche e Rifiuti :
Ing. Enrico BRUGIOTTI

Il Responsabile del Procedimento

Project Manager :
Ing. Giuseppe ALFANO

Elaborato redatto da:



Cod. Commessa

Codice

Nome file

PUG102

PD

SIA

0

0


9

0^{rev.}

PUG102PDSIA009_0

Data : **Ottobre 2012**

Rev.	Data	Descrizione modifica	verificato	approvato
0	ott/2012	1 ^a Emissione		

		Rev.00

<i>Cliente</i>  SOGESID	<i>Commessa</i> 12601	<i>Località</i> TARANTO	<i>Stabilimento</i> --	<i>Progetto/Servizio</i> Progetto
--	---------------------------------	-----------------------------------	----------------------------------	---

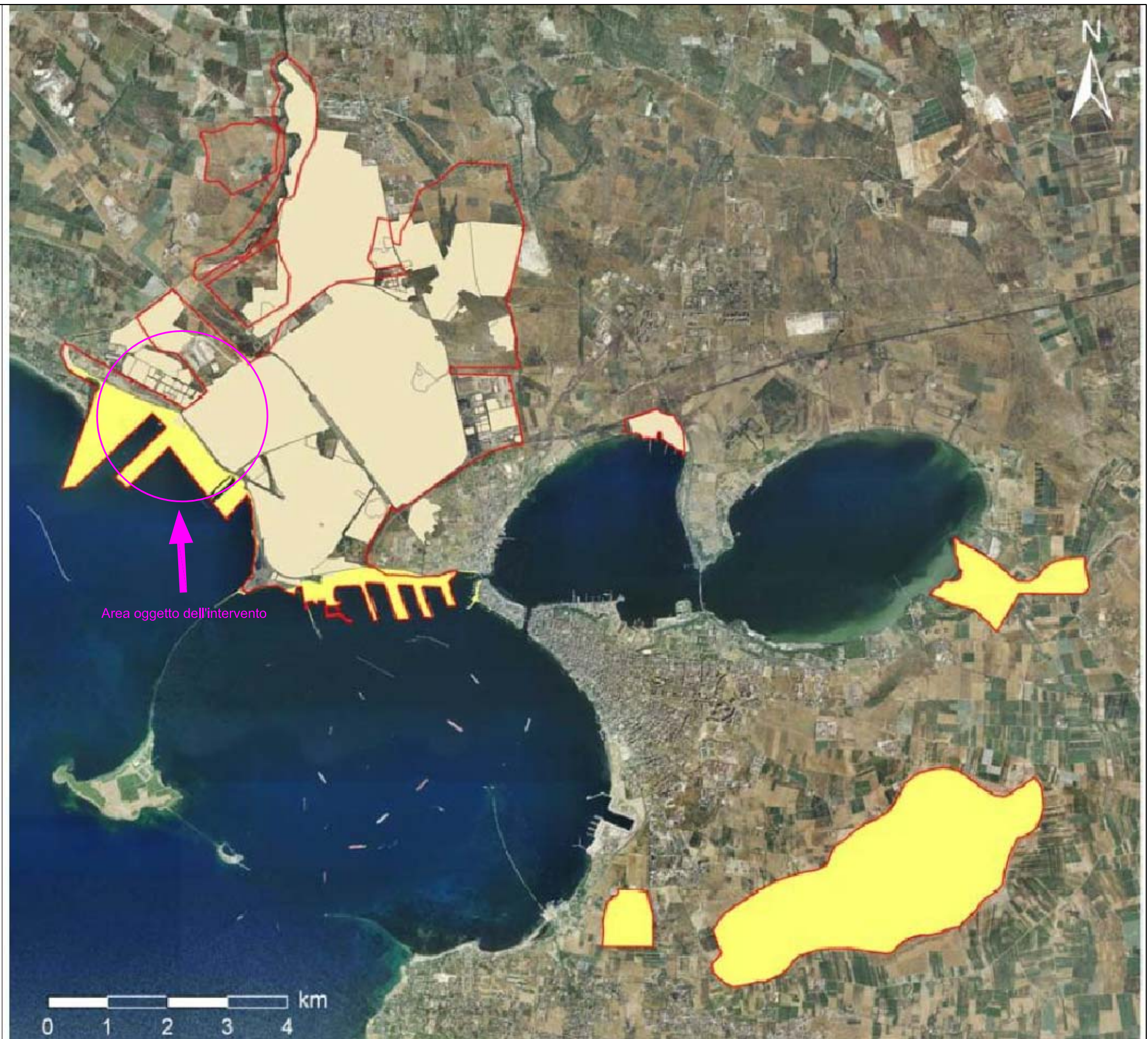
OGGETTO:

STUDIO DI IMPATTO AMBIENTALE
Per il Progetto di Dragaggio dei Sedimenti in Area
Polisettoriale e I° Stralcio Cassa di Colmata funzionale
all'Ampliamento del V° Sporgente

ARGOMENTO:

ELABORATO 9

TAVOLE



LEGENDA	
	AREE A MARE
	AREE A TERRA
	AREE SIN (SITO DI INTERESSE NAZIONALE)
	AREE DEMANIALI - AUTORITA' PORTUALE
	AZIENDE PRIVATE

Fonte: Regione Puglia - Area Politiche per l'Ambiente, le Reti e la Qualità Urbana - Servizio Gestione rifiuti e Bonifica - Segreteria tecnica Bonifica

Regione PUGLIA	MINISTERO DELL'AMBIENTE E DELLA TUTELA DEL TERRITORIO E DEL MARE	Autorità Portuale di Taranto
Convenzione Sogesid S.p.A. - Ministero dell' Ambiente e della Tutela del Territorio e del Mare - Regione Puglia -Autorità Portuale		

DRAGAGGIO DEI SEDIMENTI IN AREA POLISETTORIALE E I° STRALCIO
CASSA DI COLMATA FUNZIONALE ALL' AMPLIAMENTO DEL V° SPORGENTE

STUDIO DI IMPATTO AMBIENTALE (S.I.A.)

Perimetrazione Sito di Interesse Nazionale (SIN) di Taranto

Cod. Commessa	126-01
Codice Elaborato	- - - - -
Nome file dwg	
Scala	Fuori scala - A3
Data	Ottobre 2012

Committente :

Redatto da:

Elaborato 9

Tavola
2.1

LEGENDA

CATEGORIA A-AUTOSTRADE
 Principale Servizio
 Vp min. 90 Vp min. 40
 Vp max. 140 Vp max. 100

Rete esistente Scenario di riferimento Scenario 2013 Scenario 2020

Adeguamento/potenziamento

Nuove realizzazioni

CATEGORIA B-EXTRAURBANE PRINCIPALI
 Principale Servizio
 Vp min. 70 Vp min. 40
 Vp max. 120 Vp max. 100

Rete esistente Scenario di riferimento Scenario 2013 Scenario 2020

Adeguamento/potenziamento

Nuove realizzazioni

CATEGORIE EXTRAURBANE SECONDARIE (C) ED EXTRAURBANE LOCALI A VALENZA REGIONALE (F)
 TIPO C TIPO F
 Principale Principale
 Vp min. 60 Vp min. 40
 Vp max. 100 Vp max. 100

Rete esistente Scenario di riferimento Scenario 2013 Scenario 2020

Adeguamento/potenziamento

Nuove realizzazioni

CATEGORIA D-URBANE DI SCORRIMENTO
 Principale Servizio
 Vp min. 60 Vp min. 25
 Vp max. 80 Vp max. 60

Rete esistente Scenario di riferimento Scenario 2013 Scenario 2020

Adeguamento/potenziamento

Nuove realizzazioni

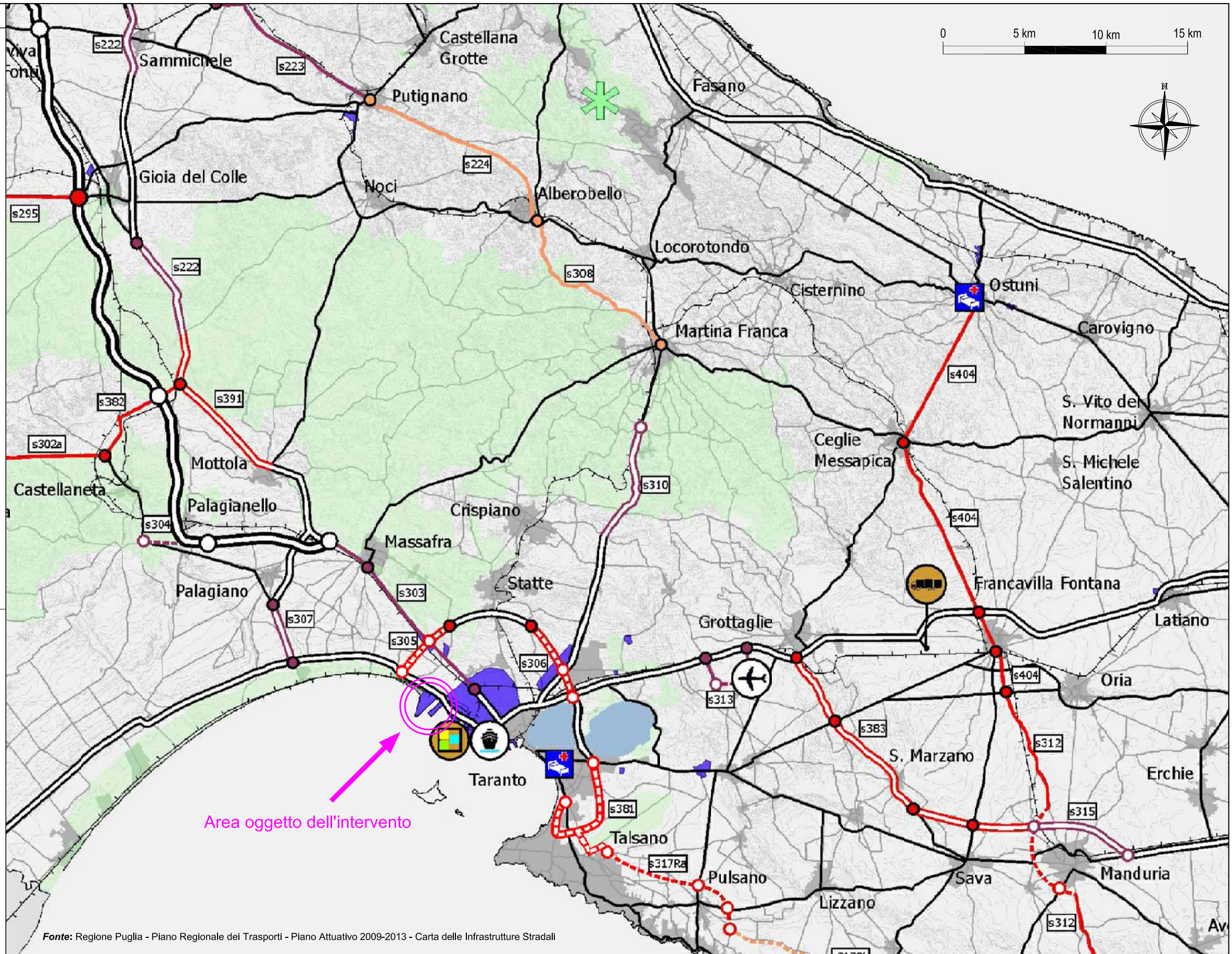
INTERSEZIONI STRADALI

Caselli autostradali Scenario di riferimento Scenario 2013 Scenario 2020

Adeguamento/potenziamento

Nuove realizzazioni

Simboli:
 Aeroporto
 Porto
 Nuovi approdi Autostrade del Mare
 Interporto
 Distripark/Piattaforma intermodale
 Centro di interscambio strada-rotai
 Centro di carico
 Centro di distribuzione urbano delle merci
 Ospedale
 Località produttive Istat 2001
 Aree protette istituite
 Interventi sulla viabilità locale in sistemi territoriali a valenza regionale strategica paesaggistico-ambientale
 Interventi subordinati ad uno studio di fattibilità



Fonte: Regione Puglia - Piano Regionale dei Trasporti - Piano Attuativo 2009-2013 - Carta delle Infrastrutture Stradali





Regione PUGLIA
 Ministero dell'AMBIENTE e DELLA TUTELA DEL TERRITORIO e DEL MARE
 Autorità Portuale di Taranto

Convenzione Sogesid S.p.A. - Ministero dell' Ambiente e della Tutela del Territorio e del Mare - Regione Puglia -Autorità Portuale

DRAGAGGIO DEI SEDIMENTI IN AREA POLISETTORIALE E I° STRALCIO CASSA DI COLMATA FUNZIONALE ALL' AMPLIAMENTO DEL V° SPORGENTE

STUDIO DI IMPATTO AMBIENTALE (S.I.A.)

Trasporto Stradale - Previsioni e adeguamenti infrastrutturali e nuovi assi stradali 2009-2013

Cod. Comessa
 126-01
 Codice Elaborato

Nome file dwg

Scala : Fuori scala - A3
 Data : Ottobre 2012

Committente :

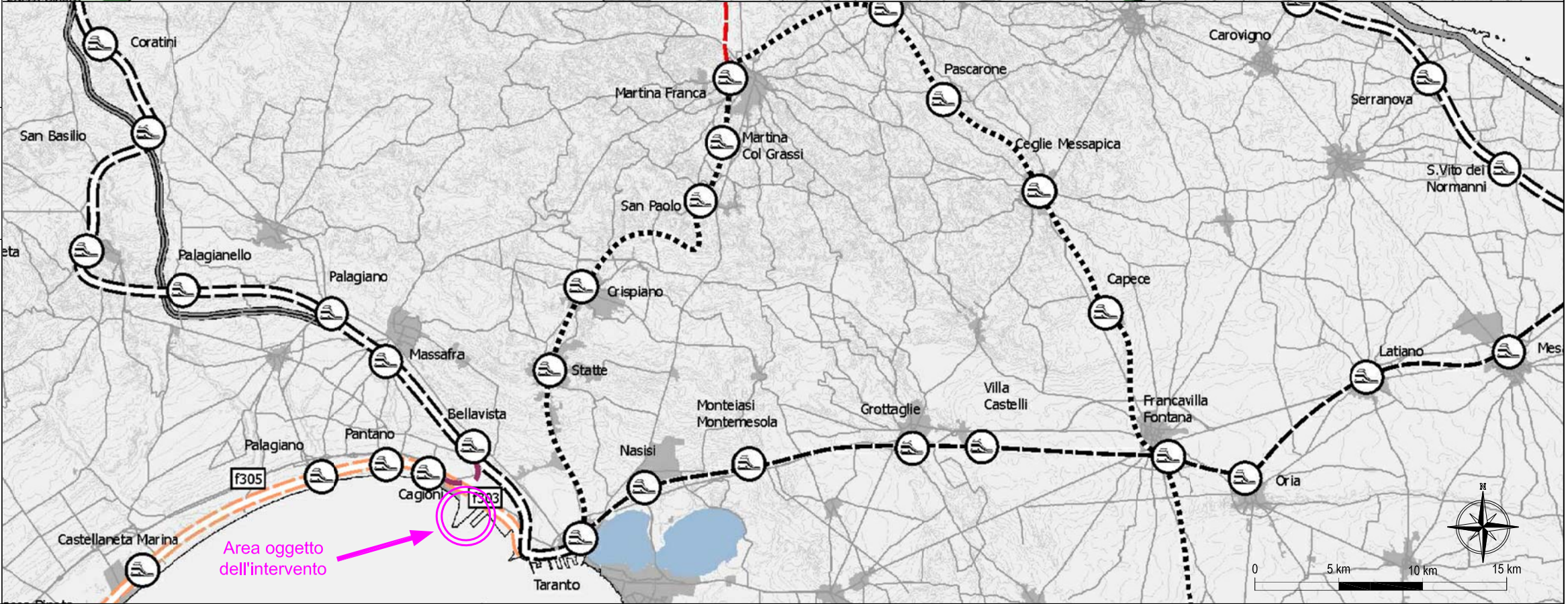
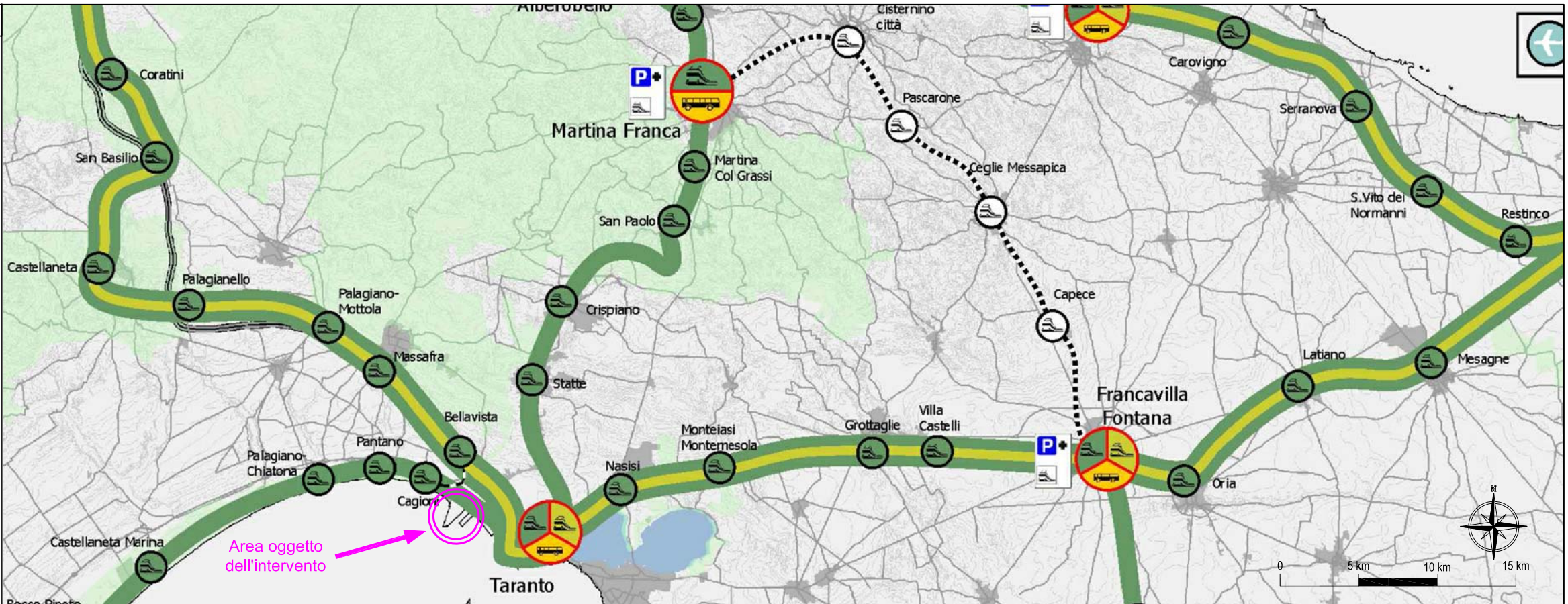

Redatto da:


Elaborato 9

Tavola
2.2

LEGENDA

	Stazione di interscambio SFR-SFT-SFM-servizi TPL gomma
	Stazione di interscambio SFR-SFT-SFM
	Stazione di interscambio SFR-SFT-servizi TPL gomma
	Stazione di interscambio SFT-servizio metro marittimo-servizi TPL gomma
	Stazione di interscambio SFT-SFM
	Stazione di interscambio SFT-servizi TPL gomma
	Stazione di interscambio SFT-servizio metro marittimo
	Stazione di interscambio servizio metro marittimo-servizi TPL gomma
	Stazione SFT a valenza locale
	Nuova stazione SFT a valenza locale
	Stazione SFM
	Stazione a valenza locale
	Servizio Ferroviario Regionale (SFR)
	Servizio Ferroviario Territoriale (SFT)
	Treno-tram



LINEA FERROVIARIA

DOPPIO BINARIO ELETRIFICATO		Immediata attuazione	Scenario 2013	Scenario 2020
Rete esistente				
Adeguamento/potenziamento				
Nuove realizzazioni				
SEMPLICE BINARIO ELETRIFICATO		Immediata attuazione	Scenario 2013	Scenario 2020
Rete esistente				
Adeguamento/potenziamento				
Nuove realizzazioni				
SEMPLICE BINARIO NON ELETRIFICATA		Immediata attuazione	Scenario 2013	Scenario 2020
Rete esistente				
Adeguamento/potenziamento				
Nuove realizzazioni				
Fermata ferroviaria esistente				
Fermata interessata da interventi				

Fonte: Regione Puglia- Piano Regionale dei Trasporti- Progetto del Piano Attuativo - Tavola del Trasporto Ferroviario

Convenzione Sogesid S.p.A. - Ministero dell' Ambiente e della Tutela del Territorio e del Mare - Regione Puglia -Autorità Portuale

DRAGAGGIO DEI SEDIMENTI IN AREA POLISETTORIALE E I° STRALCIO CASSA DI COLMATA FUNZIONALE ALL' AMPLIAMENTO DEL V° SPORGENTE

STUDIO DI IMPATTO AMBIENTALE (S.I.A.)

Trasporto Ferroviario - Inquadramento generale e interventi programmati

Cod. Comessa
126-01
Codice Elaborato

Nome file dwg

Scala : Fuori scala - A3
Data : Ottobre 2012

Committente :

Redatto da:

Elaborato 9

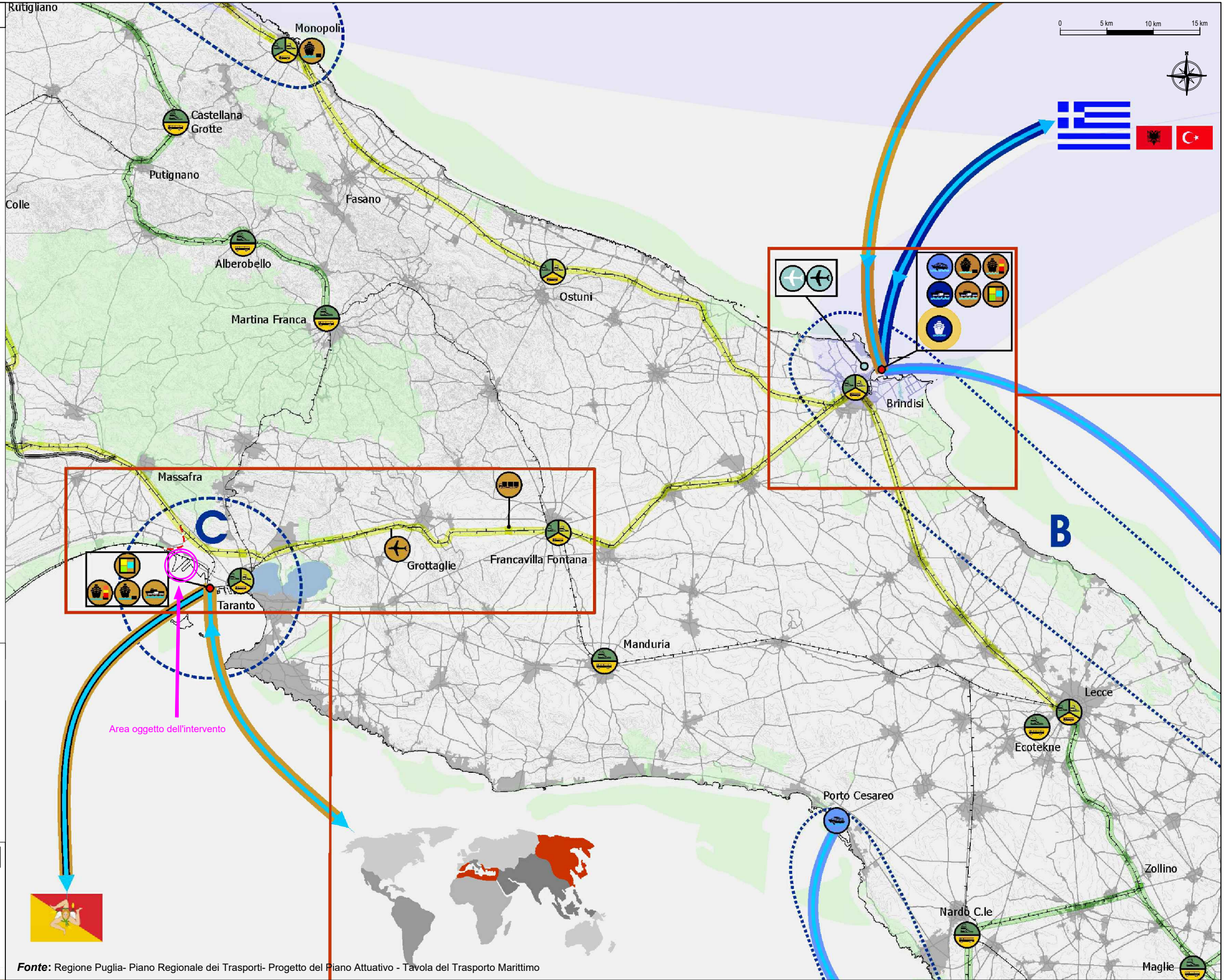
Tavola
2.3

LEGENDA

	Traffico Ro-Pax		Paesi UE
	Traffico crocieristico		Paesi non UE
	Approdo metro mare		Mediterraneo e Far East
	Navigazione interna al lago		Stazione di interscambio SFR-SFT-SFM-servizi TPL gomma
	Traffico container		Stazione di interscambio SFR-SFT-SFM
	Traffico Ro-Ro		Stazione di interscambio SFR-SFT-servizi TPL gomma
	Interventi per traffico Ro-Ro		Stazione di interscambio SFT-servizio metro marittimo-servizi TPL gomma
	Traffico convenzionale (rinfuse)		Stazione di interscambio SFT-SFM
	Porto oggetto di interventi		Stazione di interscambio SFT-servizi TPL gomma
	Collegamenti traffico Ro-Pax		Stazione di interscambio SFT-servizio metro marittimo
	Metro mare		Stazione di interscambio servizio metro marittimo-servizi TPL gomma
	Autostrade del Mare		Stazione SFT a valenza locale
	Collegamenti traffico merci		Servizio Ferroviario Regionale (SFR)
	Subsistemi Portuali A: Subistema del Levante B: Subistema del Salento C: Subistema dello Ionio		Servizio Ferroviario Territoriale (SFT) con vocazione turistica
	Livelli di relazione: Collegamenti potenziali prevalenti		Collegamento bus
	Altri collegamenti potenziali		Bretella merci Bellavista-Cagnoni
	Sicilia		Traffico di linea
	Grecia		Traffico charter
	Albania		Traffico cargo
	Turchia		Interporto
	Croazia		Distripark/Plattaforma intermodale
	Montenegro		Centro di interscambio strada-rotaia
	Centro di carico		Centro di interscambio strada-rotaia
	Macroarea di intervento		Viabilità di tipo A
	Viabilità di tipo B		Viabilità di tipo C
	Viabilità di tipo D		Casello autostradale
	Interventi subordinati ad uno studio di fattibilità		Aree protette istituite

SISTEMA DELLE RELAZIONI DEL PORTO DI TARANTO

Collegamento Ferroviario Merci



Regione PUGLIA

MINISTERO DELL'AMBIENTE
E DELLA TUTELA DEL TERRITORIO E DEL MARE

Autorità Portuale di Taranto

**Convenzione Sogesid S.p.A. - Ministero dell' Ambiente
e della Tutela del Territorio e del Mare -
Regione Puglia -Autorità Portuale**

DRAGAGGIO DEI SEDIMENTI IN AREA POLISETTORIALE E 1° STRALCIO
CASSA DI COLMATA FUNZIONALE ALL' AMPLIAMENTO DEL V° SPORGENTE

STUDIO DI IMPATTO AMBIENTALE (S.I.A.)

Trasporto Marittimo - Previsioni di sviluppo 2009-2013

Cod. Commessa
126-01
Codice Elaborato

Nome file dwg

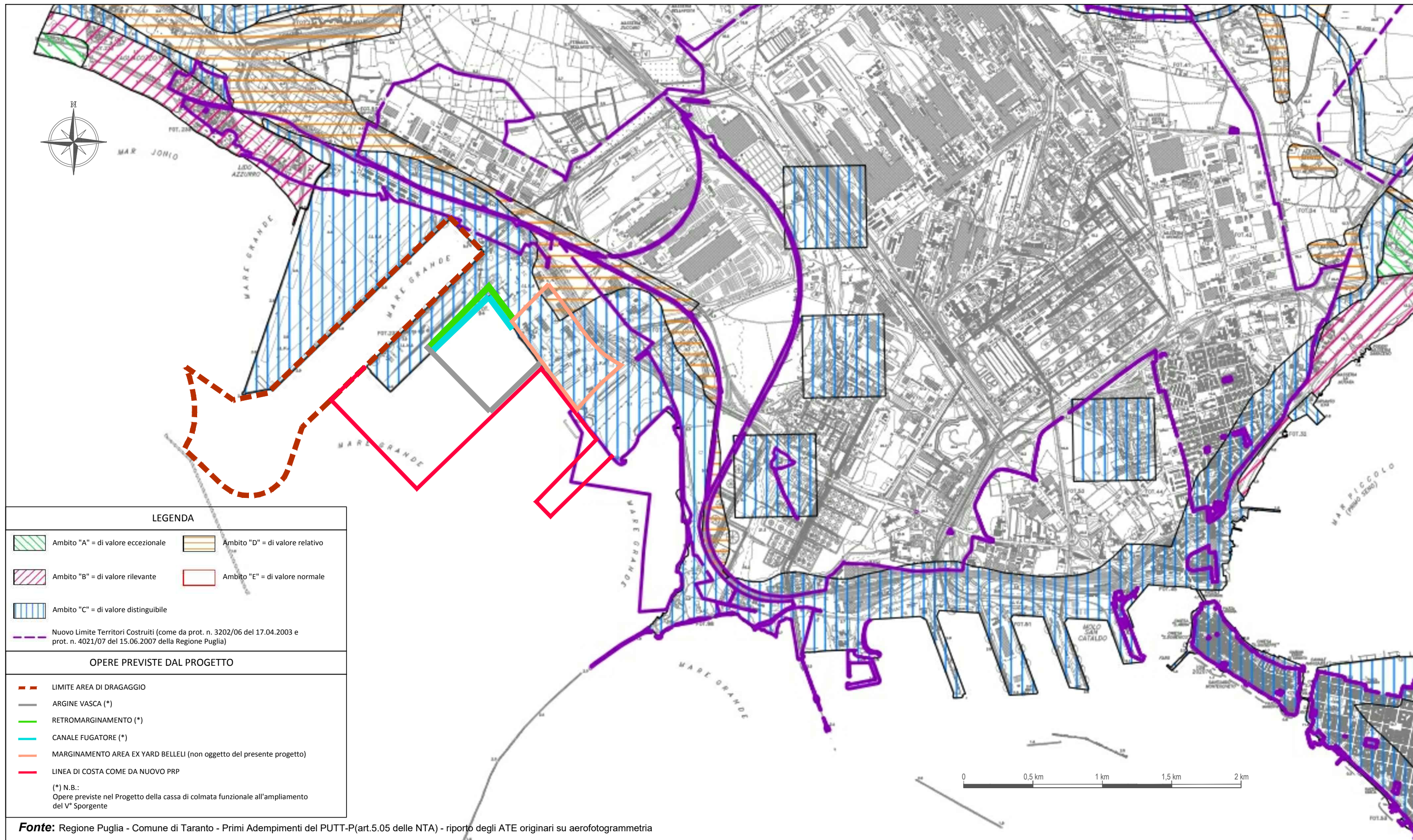
Scala : Fuori scala - A3
Data : Ottobre 2012

Committente :

Redatto da:

Elaborato 9

Tavola
2.4



LEGENDA

- Ambito "A" = di valore eccezionale
- Ambito "D" = di valore relativo
- Ambito "B" = di valore rilevante
- Ambito "E" = di valore normale
- Ambito "C" = di valore distinguibile
- Nuovo Limite Territori Costruiti (come da prot. n. 3202/06 del 17.04.2003 e prot. n. 4021/07 del 15.06.2007 della Regione Puglia)

OPERE PREVISTE DAL PROGETTO

- LIMITE AREA DI DRAGAGGIO
- ARGINE VASCA (*)
- RETROMARGINAMENTO (*)
- CANALE FUGATORE (*)
- MARGINAMENTO AREA EX YARD BELLELI (non oggetto del presente progetto)
- LINEA DI COSTA COME DA NUOVO PRP

(*) N.B.:
Opere previste nel Progetto della cassa di colmata funzionale all'ampliamento del V° Sporgente

Fonte: Regione Puglia - Comune di Taranto - Primi Adempimenti del PUTT-P(art.5.05 delle NTA) - riporto degli ATE originari su aerofotogrammetria

Regione PUGLIA

MINISTERO DELL'AMBIENTE
E DELLA TUTELA DEL TERRITORIO E DEL MARE

Autorità Portuale di Taranto

Convenzione Sogesid S.p.A. - Ministero dell' Ambiente e della Tutela del Territorio e del Mare - Regione Puglia - Autorità Portuale

DRAGAGGIO DEI SEDIMENTI IN AREA POLISETTORIALE E 1° STRALCIO
CASSA DI COLMATA FUNZIONALE ALL' AMPLIAMENTO DEL V° SPORGENTE

STUDIO DI IMPATTO AMBIENTALE (S.I.A.)

Individuazione degli A.T.E. (Ambiti Territoriali Estesi)

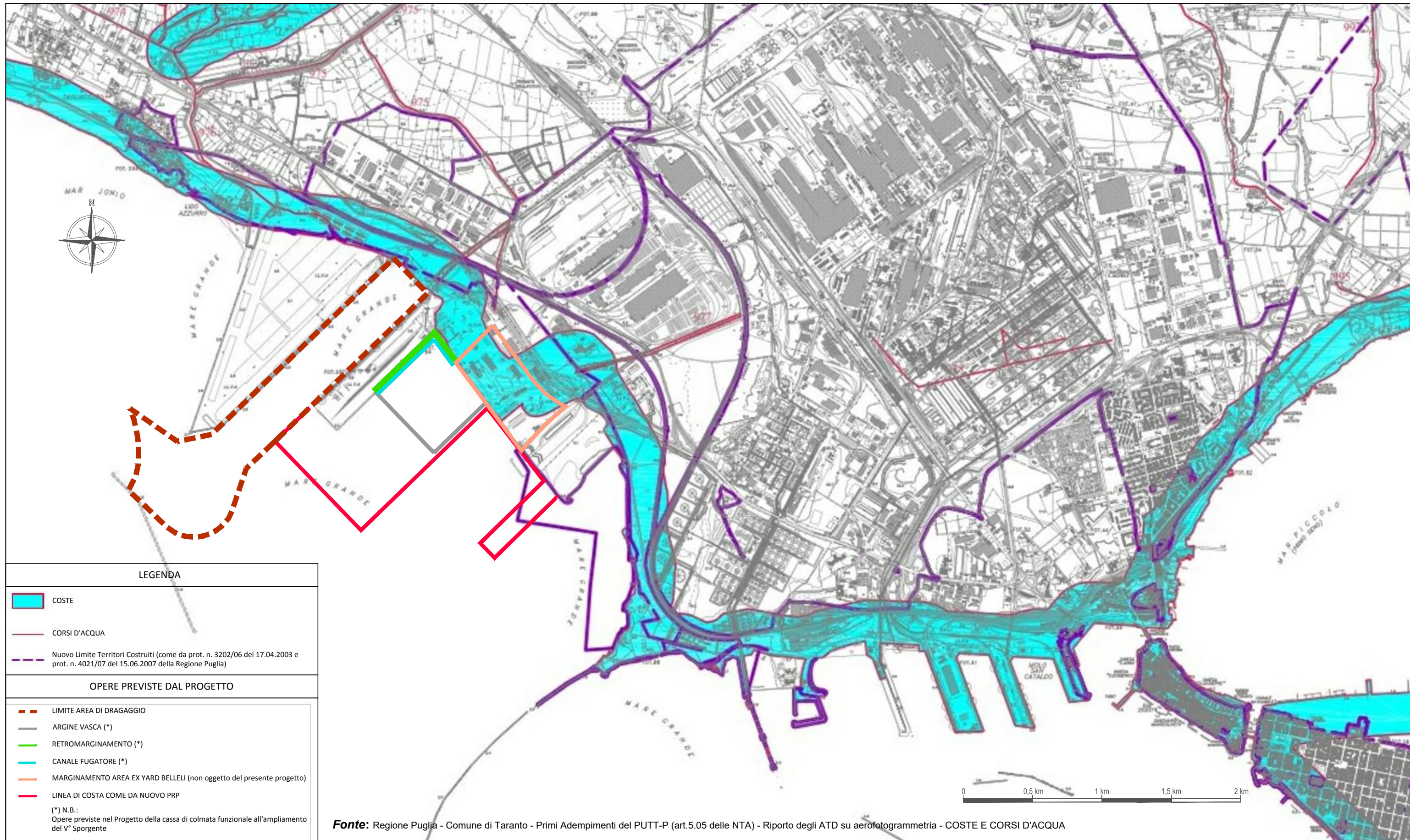
Cod. Commessa	126-01
Codice Elaborato	- - - - -
Nome file dwg	
Scala : Fuori scala - A3	
Data : Ottobre 2012	

Committente :

Redatto da:

Elaborato 9

Tavola
2.5



LEGENDA

- COSTE
 - CORSI D'ACQUA
 - Nuovo Limite Territori Costruiti (come da prot. n. 3202/06 del 17.04.2003 e prot. n. 4021/07 del 15.06.2007 della Regione Puglia)
- OPERE PREVISTE DAL PROGETTO**
- LIMITE AREA DI DRAGAGGIO
 - ARGINE VASCA (*)
 - RETROMARGINAMENTO (*)
 - CANALE FUGATORE (*)
 - MARGINAMENTO AREA EX YARD BELLELI (non oggetto del presente progetto)
 - LINEA DI COSTA COME DA NUOVO PRP
- (*) N.B.:
Opere previste nel Progetto della cassa di colmata funzionale all'ampliamento del V° Sporgente

Fonte: Regione Puglia - Comune di Taranto - Primi Adempimenti del PUTT-P (art.5.05 delle NTA) - Riporto degli ATD su aerofotogrammetria - COSTE E CORSI D'ACQUA



Regione PUGLIA



MINISTERO DELL'AMBIENTE
E DELLA TUTELA DEL TERRITORIO E DEL MARE



Autorità Portuale di Taranto

**Convenzione Sogesid S.p.A. - Ministero dell' Ambiente
e della Tutela del Territorio e del Mare -
Regione Puglia -Autorità Portuale**

DRAGAGGIO DEI SEDIMENTI IN AREA POLISETTORIALE E 1° STRALCIO
CASSA DI COLMATA FUNZIONALE ALL' AMPLIAMENTO DEL V° SPORGENTE

STUDIO DI IMPATTO AMBIENTALE (S.I.A.)

Coste e corsi d'acqua

Cod. Commessa	126-01
Codice Elaborato	- - - - -
Nome file dwg	
Scala : Fuori scala - A3	
Data : Ottobre 2012	

Committente :

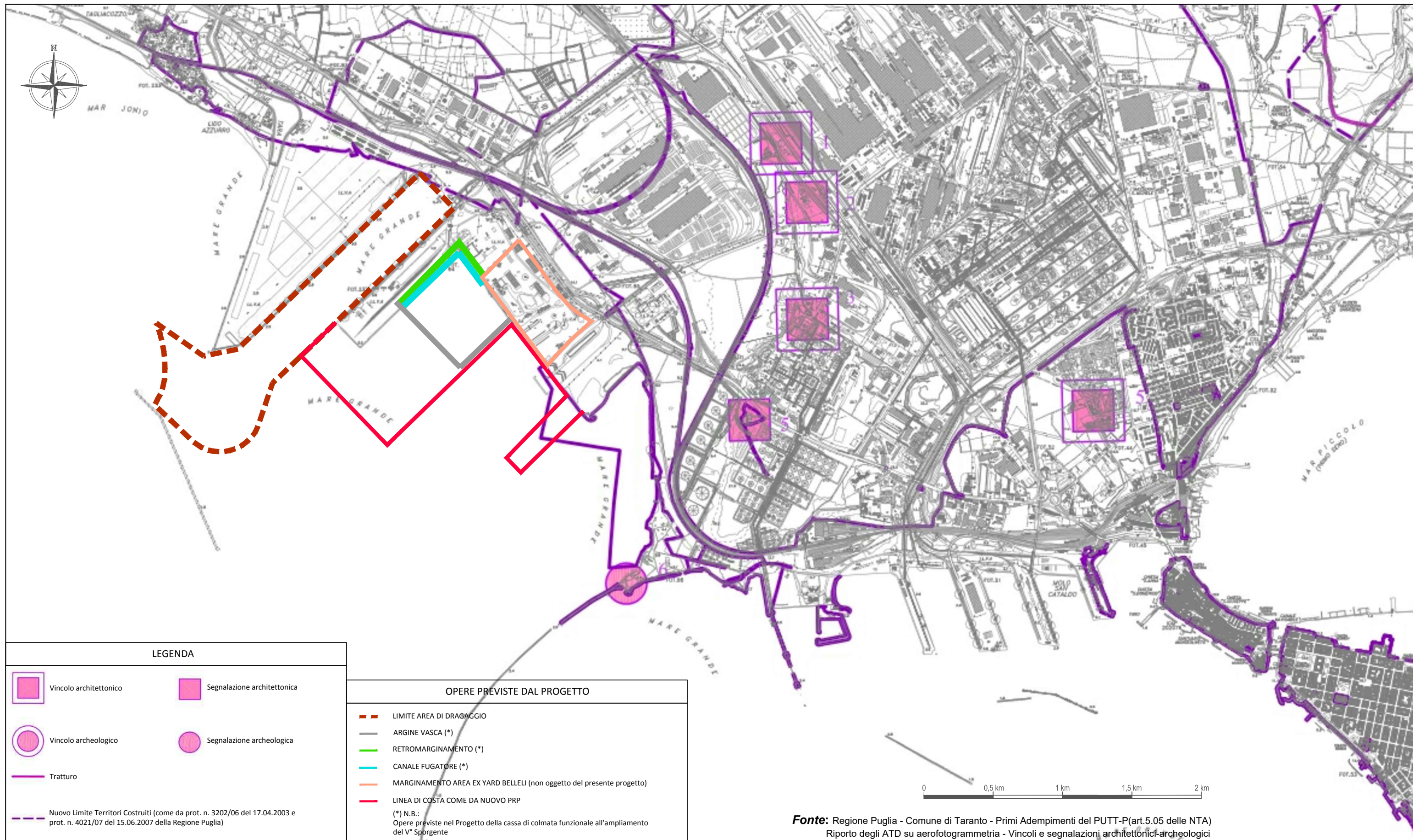


Redatto da:



Elaborato 9

Tavola
2.6



Fonte: Regione Puglia - Comune di Taranto - Primi Adempimenti del PUTT-P(art.5.05 delle NTA)
 Riporto degli ATD su aerofotogrammetria - Vincoli e segnalazioni architettonico-archeologiche

LEGENDA

- Vincolo architettonico
- Vincolo archeologico
- Tratturo
- Nuovo Limite Territori Costruiti (come da prot. n. 3202/06 del 17.04.2003 e prot. n. 4021/07 del 15.06.2007 della Regione Puglia)
- Segnalazione architettonica
- Segnalazione archeologica

OPERE PREVISTE DAL PROGETTO

- LIMITE AREA DI DRAGAGGIO
 - ARGINE VASCA (*)
 - RETROMARGINAMENTO (*)
 - CANALE FUGATORE (*)
 - MARGINAMENTO AREA EX YARD BELLELI (non oggetto del presente progetto)
 - LINEA DI COSTA COME DA NUOVO PRP
- (*) N.B.:
 Opere previste nel Progetto della cassa di colmata funzionale all'ampliamento del V° Sporgente

Regione PUGLIA

MINISTERO DELL'AMBIENTE
 E DELLA TUTELA DEL TERRITORIO E DEL MARE

Autorità Portuale di Taranto

**Convenzione Sogesid S.p.A. - Ministero dell' Ambiente
 e della Tutela del Territorio e del Mare -
 Regione Puglia -Autorità Portuale**

DRAGAGGIO DEI SEDIMENTI IN AREA POLISETTORIALE E 1° STRALCIO
 CASSA DI COLMATA FUNZIONALE ALL' AMPLIAMENTO DEL V° SPORGENTE

STUDIO DI IMPATTO AMBIENTALE (S.I.A.)

Individuazione dei vincoli e delle segnalazioni
 architettoniche-archeologiche

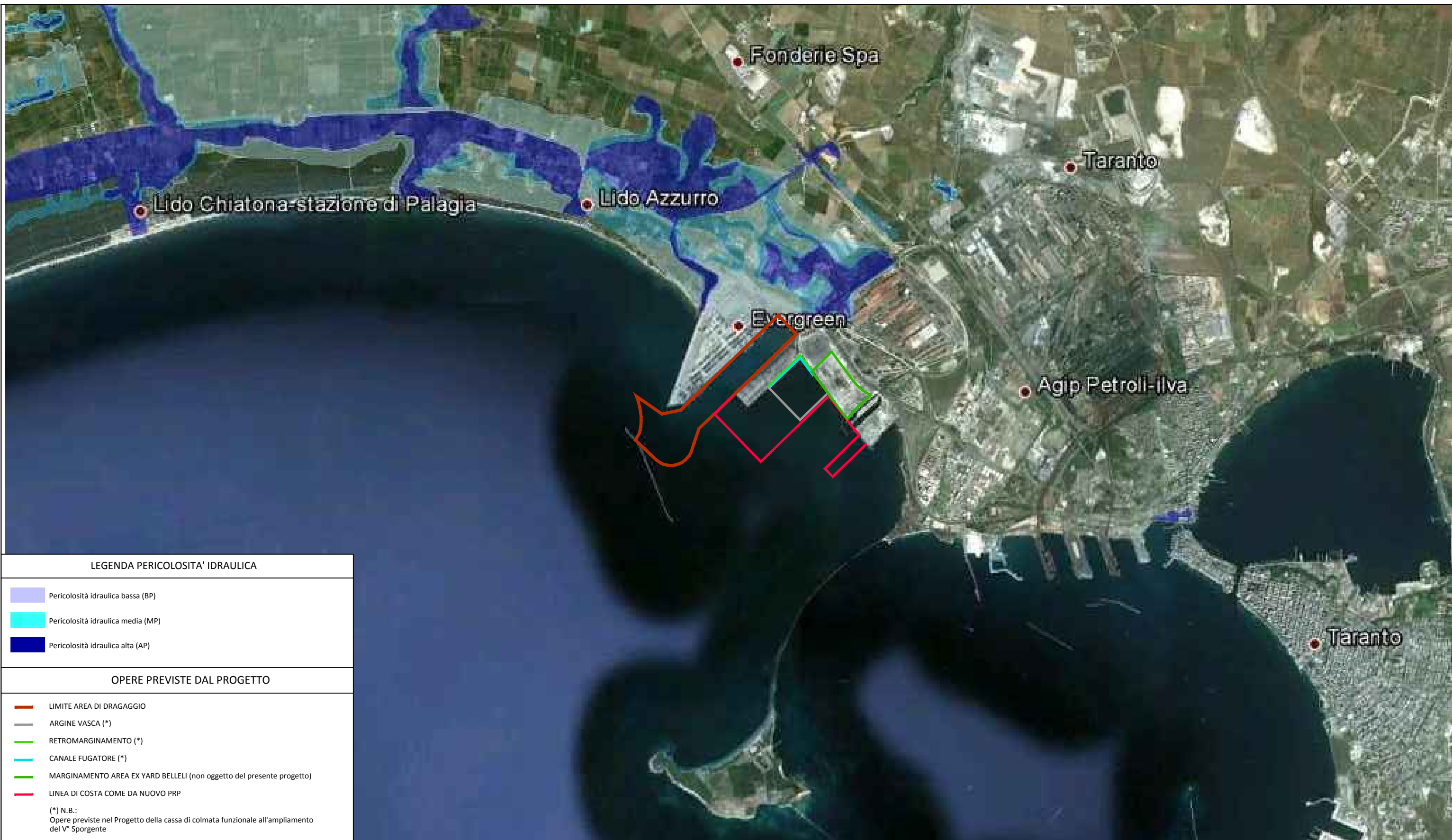
Cod. Commessa	126-01
Codice Elaborato	- - - - -
Nome file dwg	
Scala : Fuori scala - A3	
Data : Ottobre 2012	

Committente :

Redatto da:

Elaborato 9

Tavola
2.7



LEGENDA PERICOLOSITA' IDRAULICA	
	Pericolosità idraulica bassa (BP)
	Pericolosità idraulica media (MP)
	Pericolosità idraulica alta (AP)

OPERE PREVISTE DAL PROGETTO	
	LIMITE AREA DI DRAGAGGIO
	ARGINE VASCA (*)
	RETROMARGINAMENTO (*)
	CANALE FUGATORE (*)
	MARGINAMENTO AREA EX YARD BELLELI (non oggetto del presente progetto)
	LINEA DI COSTA COME DA NUOVO PRP

(*) N.B.:
Opere previste nel Progetto della cassa di colmata funzionale all'ampliamento del V° Sporgente

Fonte: Autorità di Bacino della Regione Puglia - <http://www.adb.puglia.it> - Riporto della documentazione vincolistica su aerofotogrammetria


 Regione PUGLIA


 MINISTERO DELL'AMBIENTE
 E DELLA TUTELA DEL TERRITORIO E DEL MARE


 Autorità Portuale di Taranto

**Convenzione Sogesid S.p.A. - Ministero dell' Ambiente
e della Tutela del Territorio e del Mare -
Regione Puglia -Autorità Portuale**

DRAGAGGIO DEI SEDIMENTI IN AREA POLISETTORIALE E 1° STRALCIO
CASSA DI COLMATA FUNZIONALE ALL' AMPLIAMENTO DEL V° SPORGENTE

STUDIO DI IMPATTO AMBIENTALE (S.I.A.)

Pericolosità Idraulica

Cod. Commessa	126-01
Codice Elaborato	- - - - -
Nome file dwg	
Scala : Fuori scala - A3	
Data : Ottobre 2012	

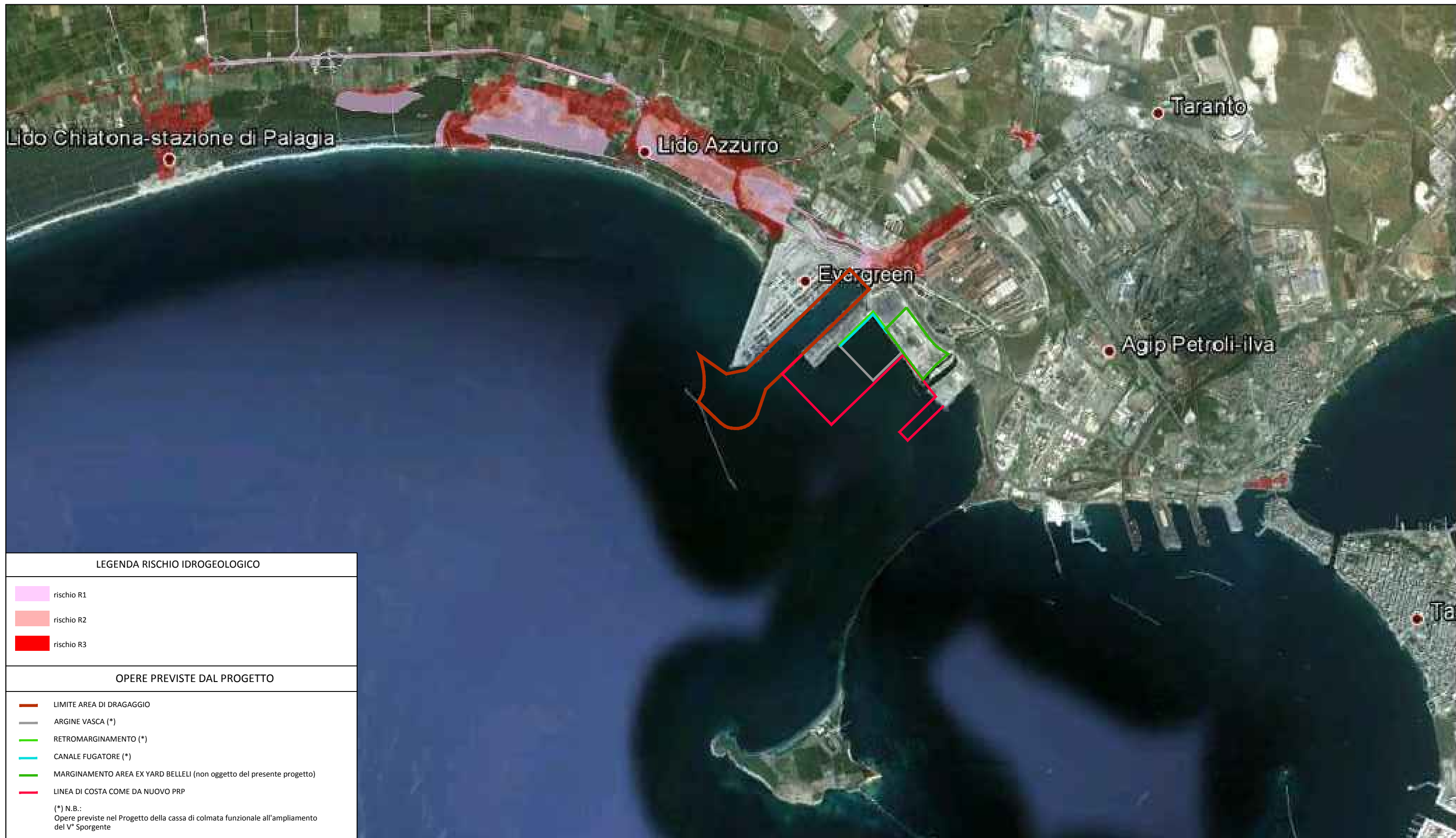
Committente :



Redatto da:



Elaborato 9
Tavola 2.8a



LEGENDA RISCHIO IDROGEOLOGICO	
	rischio R1
	rischio R2
	rischio R3
OPERE PREVISTE DAL PROGETTO	
	LIMITE AREA DI DRAGAGGIO
	ARGINE VASCA (*)
	RETROMARGINAMENTO (*)
	CANALE FUGATORE (*)
	MARGINAMENTO AREA EX YARD BELLELI (non oggetto del presente progetto)
	LINEA DI COSTA COME DA NUOVO PRP
(*) N.B.: Opere previste nel Progetto della cassa di colmata funzionale all'ampliamento del V° Sporgente	

Fonte: Autorità di Bacino della Regione Puglia - <http://www.adb.puglia.it> - Riporto della documentazione vincolistica su aerofotogrammetria


 Regione PUGLIA


 MINISTERO DELL'AMBIENTE
 E DELLA TUTELA DEL TERRITORIO E DEL MARE


 Autorità Portuale di Taranto

Convenzione Sogesid S.p.A. - Ministero dell' Ambiente e della Tutela del Territorio e del Mare - Regione Puglia - Autorità Portuale

DRAGAGGIO DEI SEDIMENTI IN AREA POLISETTORIALE E 1° STRALCIO
 CASSA DI COLMATA FUNZIONALE ALL' AMPLIAMENTO DEL V° SPORGENTE

STUDIO DI IMPATTO AMBIENTALE (S.I.A.)

Rischio idrogeologico

Cod. Commessa	126-01
Codice Elaborato	- - - - -
Nome file dwg	
Scala : Fuori scala - A3	
Data : Ottobre 2012	

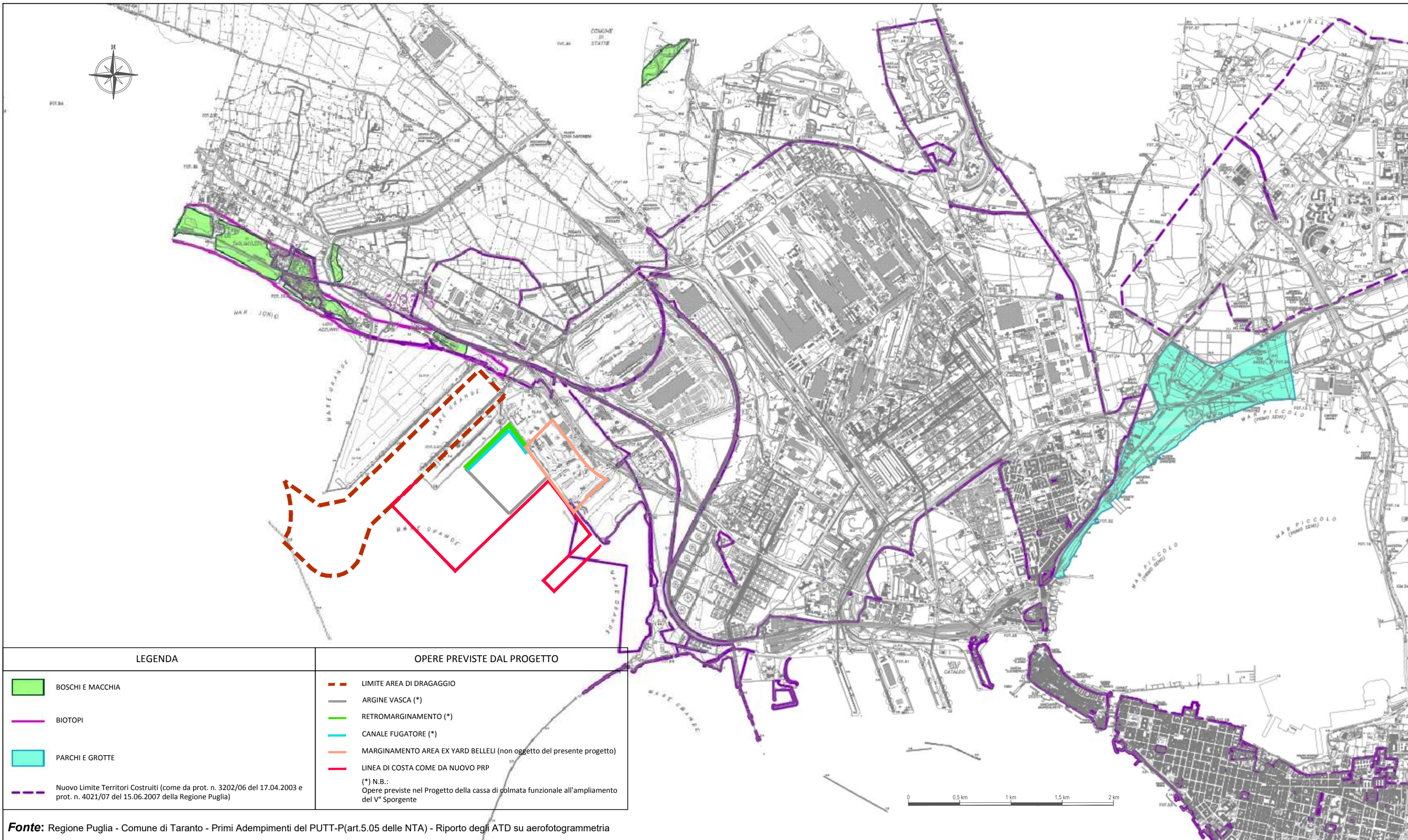
Committente :



Redatto da:



Elaborato 9
Tavola 2.8b



LEGENDA

- BOSCHI E MACCHIA
- BIOTOPI
- PARCHI E GROTTI
- Nuovo Limite Territori Costruiti (come da prot. n. 3202/06 del 17.04.2003 e prot. n. 4021/07 del 15.06.2007 della Regione Puglia)

OPERE PREVISTE DAL PROGETTO

- LIMITE AREA DI DRAGAGGIO
 - ARGINE VASCA (*)
 - RETROMARGINAMENTO (*)
 - CANALE FUGATORE (*)
 - MARGINAMENTO AREA EX YARD BELLELI (non oggetto del presente progetto)
 - LINEA DI COSTA COME DA NUOVO PRP
- (*) N.B.: Opere previste nel Progetto della cassa di colmata funzionale all'ampliamento del V° Sporgente

Fonte: Regione Puglia - Comune di Taranto - Primi Adempimenti del PUTT-P(art.5.05 delle NTA) - Riporto degli ATD su aerofotogrammetria



Regione PUGLIA



MINISTERO DELL'AMBIENTE
E DELLA TUTELA DEL TERRITORIO E DEL MARE



Autorità Portuale di Taranto

Convenzione Sogesid S.p.A. - Ministero dell' Ambiente e della Tutela del Territorio e del Mare - Regione Puglia - Autorità Portuale

DRAGAGGIO DEI SEDIMENTI IN AREA POLISETTORIALE E 1° STRALCIO CASSA DI COLMATA FUNZIONALE ALL' AMPLIAMENTO DEL V° SPORGENTE

STUDIO DI IMPATTO AMBIENTALE (S.I.A.)

Individuazione parchi, grotte, boschi, macchia e biotopi

Cod. Commessa	126-01
Codice Elaborato	- - - - -
Nome file dwg	
Scala : Fuori scala - A3	
Data : Ottobre 2012	

Committente :

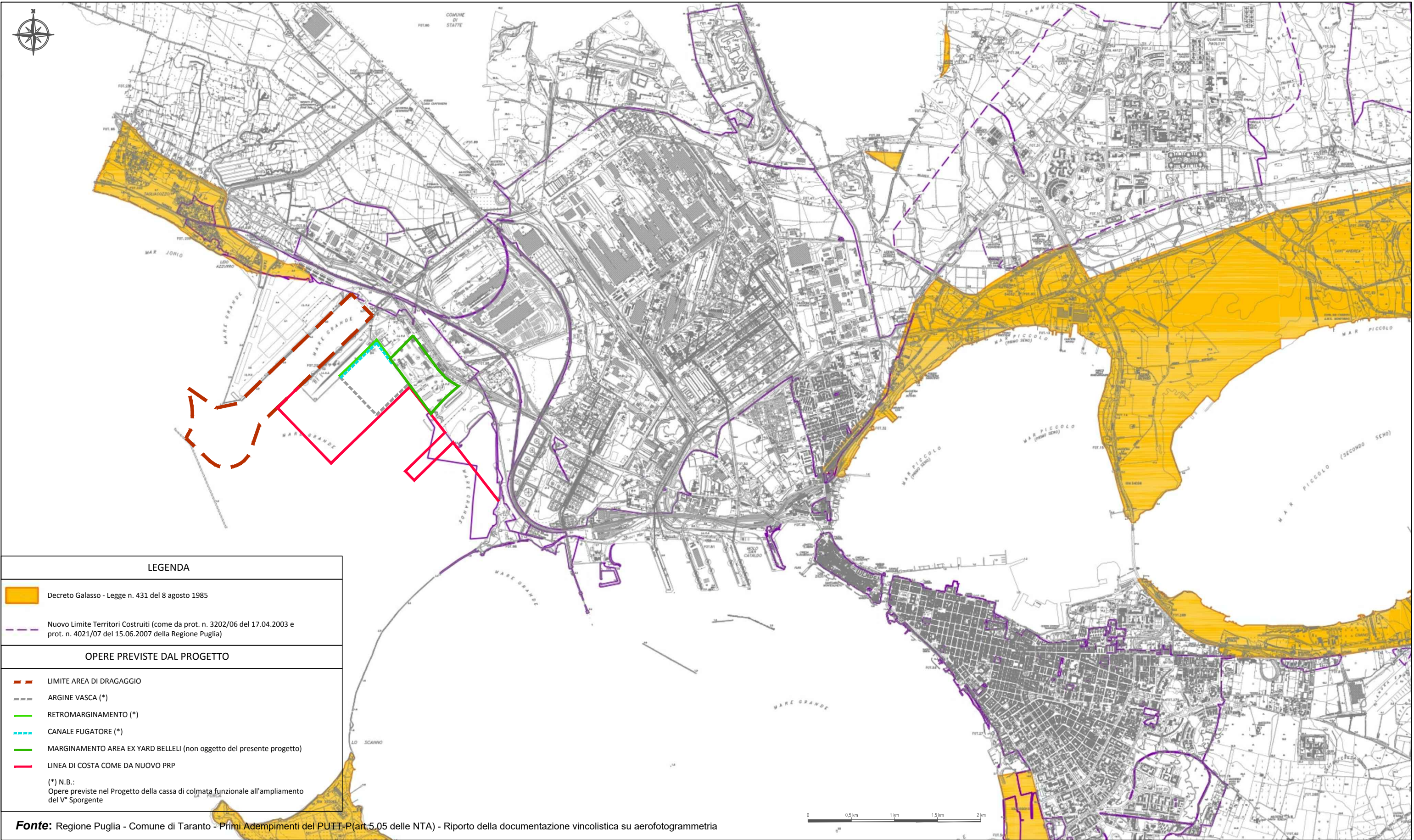


Redatto da:



Elaborato 9

Tavola
2.9



LEGENDA

- Decreto Galasso - Legge n. 431 del 8 agosto 1985
 - Nuovo Limite Territori Costruiti (come da prot. n. 3202/06 del 17.04.2003 e prot. n. 4021/07 del 15.06.2007 della Regione Puglia)
- OPERE PREVISTE DAL PROGETTO**
- LIMITE AREA DI DRAGAGGIO
 - ARGINE VASCA (*)
 - RETROMARGINAMENTO (*)
 - CANALE FUGATORE (*)
 - MARGINAMENTO AREA EX YARD BELLELI (non oggetto del presente progetto)
 - LINEA DI COSTA COME DA NUOVO PRP
- (*) N.B.:
Opere previste nel Progetto della cassa di colmata funzionale all'ampliamento del V° Sporgente

Fonte: Regione Puglia - Comune di Taranto - Primi Adempimenti del PUTT-P (art.5.05 delle NTA) - Riporto della documentazione vincolistica su aerofotogrammetria



Regione PUGLIA



MINISTERO DELL'AMBIENTE
E DELLA TUTELA DEL TERRITORIO E DEL MARE



Autorità Portuale di Taranto

**Convenzione Sogesid S.p.A. - Ministero dell' Ambiente
e della Tutela del Territorio e del Mare -
Regione Puglia - Autorità Portuale**

DRAGAGGIO DEI SEDIMENTI IN AREA POLISETTORIALE E 1° STRALCIO
CASSA DI COLMATA FUNZIONALE ALL' AMPLIAMENTO DEL V° SPORGENTE

STUDIO DI IMPATTO AMBIENTALE (S.I.A.)

Decreto Galasso - Legge n. 431 del 8 agosto 1985

Cod. Commessa	126-01
Codice Elaborato	- - - - -
Nome file dwg	
Scala : Fuori scala - A3	
Data : Ottobre 2012	

Committente :

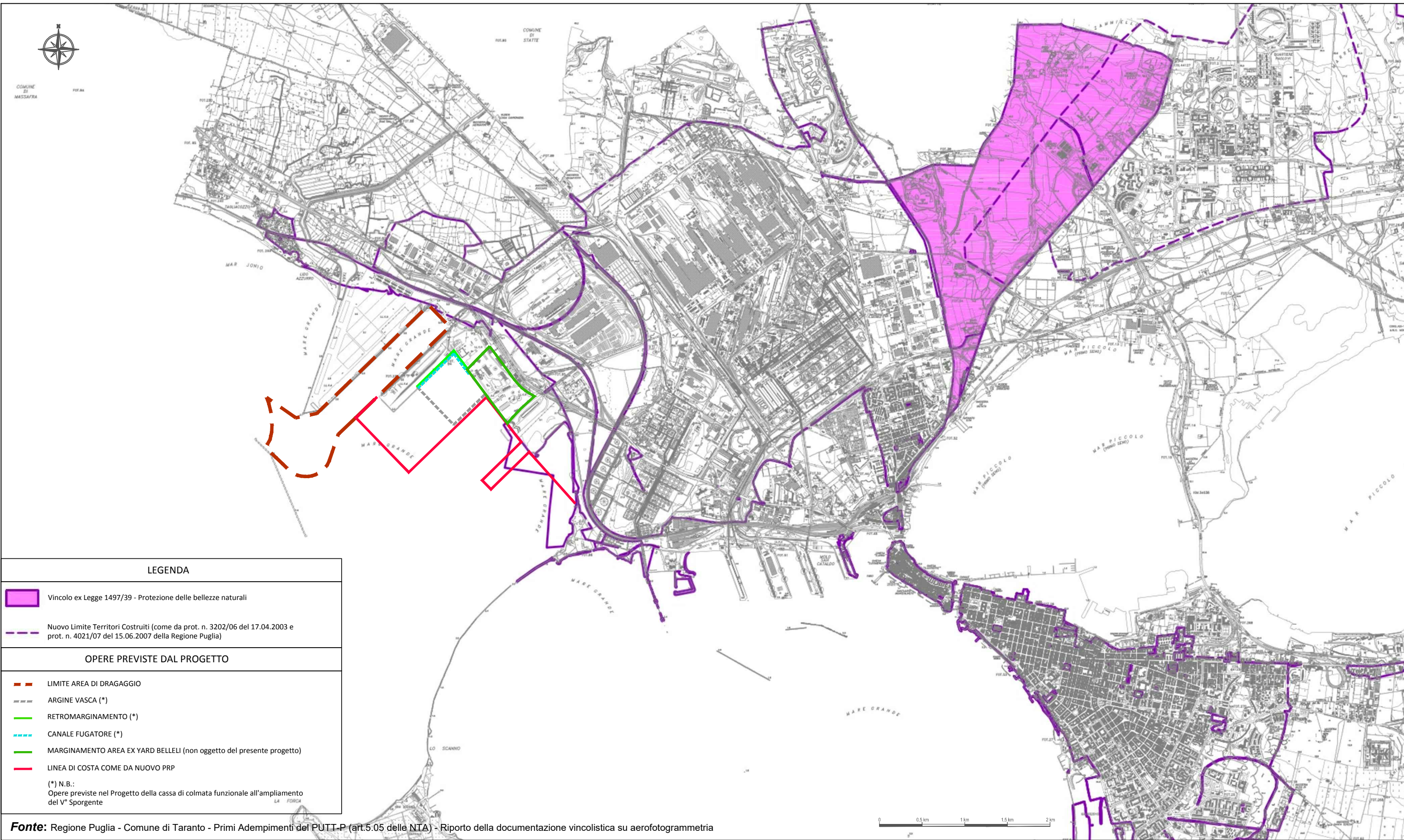


Redatto da:



Elaborato 9

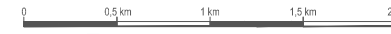
Tavola
2.10



LEGENDA

- Vincolo ex Legge 1497/39 - Protezione delle bellezze naturali
 - Nuovo Limite Territori Costruiti (come da prot. n. 3202/06 del 17.04.2003 e prot. n. 4021/07 del 15.06.2007 della Regione Puglia)
- OPERE PREVISTE DAL PROGETTO**
- LIMITE AREA DI DRAGAGGIO
 - ARGINE VASCA (*)
 - RETROMARGINAMENTO (*)
 - CANALE FUGATORE (*)
 - MARGINAMENTO AREA EX YARD BELLELI (non oggetto del presente progetto)
 - LINEA DI COSTA COME DA NUOVO PRP
- (*) N.B.:
Opere previste nel Progetto della cassa di colmata funzionale all'ampliamento del V° Sporgente

Fonte: Regione Puglia - Comune di Taranto - Primi Adempimenti del PUTT-P (art.5.05 delle NTA) - Riporto della documentazione vincolistica su aerofotogrammetria





Regione PUGLIA



MINISTERO DELL'AMBIENTE
E DELLA TUTELA DEL TERRITORIO E DEL MARE



Autorità Portuale di Taranto

**Convenzione Sogesid S.p.A. - Ministero dell' Ambiente
e della Tutela del Territorio e del Mare -
Regione Puglia - Autorità Portuale**

DRAGAGGIO DEI SEDIMENTI IN AREA POLISETTORIALE E 1° STRALCIO
CASSA DI COLMATA FUNZIONALE ALL' AMPLIAMENTO DEL V° SPORGENTE

STUDIO DI IMPATTO AMBIENTALE (S.I.A.)

Vincoli ex Legge 1497/39 - Protezione delle bellezze naturali

Cod. Commessa	126-01
Codice Elaborato	- - - - -
Nome file dwg	
Scala : Fuori scala - A3	
Data : Ottobre 2012	

Committente :



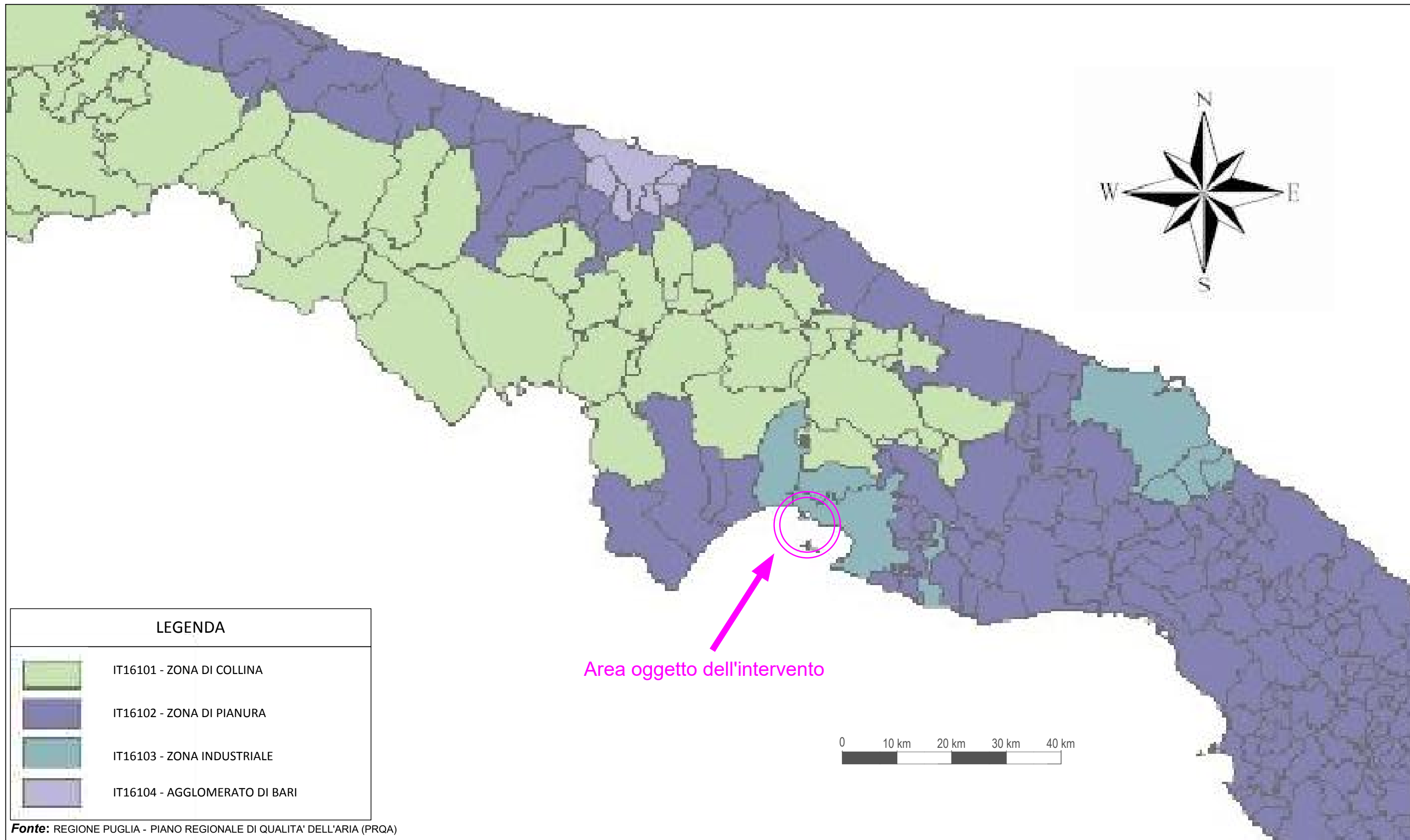
Redatto da:



Elaborato 9

Tavola

2.11



LEGENDA

-  IT16101 - ZONA DI COLLINA
-  IT16102 - ZONA DI PIANURA
-  IT16103 - ZONA INDUSTRIALE
-  IT16104 - AGGLOMERATO DI BARI

Fonte: REGIONE PUGLIA - PIANO REGIONALE DI QUALITA' DELL'ARIA (PRQA)

 Regione PUGLIA	 MINISTERO DELL'AMBIENTE E DELLA TUTELA DEL TERRITORIO E DEL MARE	 Autorità Portuale di Taranto
Convenzione Sogesid S.p.A. - Ministero dell' Ambiente e della Tutela del Territorio e del Mare - Regione Puglia - Autorità Portuale		

DRAGAGGIO DEI SEDIMENTI IN AREA POLISETTORIALE E 1° STRALCIO
 CASSA DI COLMATA FUNZIONALE ALL' AMPLIAMENTO DEL V° SPORGENTE

STUDIO DI IMPATTO AMBIENTALE (S.I.A.)

Carta della qualità dell'aria - Zonizzazione del territorio regionale

Cod. Commessa	126-01
Codice Elaborato	- - - - -
Nome file dwg	
Scala : Fuori scala - A3	
Data : Ottobre 2012	

Committente :



Redatto da:



Elaborato 9







Tavola
2.13

LEGENDA

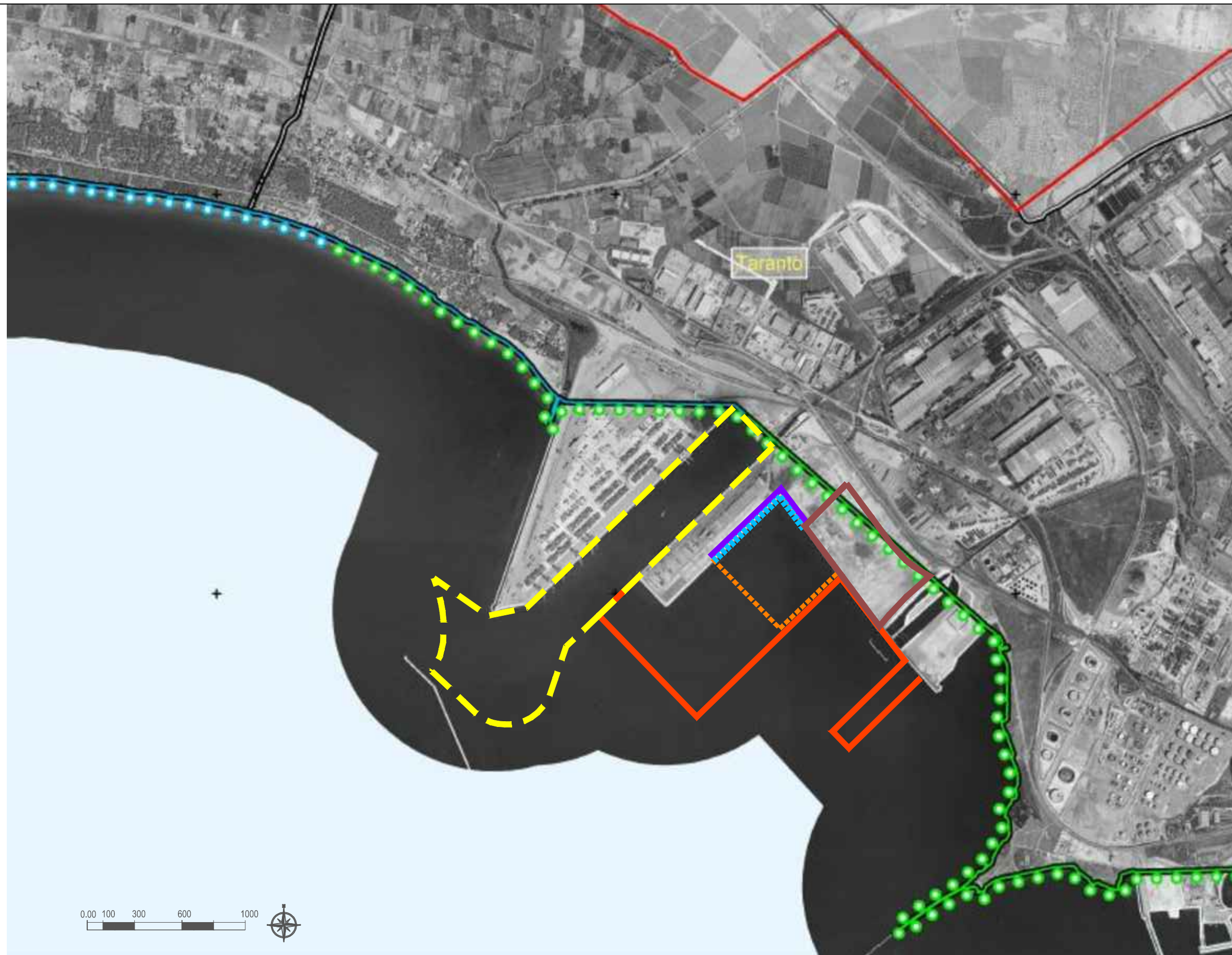
Analisi : Criticità - Sensibilità

- Sensibilità**
-  Alta
 -  Media
 -  Bassa
- Criticità**
-  Alta
 -  Media
 -  Bassa
-  Limite Territoriale Zona Studio
-  Limit Amministrativi

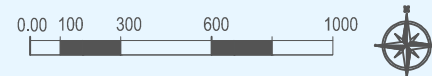
OPERE PREVISTE DAL PROGETTO

-  LIMITE AREA DI DRAGAGGIO
-  ARGINE VASCA (*)
-  RETROMARGINAMENTO (*)
-  CANALE FUGATORE (*)
-  MARGINAMENTO AREA EX YARD BELLELI (non oggetto del presente progetto)
-  LINEA DI COSTA COME DA NUOVO PRP

(*) N.B.: Opere previste nel progetto della cassa di colmata funzionale all' ampliamento del V° sporgente



Fonte: Piano Regionale delle Coste



Regione PUGLIA



MINISTERO DELL'AMBIENTE
E DELLA TUTELA DEL TERRITORIO E DEL MARE



Autorità Portuale di Taranto

Convenzione Sogesid S.p.A. - Ministero dell' Ambiente
e della Tutela del Territorio e del Mare -
Regione Puglia - Autorità Portuale

DRAGAGGIO DEI SEDIMENTI IN AREA POLISETTORIALE E 1° STRALCIO
CASSA DI COLMATA FUNZIONALE ALL' AMPLIAMENTO DEL V° SPORGENTE

STUDIO DI IMPATTO AMBIENTALE (S.I.A.)

Criticita' e sensibilita' (Piano regionale delle coste)

Cod. Commessa

126-01

Codice Elaborato

- - - - -

Nome file dwg

Scala : 1:25.000 - A3

Data : Ottobre 2012

Committente :



Redatto da:



Elaborato 9







Tavola

2.14a

LEGENDA

-  C1S1
-  C1S2
-  C1S3
-  C2S1
-  C2S2
-  C2S3
-  C3S1
-  C3S2
-  C3S3
-  Limite Territoriale Zona Studio
-  Limit Amministrativi

OPERE PREVISTE DAL PROGETTO

-  LIMITE AREA DI DRAGAGGIO
-  ARGINE VASCA (*)
-  RETROMARGINAMENTO (*)
-  CANALE FUGATORE (*)
-  MARGINAMENTO AREA EX YARD BELLELI
(non oggetto del presente progetto)
-  LINEA DI COSTA COME DA NUOVO PRP

(*) N.B.: Opere previste nel progetto della cassa di colmata funzionale all' ampliamento del V° sporgente



Fonte: Piano Regionale delle Coste



Regione PUGLIA



MINISTERO DELL'AMBIENTE
E DELLA TUTELA DEL TERRITORIO E DEL MARE



Autorità Portuale di Taranto

**Convenzione Sogesid S.p.A. - Ministero dell' Ambiente
e della Tutela del Territorio e del Mare -
Regione Puglia - Autorità Portuale**

DRAGAGGIO DEI SEDIMENTI IN AREA POLISETTORIALE E 1° STRALCIO
CASSA DI COLMATA FUNZIONALE ALL' AMPLIAMENTO DEL V° SPORGENTE

STUDIO DI IMPATTO AMBIENTALE (S.I.A.)

Classificazione della criticita' all'erosione (Piano regionale delle
coste)

Cod. Commessa	126-01
Codice Elaborato	- - - - -
Nome file dwg	
Scala : 1:25.000	- A3
Data : Ottobre 2012	

Committente :

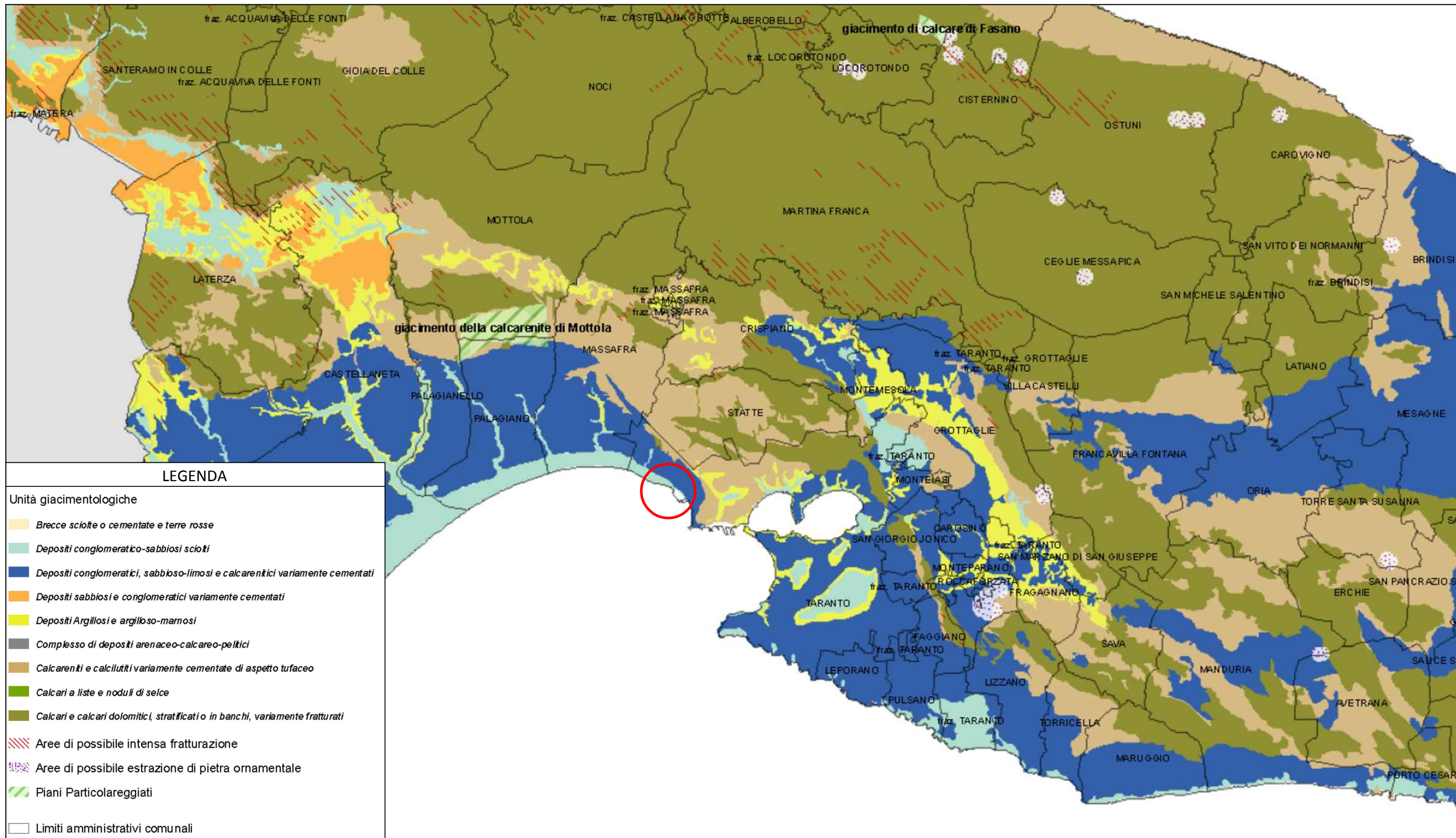


Redatto da:



Elaborato 9

Tavola
2.14b



Fonte: Area politiche per l'ambiente, le reti e le qualità urbana - Servizio Attività Estrattive



Regione PUGLIA



MINISTERO DELL'AMBIENTE
E DELLA TUTELA DEL TERRITORIO E DEL MARE



Autorità Portuale di Taranto

**Convenzione Sogesid S.p.A. - Ministero dell' Ambiente
e della Tutela del Territorio e del Mare -
Regione Puglia -Autorità Portuale**

DRAGAGGIO DEI SEDIMENTI IN AREA POLISETTORIALE E 1° STRALCIO
CASSA DI COLMATA FUNZIONALE ALL' AMPLIAMENTO DEL V° SPORGENTE

STUDIO DI IMPATTO AMBIENTALE (S.I.A.)

Carta Giacimentologica della Regione Puglia

Cod. Commessa	126-01
Codice Elaborato	- - - - -
Nome file dwg	
Scala : Fuori scala - A3	
Data : Ottobre 2012	

Committente :



SOGESID

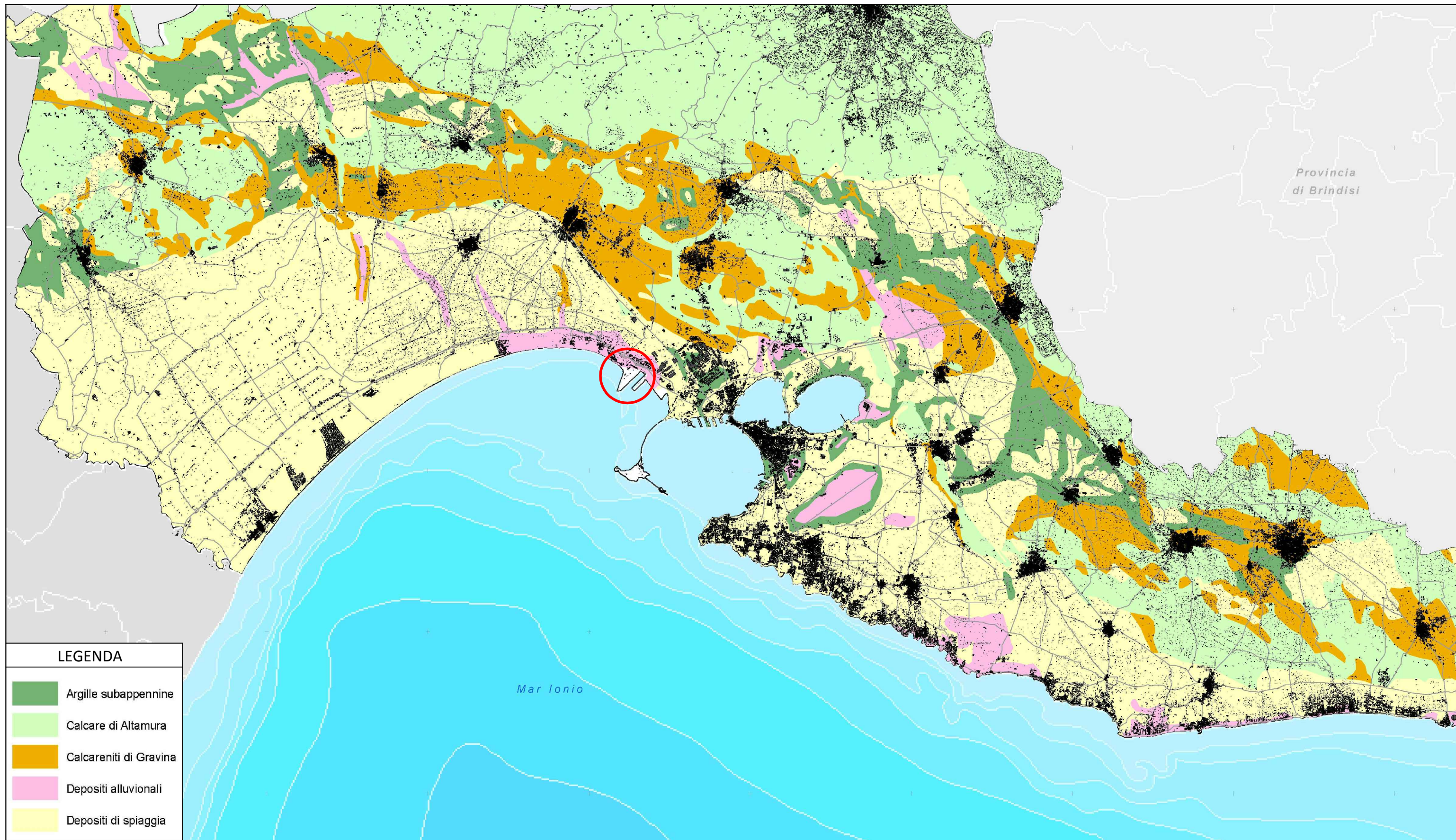
Redatto da:



TECNova

Elaborato 9

Tavola
2.15



LEGENDA

- Argille subappennine
- Calcare di Altamura
- Calcareniti di Gravina
- Depositi alluvionali
- Depositi di spiaggia

Fonte: Assessorato programmazione e assetto del territorio - Piano Territoriale di Coordinamento Provinciale



Regione PUGLIA



MINISTERO DELL'AMBIENTE
E DELLA TUTELA DEL TERRITORIO E DEL MARE



Autorità Portuale di Taranto

**Convenzione Sogesid S.p.A. - Ministero dell' Ambiente
e della Tutela del Territorio e del Mare -
Regione Puglia - Autorità Portuale**

DRAGAGGIO DEI SEDIMENTI IN AREA POLISETTORIALE E 1° STRALCIO
CASSA DI COLMATA FUNZIONALE ALL' AMPLIAMENTO DEL V° SPORGENTE

STUDIO DI IMPATTO AMBIENTALE (S.I.A.)

Carta Geologica

Cod. Commessa	126-01
Codice Elaborato	- - - - -
Nome file dwg	
Scala : Fuori scala - A3	
Data : Ottobre 2012	

Committente :



Redatto da:



Elaborato 9

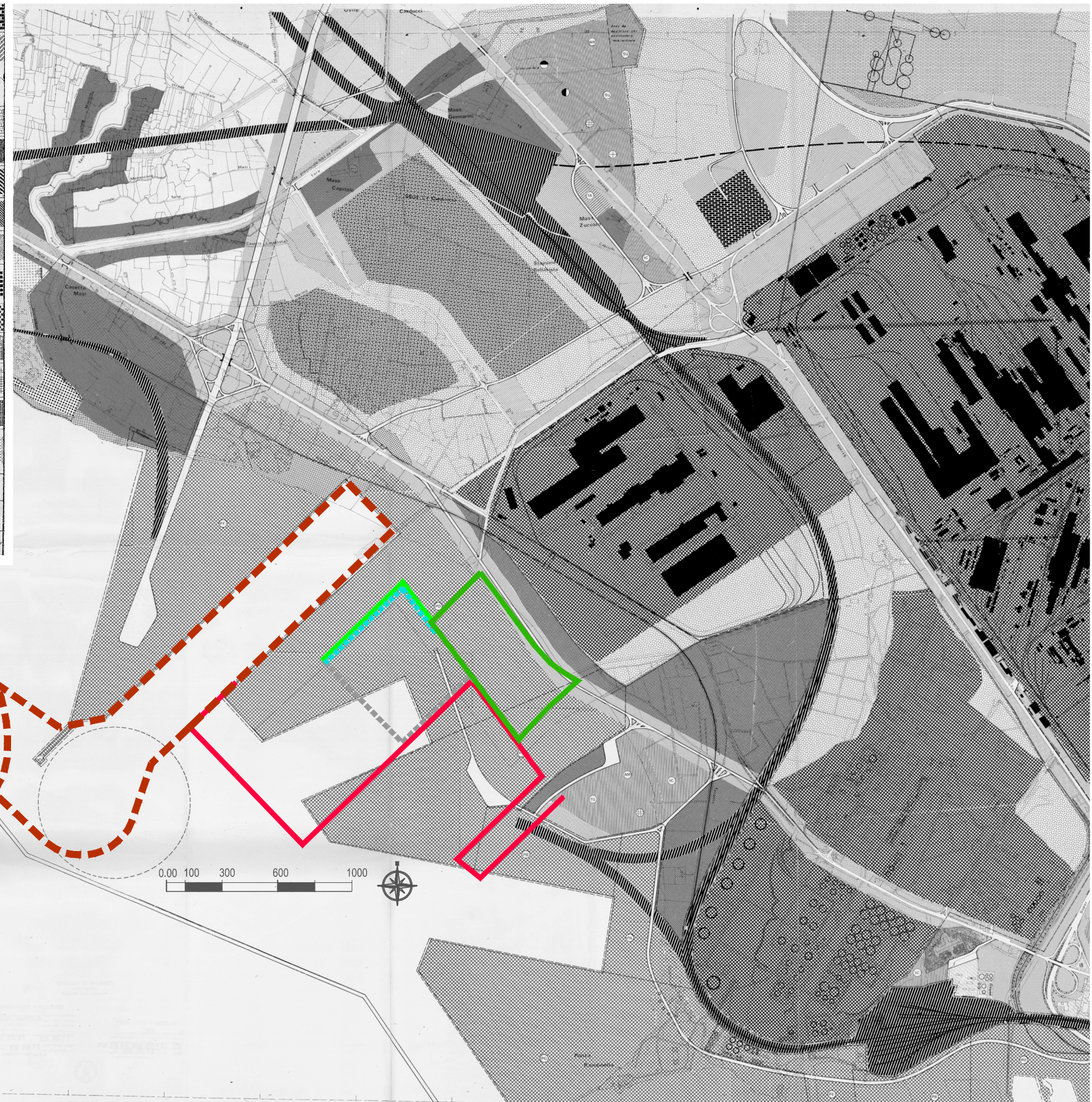
Tavola
2.16

LEGENDA

A1. ZONA DI AREA PER STRADE E CANTIERI	
A2. ZONA DI VERDE VINCOLATO	
A3. ZONA SPECIALE VINCOLATA	
A4. ZONA DI VERDE AGRI-COLTORE DI TIPO A	
A5. ZONA DI VERDE AGRI-COLTORE DI TIPO B	
A6. ZONA DI VERDE AGRI-COLTORE	
A7. ZONA DI VERDE AGRI-COLTORE	
A8. ZONA DI VERDE AGRI-COLTORE	
A9. ZONA DI VERDE AGRI-COLTORE	
A10. ZONA PER PARCHI, GIOCHI E SPORTE	
A11. ZONA DI AREE PER L'ESPANSIONE	
A12. ZONA DI AREE PER ATTIVITÀ DI INTERESSE COMUNE	
A13. ZONA PER IL TURISMO	
A14. ZONA DI AREE DI ESPANSIONE	
A15. ZONA DELLA SALUBRA SPANDE	
A16. ZONA PER ATTIVITÀ DI INTERESSE COLLETTIVO	
A17. ZONA PER SERVIZI DI INTERESSE PUBBLICO	
A18. ZONA PER ATTIVITÀ DI INTERESSE PUBBLICO	
A19. ZONA PER ATTIVITÀ DI INTERESSE PUBBLICO	
A20. ZONA PER ATTIVITÀ DI INTERESSE PUBBLICO	
A21. ZONA PER ATTIVITÀ DI INTERESSE PUBBLICO	
A22. ZONA PER ATTIVITÀ DI INTERESSE PUBBLICO	
A23. ZONA PER ATTIVITÀ DI INTERESSE PUBBLICO	
A24. ZONA PER ATTIVITÀ DI INTERESSE PUBBLICO	
A25. ZONA PER ATTIVITÀ DI INTERESSE PUBBLICO	
A26. ZONA PER ATTIVITÀ DI INTERESSE PUBBLICO	
A27. ZONA PER ATTIVITÀ DI INTERESSE PUBBLICO	
A28. ZONA PER ATTIVITÀ DI INTERESSE PUBBLICO	
A29. ZONA PER ATTIVITÀ DI INTERESSE PUBBLICO	
A30. ZONA PER ATTIVITÀ DI INTERESSE PUBBLICO	
A31. ZONA PER ATTIVITÀ DI INTERESSE PUBBLICO	
A32. ZONA PER ATTIVITÀ DI INTERESSE PUBBLICO	
A33. ZONA PER ATTIVITÀ DI INTERESSE PUBBLICO	
A34. ZONA PER ATTIVITÀ DI INTERESSE PUBBLICO	
A35. ZONA PER ATTIVITÀ DI INTERESSE PUBBLICO	
A36. ZONA PER ATTIVITÀ DI INTERESSE PUBBLICO	
A37. ZONA PER ATTIVITÀ DI INTERESSE PUBBLICO	
A38. ZONA PER ATTIVITÀ DI INTERESSE PUBBLICO	
A39. ZONA PER ATTIVITÀ DI INTERESSE PUBBLICO	
A40. ZONA PER ATTIVITÀ DI INTERESSE PUBBLICO	
A41. ZONA PER ATTIVITÀ DI INTERESSE PUBBLICO	
A42. ZONA PER ATTIVITÀ DI INTERESSE PUBBLICO	
A43. ZONA PER ATTIVITÀ DI INTERESSE PUBBLICO	
A44. ZONA PER ATTIVITÀ DI INTERESSE PUBBLICO	
A45. ZONA PER ATTIVITÀ DI INTERESSE PUBBLICO	
A46. ZONA PER ATTIVITÀ DI INTERESSE PUBBLICO	
A47. ZONA PER ATTIVITÀ DI INTERESSE PUBBLICO	
A48. ZONA PER ATTIVITÀ DI INTERESSE PUBBLICO	
A49. ZONA PER ATTIVITÀ DI INTERESSE PUBBLICO	
A50. ZONA PER ATTIVITÀ DI INTERESSE PUBBLICO	
A51. ZONA PER ATTIVITÀ DI INTERESSE PUBBLICO	
A52. ZONA PER ATTIVITÀ DI INTERESSE PUBBLICO	
A53. ZONA PER ATTIVITÀ DI INTERESSE PUBBLICO	
A54. ZONA PER ATTIVITÀ DI INTERESSE PUBBLICO	
A55. ZONA PER ATTIVITÀ DI INTERESSE PUBBLICO	
A56. ZONA PER ATTIVITÀ DI INTERESSE PUBBLICO	
A57. ZONA PER ATTIVITÀ DI INTERESSE PUBBLICO	
A58. ZONA PER ATTIVITÀ DI INTERESSE PUBBLICO	
A59. ZONA PER ATTIVITÀ DI INTERESSE PUBBLICO	
A60. ZONA PER ATTIVITÀ DI INTERESSE PUBBLICO	
A61. ZONA PER ATTIVITÀ DI INTERESSE PUBBLICO	
A62. ZONA PER ATTIVITÀ DI INTERESSE PUBBLICO	
A63. ZONA PER ATTIVITÀ DI INTERESSE PUBBLICO	
A64. ZONA PER ATTIVITÀ DI INTERESSE PUBBLICO	
A65. ZONA PER ATTIVITÀ DI INTERESSE PUBBLICO	
A66. ZONA PER ATTIVITÀ DI INTERESSE PUBBLICO	
A67. ZONA PER ATTIVITÀ DI INTERESSE PUBBLICO	
A68. ZONA PER ATTIVITÀ DI INTERESSE PUBBLICO	
A69. ZONA PER ATTIVITÀ DI INTERESSE PUBBLICO	
A70. ZONA PER ATTIVITÀ DI INTERESSE PUBBLICO	
A71. ZONA PER ATTIVITÀ DI INTERESSE PUBBLICO	
A72. ZONA PER ATTIVITÀ DI INTERESSE PUBBLICO	
A73. ZONA PER ATTIVITÀ DI INTERESSE PUBBLICO	
A74. ZONA PER ATTIVITÀ DI INTERESSE PUBBLICO	
A75. ZONA PER ATTIVITÀ DI INTERESSE PUBBLICO	
A76. ZONA PER ATTIVITÀ DI INTERESSE PUBBLICO	
A77. ZONA PER ATTIVITÀ DI INTERESSE PUBBLICO	
A78. ZONA PER ATTIVITÀ DI INTERESSE PUBBLICO	
A79. ZONA PER ATTIVITÀ DI INTERESSE PUBBLICO	
A80. ZONA PER ATTIVITÀ DI INTERESSE PUBBLICO	
A81. ZONA PER ATTIVITÀ DI INTERESSE PUBBLICO	
A82. ZONA PER ATTIVITÀ DI INTERESSE PUBBLICO	
A83. ZONA PER ATTIVITÀ DI INTERESSE PUBBLICO	
A84. ZONA PER ATTIVITÀ DI INTERESSE PUBBLICO	
A85. ZONA PER ATTIVITÀ DI INTERESSE PUBBLICO	
A86. ZONA PER ATTIVITÀ DI INTERESSE PUBBLICO	
A87. ZONA PER ATTIVITÀ DI INTERESSE PUBBLICO	
A88. ZONA PER ATTIVITÀ DI INTERESSE PUBBLICO	
A89. ZONA PER ATTIVITÀ DI INTERESSE PUBBLICO	
A90. ZONA PER ATTIVITÀ DI INTERESSE PUBBLICO	
A91. ZONA PER ATTIVITÀ DI INTERESSE PUBBLICO	
A92. ZONA PER ATTIVITÀ DI INTERESSE PUBBLICO	
A93. ZONA PER ATTIVITÀ DI INTERESSE PUBBLICO	
A94. ZONA PER ATTIVITÀ DI INTERESSE PUBBLICO	
A95. ZONA PER ATTIVITÀ DI INTERESSE PUBBLICO	
A96. ZONA PER ATTIVITÀ DI INTERESSE PUBBLICO	
A97. ZONA PER ATTIVITÀ DI INTERESSE PUBBLICO	
A98. ZONA PER ATTIVITÀ DI INTERESSE PUBBLICO	
A99. ZONA PER ATTIVITÀ DI INTERESSE PUBBLICO	
A100. ZONA PER ATTIVITÀ DI INTERESSE PUBBLICO	

C0. ZONA DEL TERZO DI URBANI DISCONTINUI DI RIFORMA PLANA	
C1. ZONA PER ATTIVITÀ DI INTERESSE PUBBLICO	
C2. ZONA PER ATTIVITÀ DI INTERESSE PUBBLICO	
C3. ZONA PER ATTIVITÀ DI INTERESSE PUBBLICO	
C4. ZONA PER ATTIVITÀ DI INTERESSE PUBBLICO	
C5. ZONA PER ATTIVITÀ DI INTERESSE PUBBLICO	
C6. ZONA PER ATTIVITÀ DI INTERESSE PUBBLICO	
C7. ZONA PER ATTIVITÀ DI INTERESSE PUBBLICO	
C8. ZONA PER ATTIVITÀ DI INTERESSE PUBBLICO	
C9. ZONA PER ATTIVITÀ DI INTERESSE PUBBLICO	
C10. ZONA PER ATTIVITÀ DI INTERESSE PUBBLICO	
C11. ZONA PER ATTIVITÀ DI INTERESSE PUBBLICO	
C12. ZONA PER ATTIVITÀ DI INTERESSE PUBBLICO	
C13. ZONA PER ATTIVITÀ DI INTERESSE PUBBLICO	
C14. ZONA PER ATTIVITÀ DI INTERESSE PUBBLICO	
C15. ZONA PER ATTIVITÀ DI INTERESSE PUBBLICO	
C16. ZONA PER ATTIVITÀ DI INTERESSE PUBBLICO	
C17. ZONA PER ATTIVITÀ DI INTERESSE PUBBLICO	
C18. ZONA PER ATTIVITÀ DI INTERESSE PUBBLICO	
C19. ZONA PER ATTIVITÀ DI INTERESSE PUBBLICO	
C20. ZONA PER ATTIVITÀ DI INTERESSE PUBBLICO	
C21. ZONA PER ATTIVITÀ DI INTERESSE PUBBLICO	
C22. ZONA PER ATTIVITÀ DI INTERESSE PUBBLICO	
C23. ZONA PER ATTIVITÀ DI INTERESSE PUBBLICO	
C24. ZONA PER ATTIVITÀ DI INTERESSE PUBBLICO	
C25. ZONA PER ATTIVITÀ DI INTERESSE PUBBLICO	
C26. ZONA PER ATTIVITÀ DI INTERESSE PUBBLICO	
C27. ZONA PER ATTIVITÀ DI INTERESSE PUBBLICO	
C28. ZONA PER ATTIVITÀ DI INTERESSE PUBBLICO	
C29. ZONA PER ATTIVITÀ DI INTERESSE PUBBLICO	
C30. ZONA PER ATTIVITÀ DI INTERESSE PUBBLICO	
C31. ZONA PER ATTIVITÀ DI INTERESSE PUBBLICO	
C32. ZONA PER ATTIVITÀ DI INTERESSE PUBBLICO	
C33. ZONA PER ATTIVITÀ DI INTERESSE PUBBLICO	
C34. ZONA PER ATTIVITÀ DI INTERESSE PUBBLICO	
C35. ZONA PER ATTIVITÀ DI INTERESSE PUBBLICO	
C36. ZONA PER ATTIVITÀ DI INTERESSE PUBBLICO	
C37. ZONA PER ATTIVITÀ DI INTERESSE PUBBLICO	
C38. ZONA PER ATTIVITÀ DI INTERESSE PUBBLICO	
C39. ZONA PER ATTIVITÀ DI INTERESSE PUBBLICO	
C40. ZONA PER ATTIVITÀ DI INTERESSE PUBBLICO	
C41. ZONA PER ATTIVITÀ DI INTERESSE PUBBLICO	
C42. ZONA PER ATTIVITÀ DI INTERESSE PUBBLICO	
C43. ZONA PER ATTIVITÀ DI INTERESSE PUBBLICO	
C44. ZONA PER ATTIVITÀ DI INTERESSE PUBBLICO	
C45. ZONA PER ATTIVITÀ DI INTERESSE PUBBLICO	
C46. ZONA PER ATTIVITÀ DI INTERESSE PUBBLICO	
C47. ZONA PER ATTIVITÀ DI INTERESSE PUBBLICO	
C48. ZONA PER ATTIVITÀ DI INTERESSE PUBBLICO	
C49. ZONA PER ATTIVITÀ DI INTERESSE PUBBLICO	
C50. ZONA PER ATTIVITÀ DI INTERESSE PUBBLICO	

- OPERE PREVISTE DAL PROGETTO**
- LIMITE AREA DI DRAGAGGIO
 - ARGINE VASCA (*)
 - RETROMARGINAMENTO (*)
 - CANALE FUGATORE (*)
 - MARGINAMENTO AREA EX YARD BELLELI (non oggetto del presente progetto)
 - LINEA DI COSTA COME DA NUOVO PRP
- (*) N.B.: Opere previste nel progetto della cassa di colmata funzionale all' ampliamento del V° sporgente



Fonte: Comune di Taranto - Ufficio Tecnico



Regione PUGLIA



MINISTERO DELL'AMBIENTE
E DELLA TUTELA DEL TERRITORIO E DEL MARE



Autorità Portuale di Taranto

Convenzione Sogesid S.p.A. - Ministero dell' Ambiente e della Tutela del Territorio e del Mare - Regione Puglia - Autorità Portuale

DRAGAGGIO DEI SEDIMENTI IN AREA POLISETTORIALE E I° STRALCIO
CASSA DI COLMATA FUNZIONALE ALL' AMPLIAMENTO DEL V° SPORGENTE

STUDIO DI IMPATTO AMBIENTALE (S.I.A.)

Piano Regolatore Generale

Cod. Commessa	126-01
Codice Elaborato	- - - - -
Nome file dwg	
Scala	Fuori scala - A3
Data	Ottobre 2012

Committente:



Redatto da:



Elaborato 9

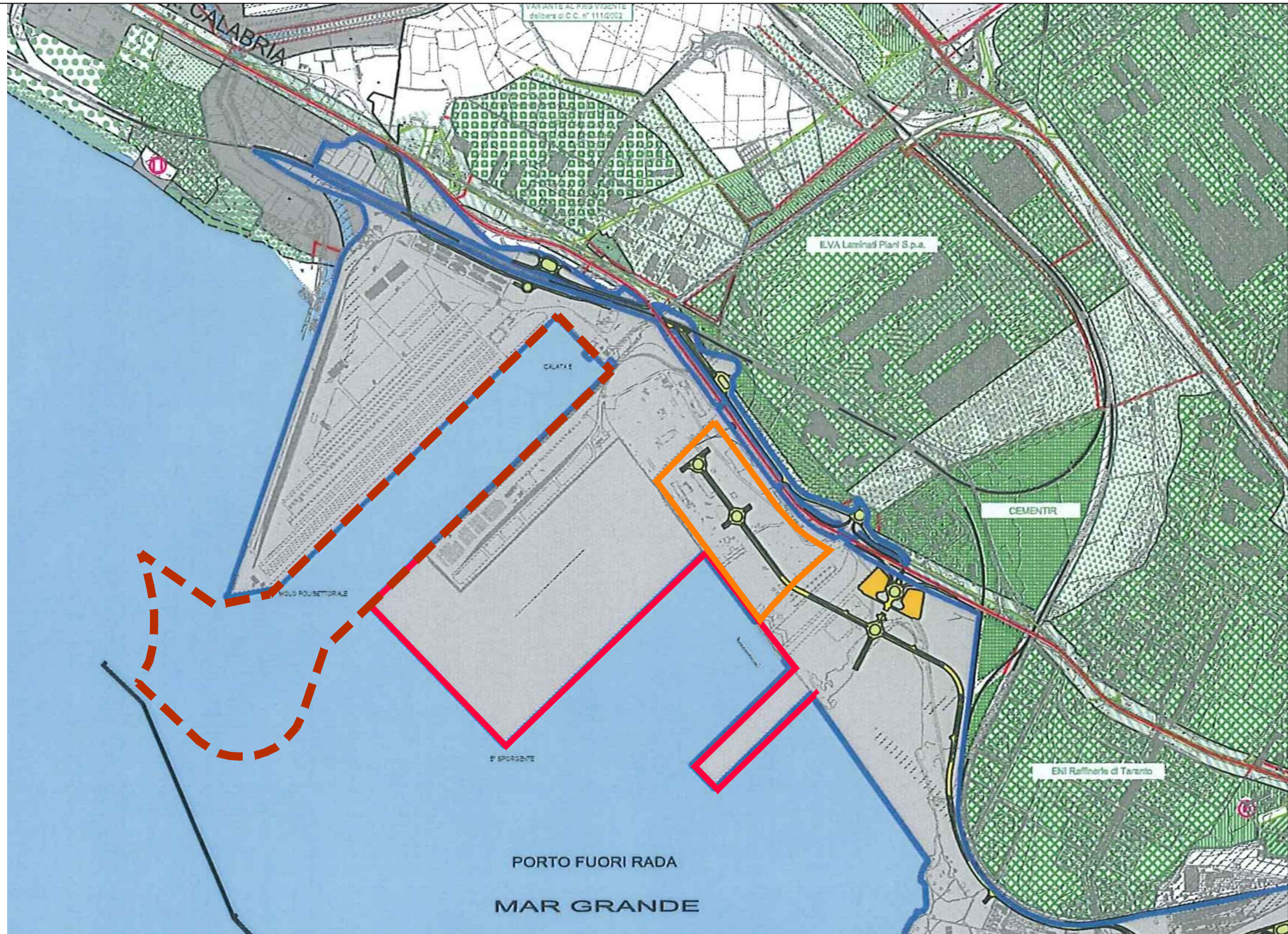
Tavola
2.17

LEGENDA

A1	ZONA VERDE DI RISPETTO (distacchi - art. 13 della norma)	
A2	ZONA VERDE VINCOLATO (servizi agricoli - art. 14 della norma)	
A3	ZONA SPECIALE VINCOLATA (secondo i vincoli speciali - art. 15 della norma)	
A7	ZONA DI AREA CON VEGETAZIONE D'ALTO FUSTO SUL MARE (verde - art. 19 della norma)	
A8	ZONA DI PARCO TERRITORIALE (verde - art. 20 della norma)	
A10	ZONA PER PARCHI, GIOCHI E SPORTS (D. M. 2 Aprile 1988 - art. 22 della norma)	
A11	ZONA DI AREE PER L'ISTRUZIONE (secondo D. M. 2 Aprile 1988 - art. 23 della norma)	
A12	ZONA DI AREE PER ATTREZZATURE D'INTERESSE COMUNE (D. M. 2 Aprile 1988 - art. 24 della norma)	
A13	ZONA DI VERDE PER L'INDUSTRIA (D. M. 2 Aprile 1988 - art. 25 della norma)	
A14	ZONA DI AREE DI PARCHeggio (D. M. 2 Aprile 1988 - art. 26 della norma)	
B1	ZONA PER ATTREZZATURE D'INTERESSE COLLETTIVO saranno distinte con simbolo le attrezzature:	
B1.2	CULTURALE (art. 28 della norma)	
B1.3	SOCIALE (art. 28 della norma)	
B1.4	SANITARIA (art. 28 della norma)	
B1.5	AMMINISTRATIVA (art. 28 della norma)	
B1.10	altre attrezzature d'interesse collettivo (art. 28 della norma)	
B1.11	TECNOLOGICHE (art. 28 della norma)	
B2	ZONA PER SERVIZI DI INTERESSE PUBBLICO saranno distinte con simbolo i servizi:	
B2.2	SCUOLA SUPERIORE (art. 29 della norma)	
B2.5	EDILIZIA ASSISTENZIALE (art. 29 della norma)	
B2.10	PORTO MARITTIMO (art. 29 della norma)	
A	PASSEGGIERI	
B	NERO ALLA RINFUSA	
D	MATERIALI INDUSTRIALI	
E	MATERIALI LIQUIDI	
F	PRODOTTI AGRICOLI E ALIMENTARI	
G	INDUSTRIE CANTIERISTICHE E RIPARAZIONI NAVALI	
B2.12	altri servizi di interesse pubblico (art. 29 della norma)	
B3	ZONA FERROVARIA (art. 30 della norma)	
C1	ZONA INDUSTRIALE (art. 31 della norma)	
C3	ZONA INDUSTRIALE CON DIVIETO DI ESPANSIONE (art. 33 della norma)	
C4	ZONA INDUSTRIALE DI ESPANSIONE (art. 34 della norma)	
C9.5	ZONA DI ATTREZZATURE TURISTICHE, BALNEARI, FIERISTICHE A- attrezzature alberghiere e correttezza residenziale (art. 39 della norma)	
D1	CENTRO STORICO DELLA CITTÀ (art. 40 della norma)	
D5	ZONA EDILIZIA ESISTENTE DEL TIPO C (art. 45 della norma)	
D8	ZONA RESIDENZIALE DI ESPANSIONE DI TIPO A (art. 48 della norma)	
D10	ZONA DI CENTRO ORGANIZZATO DI QUARTIERE (art. 50 della norma)	
D11	ZONA DI PRESSIONE EDILIZIE RESIDENZIALI (art. 51 della norma)	

LEGENDA PROGETTO

- LIMITE AREA DI DRAGAGGIO
- AREA EX YARD BELLELI - Area di Cantiere
- LINEA DI COSTA COME DA NUOVO PRP



Fonte: Autorità Portuale di Taranto- Valutazione Ambientale Strategica del Piano Regolatore Portuale di Taranto- Elaborato grafico Fig. 3.3 Variante PRG Taranto_ Azzonamento area portuale

Regione PUGLIA

MINISTERO DELL'AMBIENTE
E DELLA TUTELA DEL TERRITORIO E DEL MARE

Autorità Portuale di Taranto

Convenzione Sogesid S.p.A. - Ministero dell' Ambiente e della Tutela del Territorio e del Mare - Regione Puglia -Autorità Portuale

DRAGAGGIO DEI SEDIMENTI IN AREA POLISETTORIALE E I° STRALCIO
CASSA DI COLMATA FUNZIONALE ALL' AMPLIAMENTO DEL V° SPORGENTE

STUDIO DI IMPATTO AMBIENTALE (S.I.A.)
Variante Piano Regolatore Generale

Cod. Commessa	126-01
Codice Elaborato	- - - - -
Nome file dwg	
Scala :	- A3
Data :	Ottobre 2012

Committente :

Redatto da:







Elaborato 9

Tavola
2.18

LEGENDA

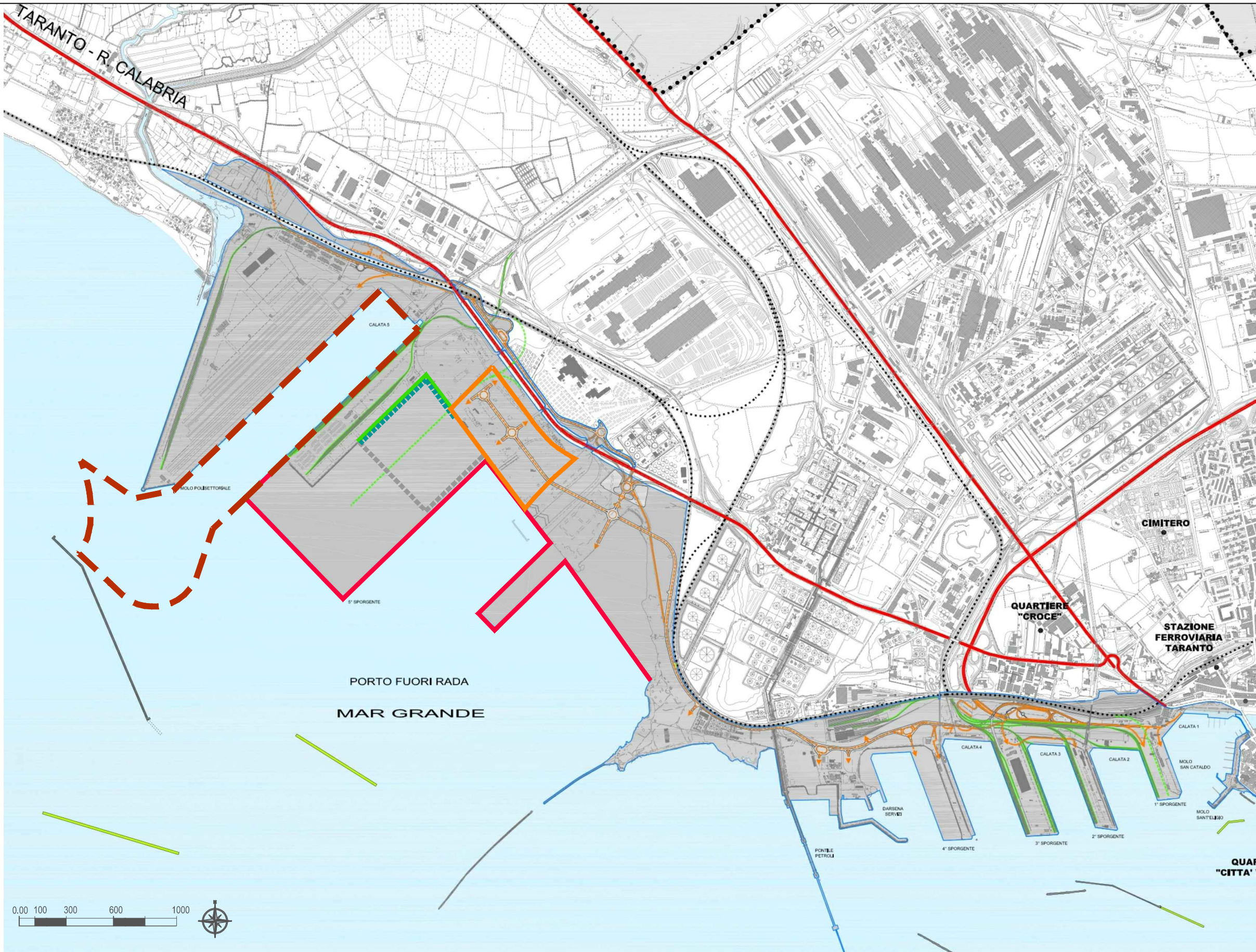
-  AREA PORTUALE
-  PERIMETRO DEL PIANO REGOLATORE PORTUALE
-  CONFINI AMMINISTRATIVI TRA COMUNI LIMITROFI
-  INTERCONNESSIONE STRADALE
-  INTERCONNESSIONE FERROVIARIA
-  VIABILITA' STRADALE ESISTENTE
-  VIABILITA' STRADALE DI PROGETTO
-  TRACCIATO FERROVIARIO ESISTENTE
-  TRACCIATO FERROVIARIO DI PROGETTO

OPERE PREVISTE DAL PROGETTO

-  LIMITE AREA DI DRAGAGGIO
-  ARGINE VASCA (*)
-  RETROMARGINAMENTO (*)
-  CANALE FUGATORE (*)
-  MARGINAMENTO AREA EX YARD BELLELI (non oggetto del presente progetto)
-  LINEA DI COSTA COME DA NUOVO PRP

(*) N.B.: Opere previste nel progetto della cassa di colmata funzionale all' ampliamento del V° sporgente

Fonte: AUTORITA' PORTUALE DI TARANTO
Piano Regolatore Portuale (legge 28/01/1994 n.84)




 Regione PUGLIA


 MINISTERO DELL'AMBIENTE
 E DELLA TUTELA DEL TERRITORIO E DEL MARE


 Autorità Portuale di Taranto

**Convenzione Sogesid S.p.A. - Ministero dell' Ambiente
e della Tutela del Territorio e del Mare -
Regione Puglia - Autorità Portuale**

DRAGAGGIO DEI SEDIMENTI IN AREA POLISETTORIALE E I° STRALCIO
CASSA DI COLMATA FUNZIONALE ALL' AMPLIAMENTO DEL V° SPORGENTE

STUDIO DI IMPATTO AMBIENTALE (S.I.A.)

Individuazione delle direttrici di viabilità interna

Cod. Commessa	126-01
Codice Elaborato	- - - - -
Nome file dwg	
Scala :	- A3
Data :	Ottobre 2012

Committente :



Redatto da:


















Elaborato 9

Tavola
2.19











LEGENDA

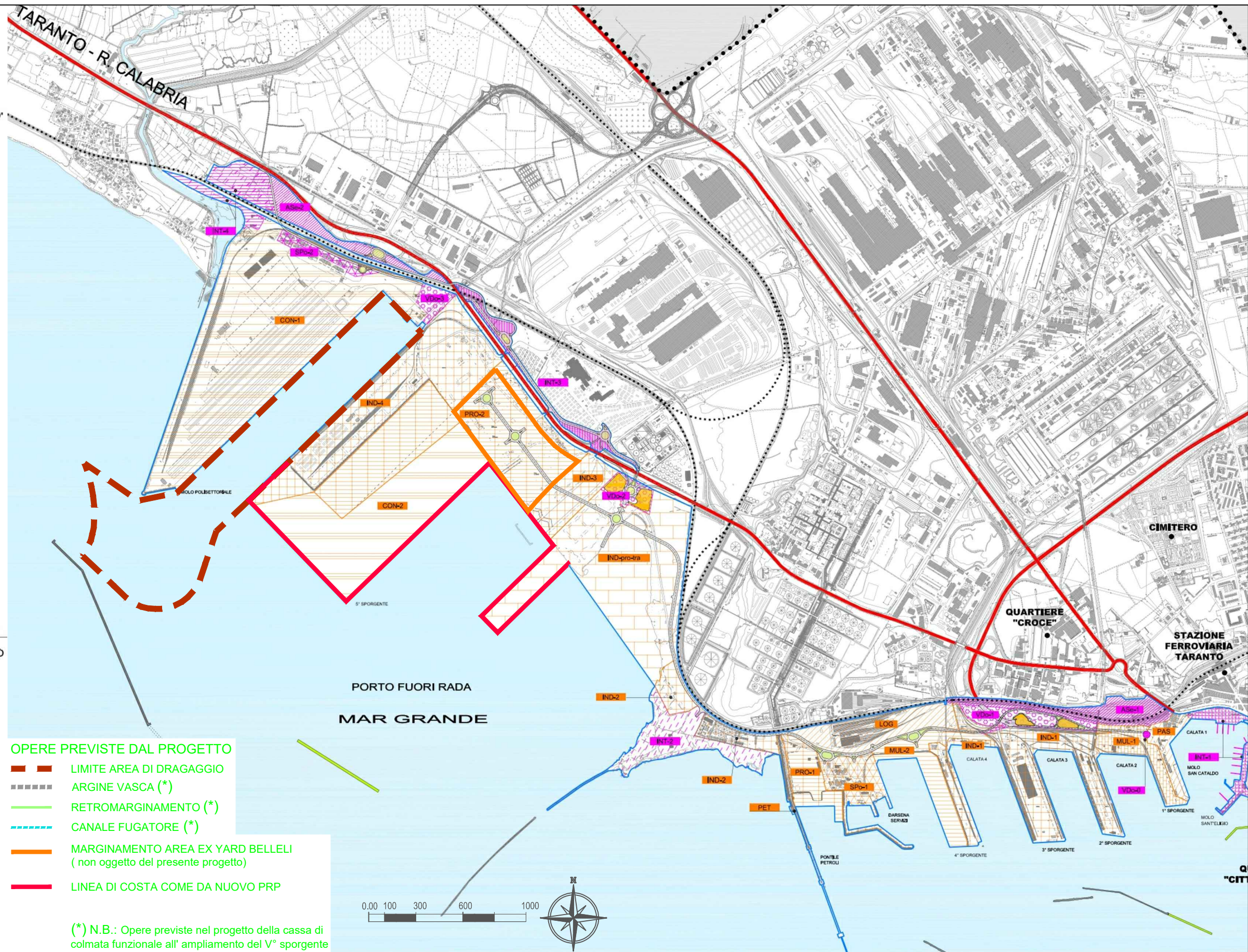
-  **AMBITO DI PIANO REGOLATORE PORTUALE**
-  **AREE FUNZIONALI INTERNE AL SOTTO-AMBITO 'OPERATIVO'**
-  **AREE FUNZIONALI INTERNE AL SOTTO-AMBITO DI 'INTERAZIONE TERRITORIO-PORTO'**
-  **LIMITE TERRITORIO COMUNALE**
-  **INTERCONNESSIONE STRADALE**
-  **INTERCONNESSIONE FERROVIARIA**
-  **OPERE DI DIFESA DA REALIZZARE**






SOTTO-AMBITO OPERATIVO PORTUALE

- | | |
|--|--|
|  FUNZIONE PASSEGGERI PAS |  FUNZIONE RINFUSE LIQUIDE PET |
|  FUNZIONE MULTIBUSO COMMERCIALE MUL-1 |  FUNZIONE INDUSTRIALE DI PRODUZIONE E/O TRASFORMAZIONE IND-pro-tra |
|  FUNZIONE IMPIANTI INDUSTRIALI IND-1 |  FUNZIONE ATTIVITA' PRODUTTIVE PRO-1 |
|  IND-2 |  PRO-2 |
|  IND-3 |  FUNZIONE CONTENITORI CON-1 |
|  IND-4 |  FUNZIONE CONTENITORI '2' CON-2 |
|  FUNZIONE MULTIBUSO COMMERCIALE MUL-2 | |
|  FUNZIONE LOGISTICA LOG | |
|  FUNZIONE SERVIZI PORTUALI SPo-1 | |

SOTTO-AMBITO DI INTERFACCIA TERRITORIO-PORTO

- | | |
|---|---|
|  FUNZIONE URBANA-NAUTICA INT-1 |  VIABILITA' INT-3 |
|  AREA SERVIZI ASe-1 "Fascio Ferroviario" ASe-2 |  SERVIZI PORTUALI SPo-2 |
|  FUNZIONE DI VARCO DOGANALE VDo-0 |  INTERFACCIA INT-4 |
|  VDo-1 | |
|  VDo-2 | |
|  VDo-3 | |
|  OASI PROTEZIONE AMBIENTALE INT-2 | |



- OPERE PREVISTE DAL PROGETTO**
-  **LIMITE AREA DI DRAGAGGIO ARGINE VASCA (*)**
 -  **RETROMARGINAMENTO (*)**
 -  **CANALE FUGATORE (*)**
 -  **MARGINAMENTO AREA EX YARD BELLELI (non oggetto del presente progetto)**
 -  **LINEA DI COSTA COME DA NUOVO PRP**

(*) N.B.: Opere previste nel progetto della cassa di colmata funzionale all' ampliamento del V° sporgente



Fonte: AUTORITA' PORTUALE DI TARANTO
Piano Regolatore Portuale (legge 28/01/1994 n.84)

		
Regione PUGLIA	MINISTERO DELL'AMBIENTE E DELLA TUTELA DEL TERRITORIO E DEL MARE	Autorità Portuale di Taranto
Convenzione Sogesid S.p.A. - Ministero dell' Ambiente e della Tutela del Territorio e del Mare - Regione Puglia - Autorità Portuale		

DRAGAGGIO DEI SEDIMENTI IN AREA POLISETTORIALE E I° STRALCIO
CASSA DI COLMATA FUNZIONALE ALL' AMPLIAMENTO DEL V° SPORGENTE

STUDIO DI IMPATTO AMBIENTALE (S.I.A.)

Individuazione delle aree funzionali Piano Regolatore Portuale

Cod. Commessa	126-01
Codice Elaborato	- - - - -
Nome file dwg	
Scala :	- A3
Data :	Ottobre 2012

Committente :



Redatto da:



Elaborato 9

Tavola
2.20

LEGENDA

CARATTERI PLANO-ALTIMETRICI GENERALI :

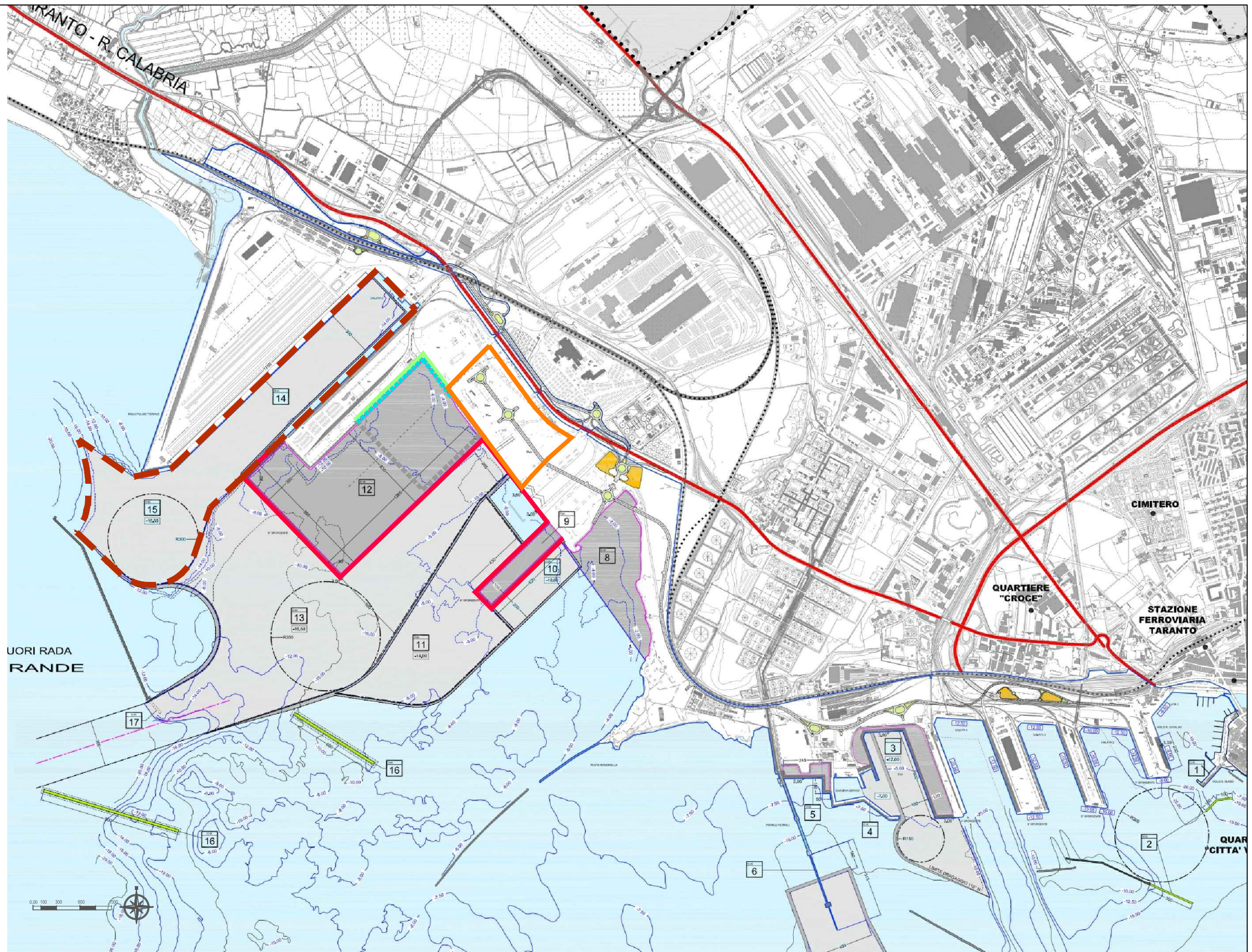
- 1** Rettifica banchina Molo S. Cataldo
Interventi di riqualificazione Darsena Taranto
- 2** Opere di difesa Darsena Taranto
- 3** Ampliamento 4° Sporgente e nuove banchine di riva
Colmata nuovi terrapieni (sup. ~ 95.000 mq)
Dragaggio fondali a -12,00 (sup. ~ 275.000 mq)
- 4** Nuova darsena servizi
Dragaggio fondali a -7,00 (sup. ~ 70.000 mq)
- 5** Banchina nuova area servizi portuali
- 6** Prolungamento Ponte Petrol
- 7** Dragaggio fondali a -15,00 (sup. ~ 690.000 mq)
- 8** Vasca di colmata (sup. ~ 300.000 mq)
- 9** Nuovo sporgente fuori rada (6° sporgente)
- 10** Dragaggio 6° sporgente lato levante
fondale utile -10,0 (sup. ~ 120.000 mq)
- 11** Dragaggio 6° sporgente lato ponente e testata
fondale utile -14,0 (sup. ~ 745.000 mq)
- 12** Ampliamento e prolungamento 5° Sporgente
e banchina di riva
- 13** Dragaggio fondali 5° Sporgente a -16,50 (sup. ~ 1.630.000 mq)
- 14** Consolidamento banchina di Levante Molo Polisettoriale
- 15** Dragaggio fondali Molo Polisettoriale a -16,50 (sup. ~ 725.000 mq)
- 16** Nuove Opere di Difesa Porto Fuori Rada
- 17** Selpamento Testata Diga Foranea esistente

OPERE PREVISTE DAL PROGETTO

- LIMITE AREA DI DRAGAGGIO
- - - - - ARGINE VASCA (*)
- RETROMARGINAMENTO (*)
- - - - - CANALE FUGATORE (*)
- MARGINAMENTO AREA EX YARD BELLELI
(non oggetto del presente progetto)
- LINEA DI COSTA COME DA NUOVO PRP

(*) N.B.: Opere previste nel progetto della cassa di colmata funzionale all' ampliamento del V° sporgente

Fonte: AUTORITA' PORTUALE DI TARANTO
Piano Regolatore Portuale (legge 28/01/1994 n.84)




 Regione PUGLIA


 MINISTERO DELL'AMBIENTE
 E DELLA TUTELA DEL TERRITORIO E DEL MARE


 Autorità Portuale di Taranto

**Convenzione Sogesid S.p.A. - Ministero dell' Ambiente
e della Tutela del Territorio e del Mare -
Regione Puglia - Autorità Portuale**

DRAGAGGIO DEI SEDIMENTI IN AREA POLISETTORIALE E I° STRALCIO
CASSA DI COLMATA FUNZIONALE ALL' AMPLIAMENTO DEL V° SPORGENTE

STUDIO DI IMPATTO AMBIENTALE (S.I.A.)

Indicazione dei caratteri plano-altimetrici dell'area,
lato terra e lato mare

Cod. Commessa

126-01

Codice Elaborato

- - - - -

Nome file dwg

Scala :

- A3

Data : Ottobre 2012

Committente :



Redatto da:



Elaborato 9

Tavola

2.21

LEGENDA







Settore : Porto fuori Rada

(D1)	Dragaggio Molo Polisetoriale	quota dragaggio : superficie : volume dragaggio :	-16,50 1.030,000 mq 2.378,000 mc
(D2)	Dragaggio ampliamento Molo V	quota dragaggio : superficie : volume dragaggio :	-16,50 1.629,250 mq 9.330,975 mc
(D3)	Dragaggio accesso VI Sporgente Ponente e Testata	quota dragaggio : superficie : volume dragaggio :	-14,00 747,100 mq 4.229,000 mc
(D4)	Dragaggio accesso VI Sporgente Levante	quota dragaggio : superficie : volume dragaggio :	-10,00 118,250 mq 395,750 mc
(R1)	Riempimento Molo V	quota terrapieno : superficie : volume colmata :	+2,50 877,350 mq 9.217,125 mc
(R2)	Riempimento vasca colmata	quota terrapieno : superficie : volume colmata :	+2,50 300,000 mq 1.260,000 mc
(R3)	Riempimento nuovo sporgente	quota terrapieno : superficie : volume colmata :	+2,50 68,750 mq 636,775 mc

Settore : Porto in Rada

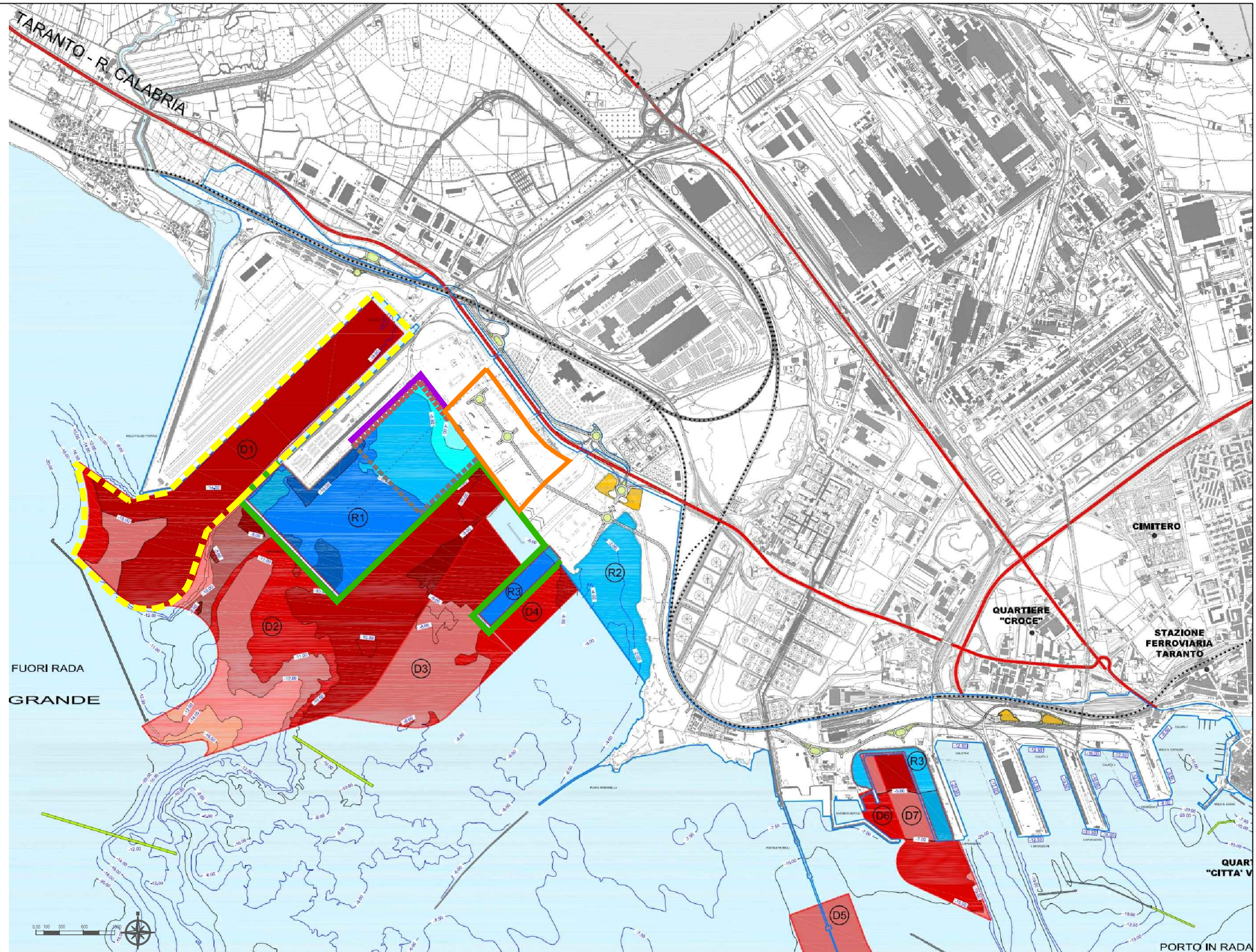
(D5)	Dragaggio Pontile Petroli	quota dragaggio : superficie : volume dragaggio :	-15,00 689,000 mq 1.578,200 mc
(D6)	Dragaggio Darsena Servizi	quota dragaggio : superficie : volume dragaggio :	-7,00 67,000 mq 112,000 mc
(D7)	Dragaggio Molo IV	quota dragaggio : superficie : volume dragaggio :	-12,00 274,000 mq 1.306,500 mc
(R3)	Riempimento Molo IV	quota terrapieno : superficie : volume colmata :	+2,50 95,000 mq 660,000 mc

OPERE PREVISTE DAL PROGETTO

-  LIMITE AREA DI DRAGAGGIO
-  ARGINE VASCA (*)
-  RETROMARGINAMENTO (*)
-  CANALE FUGATORE (*)
-  MARGINAMENTO AREA EX YARD BELLELI (non oggetto del presente progetto)
-  LINEA DI COSTA COME DA NUOVO PRP

(*) N.B.: Opere previste nel progetto della cassa di colmata funzionale all' ampliamento del V° sporgente

Fonte: AUTORITA' PORTUALE DI TARANTO
Piano Regolatore Portuale (legge 28/01/1994 n.84)






1954



1972



1987



1989



1996



2003

Fonte: Fotogrammetrie aeree Istituto Geografico Militare

Regione PUGLIA

MINISTERO DELL'AMBIENTE
E DELLA TUTELA DEL TERRITORIO E DEL MARE

Autorità Portuale di Taranto

**Convenzione Sogesid S.p.A. - Ministero dell' Ambiente
e della Tutela del Territorio e del Mare -
Regione Puglia - Autorità Portuale**

DRAGAGGIO DEI SEDIMENTI IN AREA POLISETTORIALE E 1° STRALCIO
CASSA DI COLMATA FUNZIONALE ALL' AMPLIAMENTO DEL V° SPORGENTE

STUDIO DI IMPATTO AMBIENTALE (S.I.A.)

Evoluzione storica del sito

Cod. Commessa	126-01
Codice Elaborato	- - - - -
Nome file dwg	
Scala : Fuori scala - A3	
Data : Ottobre 2012	

Committente :

Redatto da:

Elaborato 9

Tavola
3.1