



COMUNE DI SANTA TERESA DI RIVA
Città Metropolitana di Messina



**REALIZZAZIONE DEL NUOVO SVINCOLO AUTOSTRADALE
DI SANTA TERESA VAL D'AGRO' DELL'AUTOSTRADA A18 MESSINA
CATANIA E CORRISPONDENTI COLLEGAMENTI ALLA VIABILITA' ORDINARIA**
CUP: F91B13000720001 CIG: 8059580FCD



PROGETTAZIONE

Mandataria:



PROGER S.p.A.
DIRETTORE TECNICO
Dott. Ing. Stefano PALLAVICINI

Mandante:



PROGIN S.p.A.
DIRETTORE TECNICO
Dott. Ing. Lorenzo INFANTE



DINAMICA s.r.l.
DIRETTORE TECNICO
Dott. Ing. Antonino SUTERA

PROJECT MANAGER DELL'R.T.I.:	RESPONSABILE INTEGRAZIONE PRESTAZIONI SPECIALISTICHE:
Dott. Ing. Carlo LISTORTI	Dott. Ing. Antonio GRIMALDI
PROJECT MANAGER ASSISTANT:	Dott. Ing. Salvatore RUSSO
PROGETTAZIONE INFRASTRUTTURALE:	Dott. Ing. Lorenzo INFANTE
	Dott. Ing. Michele PIRRO
PROGETTAZIONE STRUTTURALE:	Dott. Ing. Stefano PALLAVICINI
	Dott. Ing. Paolo IORIO
PROGETTAZIONE IMPIANTI TECNOLOGICI:	Dott. Ing. Enrico D'ARGENZIO
GEOLOGO:	Dott. Geol. Marco SANDRUCCI
RESPONSABILE GEOTECNICA:	Dott. Ing. Ylenia MASCARUCCI
ESPERTO IDROLOGIA ED IDRAULICA:	Dott. Ing. Umberto RICCI
COORDINATORE SICUREZZA IN FASE DI PROGETTAZIONE:	Dott. Ing. Davide FERLAZZO
RESPONSABILE INTERFERENZE E ESPROPRI:	Geom. Antonino CHILLE'
RESPONSABILE DELLA QUALITA':	Dott. Ing. Jacopo BENEDETTI
GIOVANE PROFESSIONISTA:	Dott. Ing. Domenico DICUONZO

PROGETTO DEFINITIVO

**PROGETTO INFRASTRUTTURA
VIABILITA' MINORI
Rotatoria Piazza Mercato - Sezioni trasversali - ROC**

Questo elaborato è di proprietà della Proger S.p.A. pertanto non può essere riprodotto né integralmente, né in parte senza l'autorizzazione scritta della stessa. Da non utilizzare per scopi diversi da quelli per cui è stato fornito.

Commissa	Nome File	Codice Elaborato	Rev	Scala
P20062	D0204-R3205_00.dwg	D 02 04 R 32 05	00	1:200

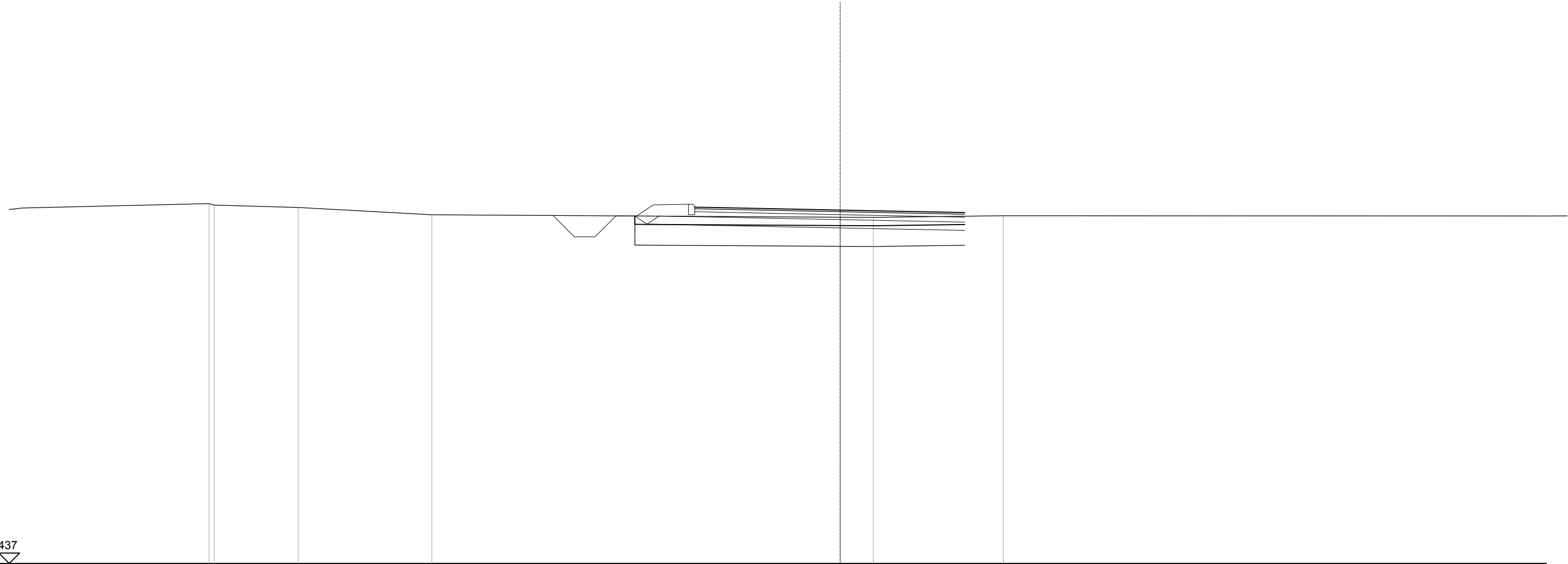
REVISIONI	-	-	-	-	-	
	-	-	-	-	-	
	00	25/01/2021	EMISSIONE	PIRRO	INFANTE	LISTORTI
	REV.	DATA	MOTIVAZIONE	REDATTO	CONTROLLATO	APPROVATO

RESPONSABILE DELLE INTEGRAZIONI DELLE PRESTAZIONI SPECIALISTICHE:	R.U.P.: Supp. R.U.P.:	Dott. Ing. Onofrio CRISAFULLI Dott. Ing. Adriano GRASSI	VISTI/APPROVAZIONI:
---	--------------------------	--	---------------------

SEZIONI ASSE ROTATORIA - ROC

SCAVI E BONIFICHE	
STERRO	1.955 m ²
BONIFICA	3.571 m ²
FOSSO	0.513 m ²
RILEVATI	
RILEVATO	3.603 m ²
TERRENO VEGETALE	1.330 m
SOVRASTRUTTURA STRADALE	
STRATO DI USURA	6.500 m
STRATO DI BINDER	6.500 m
STRATO DI BASE	6.500 m
STRATO DI FONDAZIONE	1.501 m ²
MANUFATTI	
CORDOLO	0.036 m ²

SEZIONE N.: 1
 QT. PROGETTO: 6.074
 DIST.PROG.: 0.000
 DIST.SUCC.: 6.735



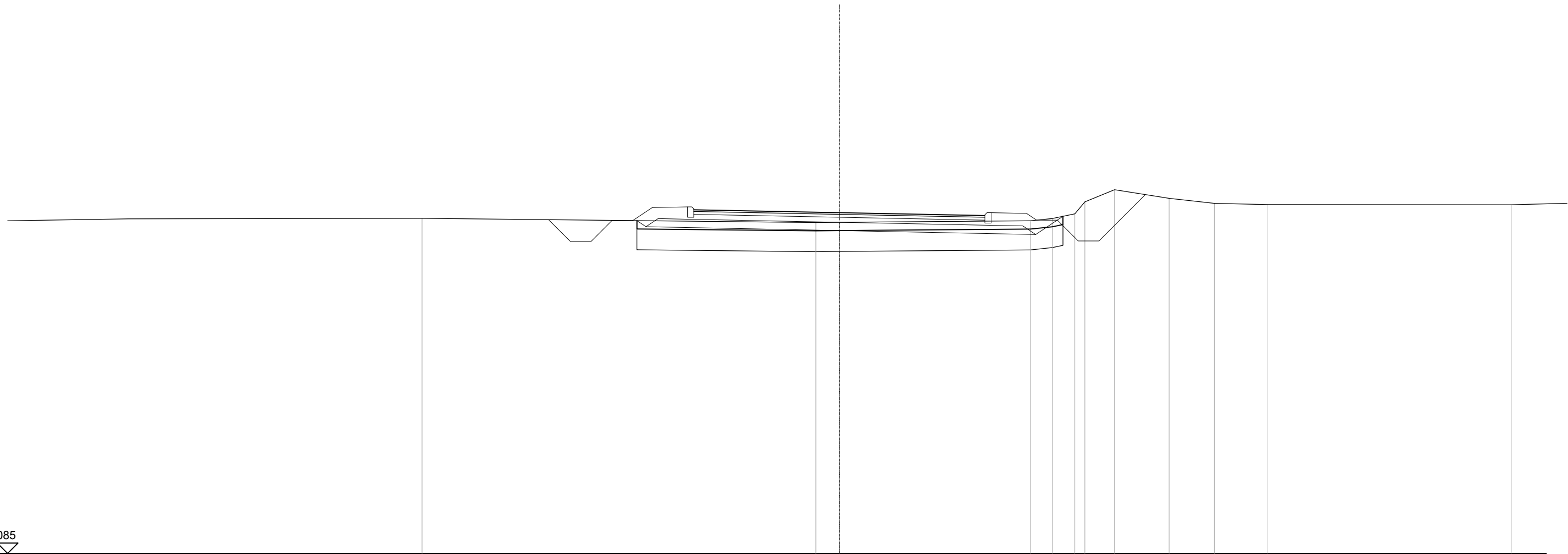
SCALA 1:100

QT.RIF. -2.437

QUOTE TERRENO	6.230	6.194	6.137	5.960	5.901	5.896	5.938
DIST.PARZIALI TERRENO	2.017	3.219	9.828	0.799	3.128		
QUOTE PROGETTO				5.931	5.644		5.584
DIST.PARZIALI PROGETTO			0.291	4.649	3.000		
QUOTE PAVIMENTATO				6.144	6.074		6.014
DIST. PARZIALI PAVIMENTATO				0.500	3.000	3.000	

SCAVI E BONIFICHE	
STERRO	2.129 m ²
SCOTICO	0.020 m
BONIFICA	4.796 m ²
FOSSO	1.960 m ²
RILEVATI	
RILEVATO	5.024 m ²
TERRENO VEGETALE	2.556 m
SOVRASTRUTTURA STRADALE	
STRATO DI USURA	7.000 m
STRATO DI BINDER	7.000 m
STRATO DI BASE	7.000 m
STRATO DI FONDAZIONE	1.814 m ²
MANUFATTI	
CORDOLO	0.072 m ²

SEZIONE N.: 2
 QT. PROGETTO: 6.108
 DIST.PROG.: 6.735
 DIST.PREC.: 6.735
 DIST.SUCC.: 0.297



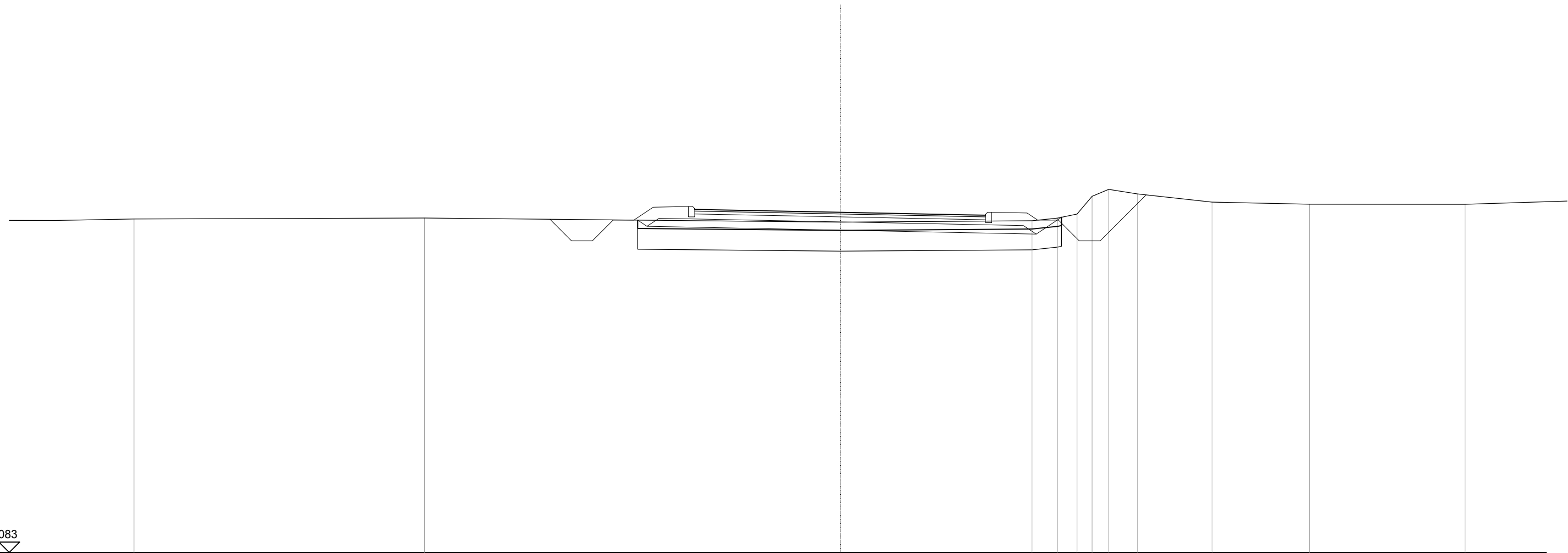
SCALA 1:100

QT.RIF. -2.085

QUOTE TERRENO		5.971		5.871	5.877		5.913	5.969	6.080	6.367	6.660	6.452	6.332	6.303		6.298
DIST.PARZIALI TERRENO			9.471		0.564		4.593		0.529	0.541	0.241	0.713	1.312	1.089	1.286	5.851
QUOTE PROGETTO				5.917	5.771		5.678		5.583	6.021						
DIST.PARZIALI PROGETTO				0.219		4.649		4.720		0.657						
QUOTE PAVIMENTATO				6.178	6.168		6.108		6.048	6.038						
DIST. PARZIALI PAVIMENTATO				0.500		3.000		3.000		0.500						

SCAVI E BONIFICHE	
STERRO	2.112 m ²
SCOTICO	0.008 m
BONIFICA	4.809 m ²
FOSSO	1.963 m ²
RILEVATI	
RILEVATO	5.015 m ²
TERRENO VEGETALE	2.568 m
SOVRASTRUTTURA STRADALE	
STRATO DI USURA	7.000 m
STRATO DI BINDER	7.000 m
STRATO DI BASE	7.000 m
STRATO DI FONDAZIONE	1.814 m ²
MANUFATTI	
CORDOLO	0.073 m ²

SEZIONE N.: 3
 QT. PROGETTO: 6.109
 DIST.PROG.: 7.031
 DIST.PREC.: 0.297
 DIST.SUCC.: 5.535



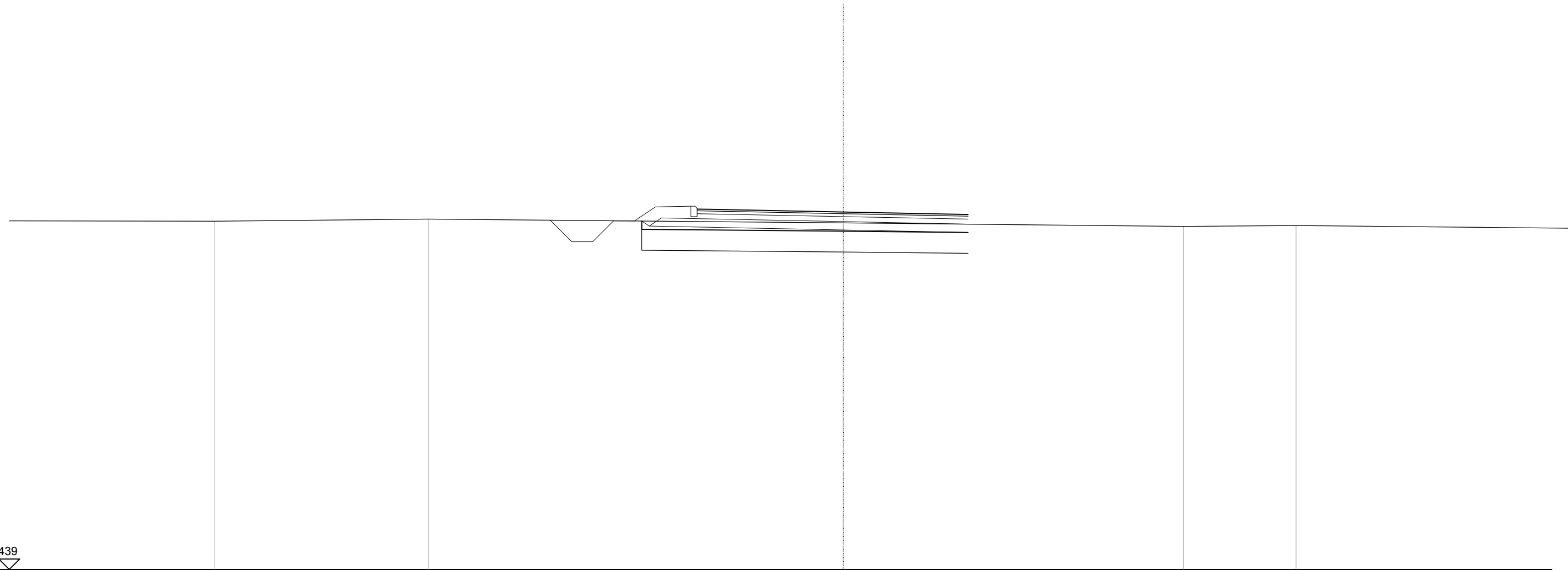
SCALA 1:100

QT.RIF. -2.083

QUOTE TERRENO		5.971		5.873		5.907	5.971	6.067	6.496	6.662	6.551	6.355	6.305	6.303
DIST.PARZIALI TERRENO			10.004		4.619	0.614	0.471	0.361	0.400	0.693	1.793	2.345	3.747	
QUOTE PROGETTO			5.921		5.679		5.585		5.991					
DIST.PARZIALI PROGETTO			0.223		4.649		4.720		0.609					
QUOTE PAVIMENTATO			6.179		6.109		6.049		6.039					
DIST. PARZIALI PAVIMENTATO			0.500		3.000		3.000		0.500					

SCAVI E BONIFICHE	
STERRO	1.232 m ²
BONIFICA	3.914 m ²
FOSSO	0.518 m ²
RILEVATI	
RILEVATO	4.247 m ²
TERRENO VEGETALE	1.459 m
SOVRASTRUTTURA STRADALE	
STRATO DI USURA	6.498 m
STRATO DI BINDER	6.498 m
STRATO DI BASE	6.498 m
STRATO DI FONDAZIONE	1.500 m ²
MANUFATTI	
CORDOLO	0.036 m ²

SEZIONE N.: 4
 QT. PROGETTO: 6.137
 DIST.PROG.: 12.566
 DIST.PREC.: 5.535
 DIST.SUCC.: 6.784



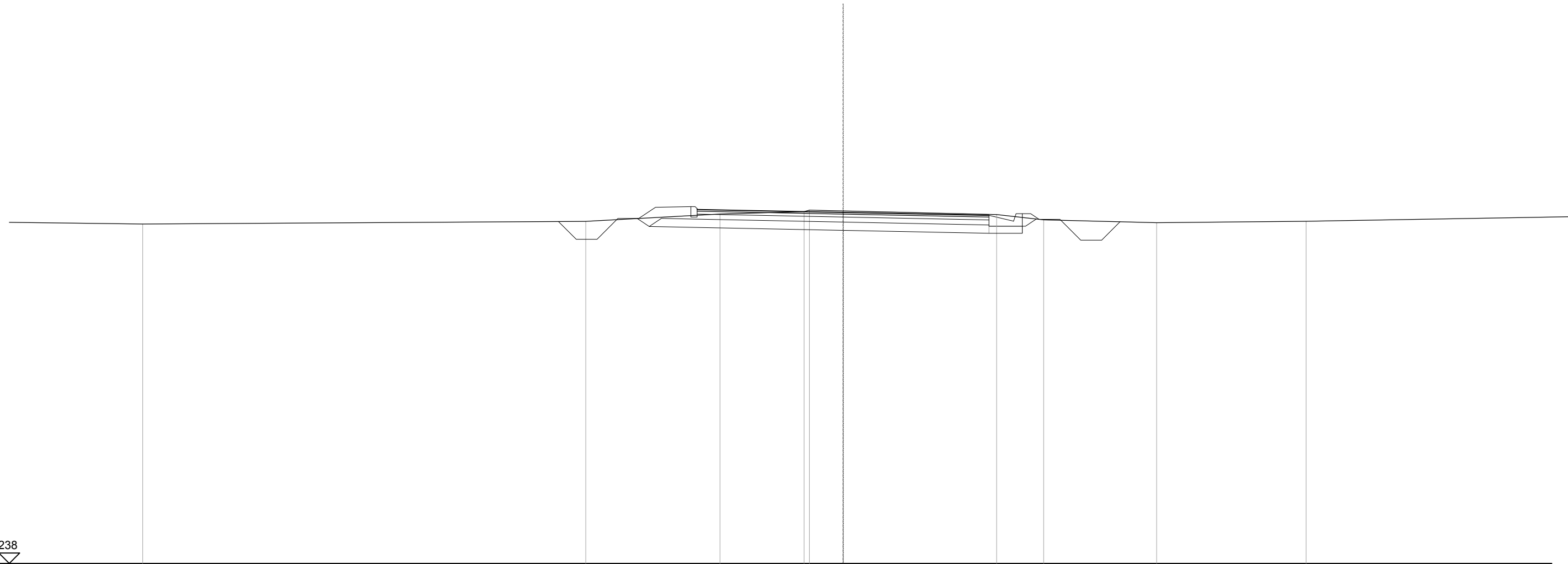
SCALA 1:100

QT.RIF. -2.439

QUOTE TERRENO	5.917	5.967	5.876	5.792	5.811
DIST.PARZIALI TERRENO	5.121	9.949	8.159	2.706	
QUOTE PROGETTO		5.920 5.800	5.707	5.647	
DIST.PARZIALI PROGETTO		4.649	2.998		
QUOTE PAVIMENTATO		6.207 6.197	6.137	6.077	
DIST. PARZIALI PAVIMENTATO		0.500	3.000	2.998	

SCAVI E BONIFICHE	
STERRO	3.685 m ²
FOSSO	0.869 m ²
RILEVATI	
TERRENO VEGETALE	1.775 m
SOVRASTRUTTURA STRADALE	
STRATO DI USURA	7.000 m
STRATO DI BINDER	7.000 m
STRATO DI BASE	7.000 m
STRATO DI FONDAZIONE	1.601 m ²
MANUFATTI	
CANALETTA	0.170 m ²
STRATO DI FONDAZIONE CANALETTA	0.136 m ²
CORDOLO	0.036 m ²

SEZIONE N.: 6
 QT. PROGETTO: 6.175
 DIST.PROG.: 25.133
 DIST.PREC.: 5.782
 DIST.SUCC.: 0.119



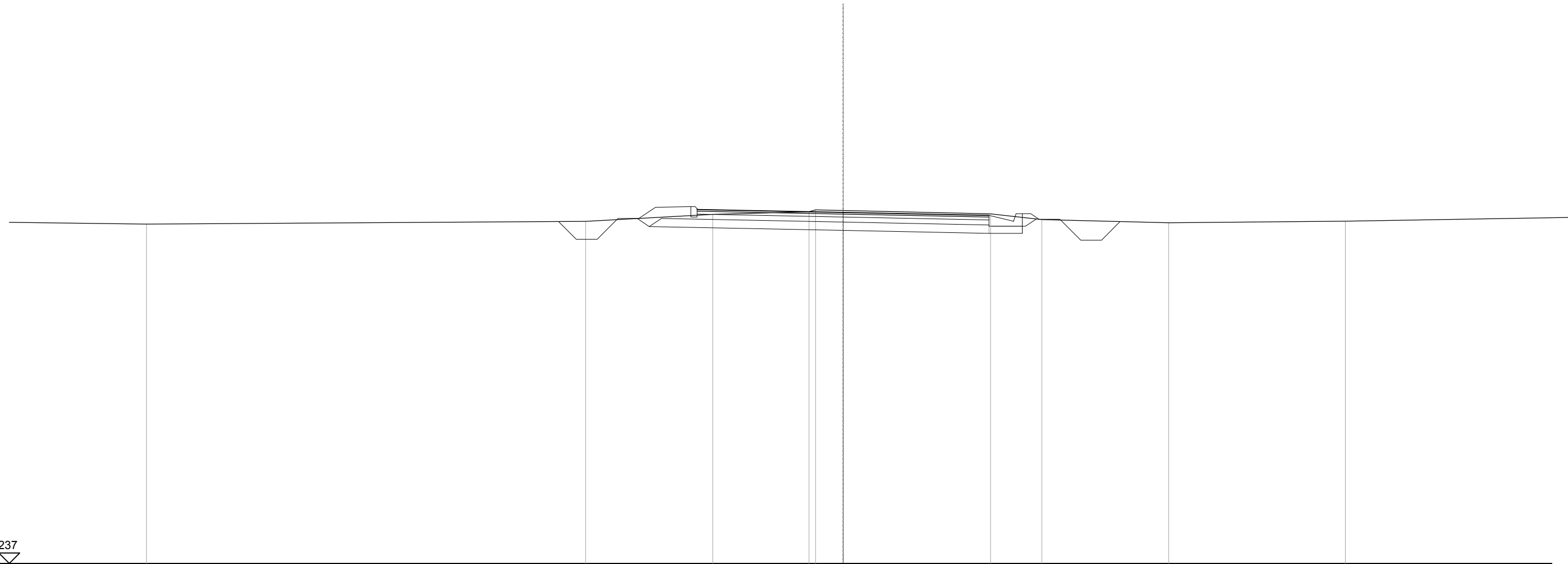
SCALA 1:100

QT.RIF. -2.238

QUOTE TERRENO		5.960		6.137		6.194 6.230	6.211		6.124	5.998		5.929		5.962	
DIST.PARZIALI TERRENO			3.219		2.017		0.807		3.683		1.129		2.709		3.586
QUOTE PROGETTO			6.028 5.837				5.745			5.675		5.675 6.017			
DIST.PARZIALI PROGETTO			0.286		4.649				3.500		0.800		0.289		
QUOTE PAVIMENTATO					6.245 6.235		6.175			6.115 6.105					
DIST. PARZIALI PAVIMENTATO					0.500		3.000		3.000		0.500				

SCAVI E BONIFICHE	
STERRO	3.723 m ²
FOSSO	0.872 m ²
RILEVATI	
TERRENO VEGETALE	1.771 m
SOVRASTRUTTURA STRADALE	
STRATO DI USURA	7.000 m
STRATO DI BINDER	7.000 m
STRATO DI BASE	7.000 m
STRATO DI FONDAZIONE	1.601 m ²
MANUFATTI	
CANALETTA	0.170 m ²
STRATO DI FONDAZIONE CANALETTA	0.136 m ²
CORDOLO	0.036 m ²

SEZIONE N.: 7
 QT. PROGETTO: 6.175
 DIST.PROG.: 25.252
 DIST.PREC.: 0.119
 DIST.SUCC.: 6.791



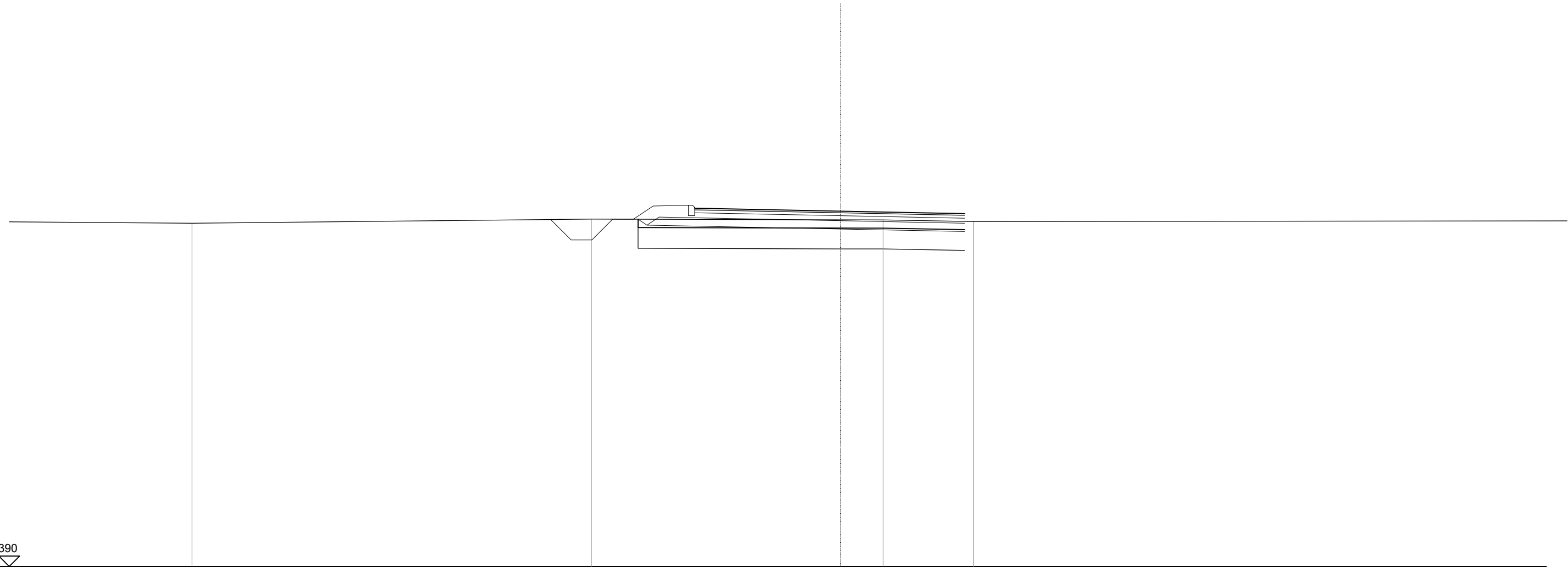
SCALA 1:100

QT.RIF. -2.237

QUOTE TERRENO		5.960		6.129		6.193 6.236		6.221		6.141		6.004		5.928		5.966
DIST.PARZIALI TERRENO			3.050		2.310		0.661		3.538		1.229		3.042		4.239	
QUOTE PROGETTO			6.029 5.837				5.745				5.675		5.675 6.018			
DIST.PARZIALI PROGETTO			0.287		4.649				3.500		0.800		0.261			
QUOTE PAVIMENTATO					6.245 6.235		6.175				6.115 6.105					
DIST. PARZIALI PAVIMENTATO					0.500		3.000		3.000		0.500					

SCAVI E BONIFICHE	
STERRO	1.577 m ²
BONIFICA	3.802 m ²
FOSSO	0.499 m ²
RILEVATI	
RILEVATO	3.927 m ²
TERRENO VEGETALE	1.422 m
SOVRASTRUTTURA STRADALE	
STRATO DI USURA	6.500 m
STRATO DI BINDER	6.500 m
STRATO DI BASE	6.500 m
STRATO DI FONDAZIONE	1.501 m ²
MANUFATTI	
CORDOLO	0.036 m ²

SEZIONE N.: 8
 QT. PROGETTO: 6.163
 DIST.PROG.: 32.043
 DIST.PREC.: 6.791
 DIST.SUCC.: 5.656



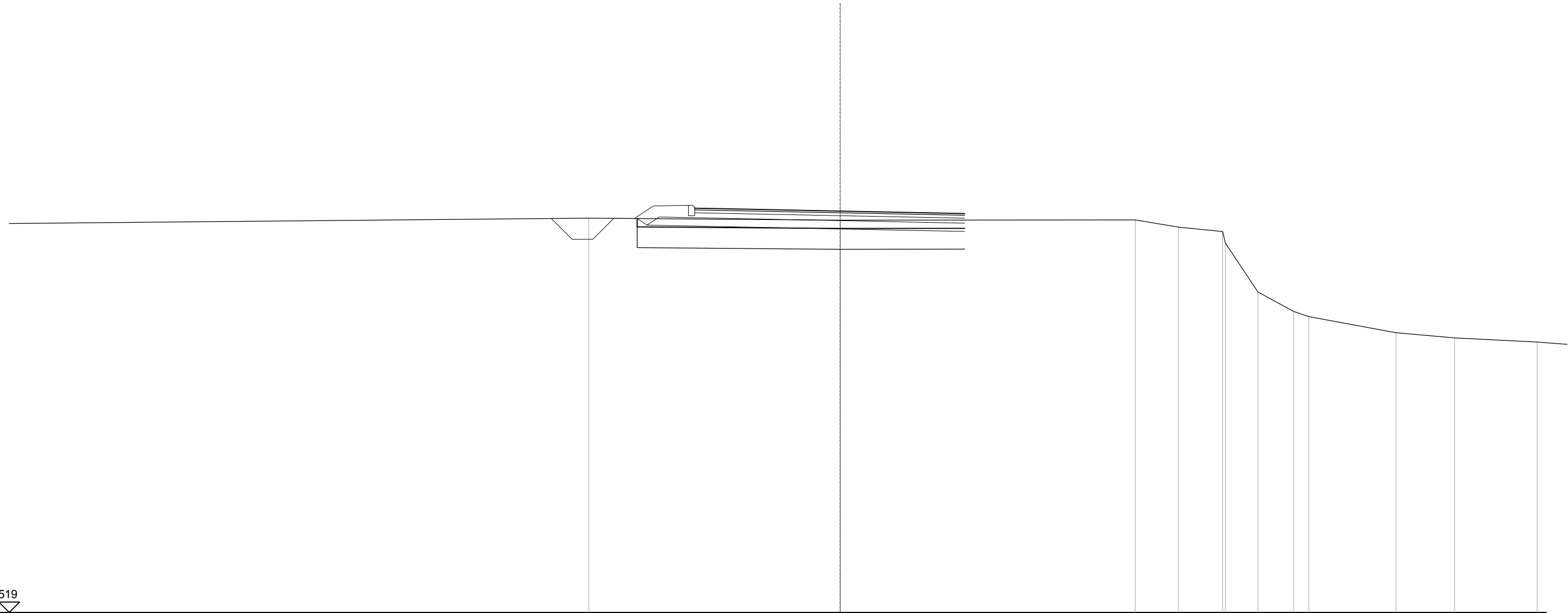
SCALA 1:100

QT.RIF. -2.390

QUOTE TERRENO	5.872	5.971	5.954	5.953	5.913
DIST.PARZIALI TERRENO	9.617	5.984	1.036	2.175	
QUOTE PROGETTO		5.968 5.826	5.733	5.673	
DIST.PARZIALI PROGETTO		0.214 4.649	3.000		
QUOTE PAVIMENTATO		6.233 6.223	6.163	6.103	
DIST. PARZIALI PAVIMENTATO		0.500 3.000	3.000		

SCAVI E BONIFICHE	
STERRO	1.602 m ²
BONIFICA	3.809 m ²
FOSSO	0.509 m ²
RILEVATI	
RILEVATO	3.919 m ²
TERRENO VEGETALE	1.394 m
SOVRASTRUTTURA STRADALE	
STRATO DI USURA	6.500 m
STRATO DI BINDER	6.500 m
STRATO DI BASE	6.500 m
STRATO DI FONDAZIONE	1.501 m ²
MANUFATTI	
CORDOLO	0.036 m ²

SEZIONE N.: 9
 QT. PROGETTO: 6.137
 DIST.PROG.: 37.699
 DIST.PREC.: 5.656
 DIST.SUCC.: 0.408



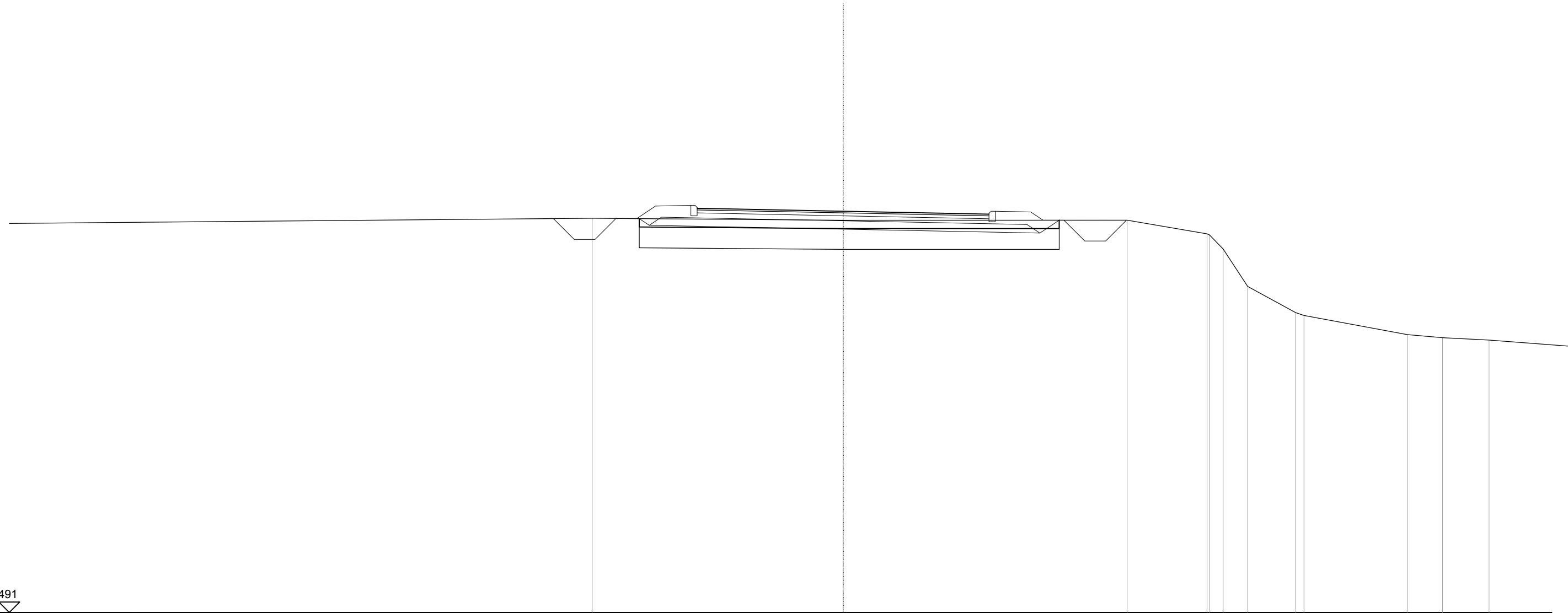
SCALA 1:100

QT.RIF. -3.519

QUOTE TERRENO		5.967		5.918		5.925	5.751	5.646	5.364	4.191	3.723	3.599		3.210	3.087
DIST.PARZIALI TERRENO			6.051		7.106	1.037	1.065	0.781	0.860	0.364	2.100	1.412			
QUOTE PROGETTO			5.958		5.707			5.647							
DIST.PARZIALI PROGETTO			0.237		4.649		3.000								
QUOTE PAVIMENTATO			6.207		6.137		6.077								
DIST. PARZIALI PAVIMENTATO			0.500		3.000		3.000								

SCAVI E BONIFICHE	
STERRO	2.189 m ²
BONIFICA	4.729 m ²
FOSSO	1.059 m ²
RILEVATI	
RILEVATO	4.862 m ²
TERRENO VEGETALE	2.597 m
SOVRASTRUTTURA STRADALE	
STRATO DI USURA	7.000 m
STRATO DI BINDER	7.000 m
STRATO DI BASE	7.000 m
STRATO DI FONDAZIONE	1.814 m ²
MANUFATTI	
CORDOLO	0.072 m ²

SEZIONE N.: 10
 QT. PROGETTO: 6.135
 DIST.PROG.: 38.107
 DIST.PREC.: 0.408
 DIST.SUCC.: 7.185



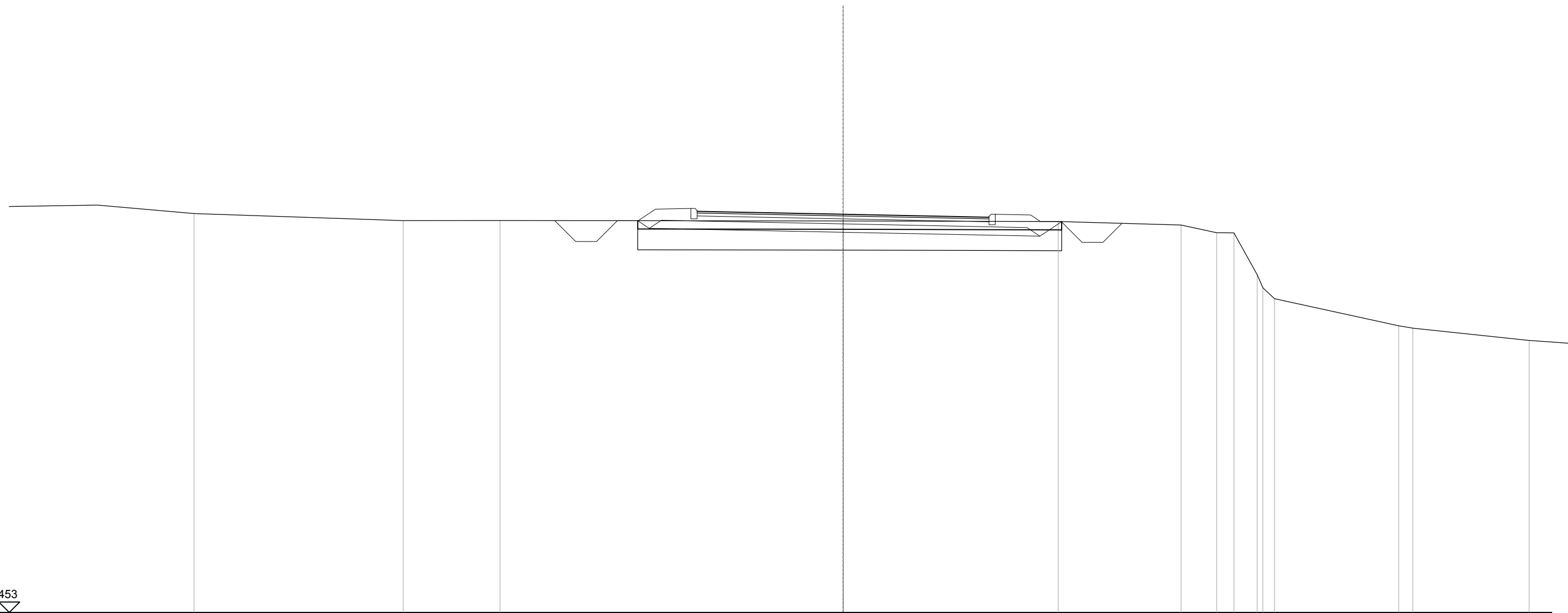
SCALA 1:100

QT.RIF. -3.491

QUOTE TERRENO		5.967		5.918		5.920		5.591	5.227	4.331	3.704	3.634		3.174	3.100	3.043
DIST.PARZIALI TERRENO			6.017		6.813		1.918	0.328	0.588	1.148		2.480		0.843	1.117	
QUOTE PROGETTO			5.958		5.705		5.610		5.920							
DIST.PARZIALI PROGETTO			0.240		4.649		4.720		0.464							
QUOTE PAVIMENTATO			6.205		6.135		6.075		6.065							
DIST. PARZIALI PAVIMENTATO			0.500		3.000		3.000		0.500							

SCAVI E BONIFICHE	
STERRO	2.644 m ²
BONIFICA	4.407 m ²
FOSSO	1.055 m ²
RILEVATI	
RILEVATO	4.474 m ²
TERRENO VEGETALE	2.478 m
SOVRASTRUTTURA STRADALE	
STRATO DI USURA	7.000 m
STRATO DI BINDER	7.000 m
STRATO DI BASE	7.000 m
STRATO DI FONDAZIONE	1.814 m ²
MANUFATTI	
CORDOLO	0.073 m ²

SEZIONE N.: 11
 QT. PROGETTO: 6.099
 DIST.PROG.: 45.293
 DIST.PREC.: 7.185
 DIST.SUCC.: 4.973



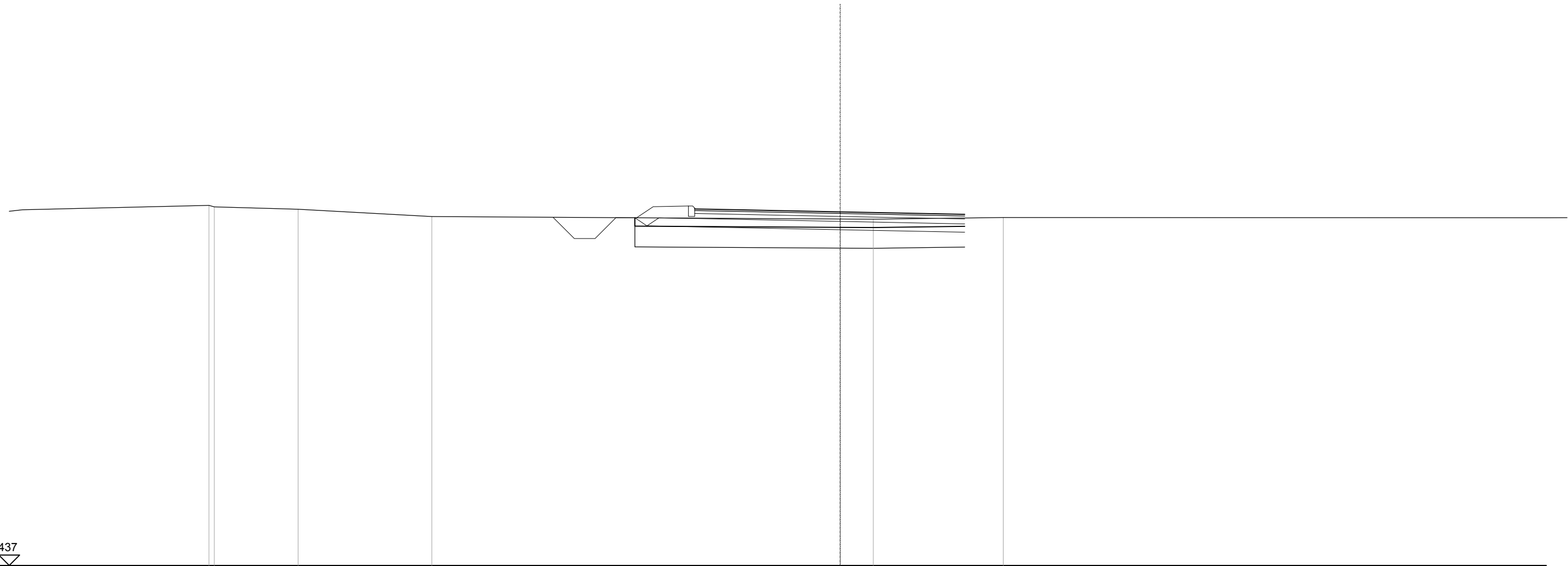
SCALA 1:100

QT.RIF. -3.453

QUOTE TERRENO	6.116	5.948	5.950	5.939	5.925	5.842	5.657	5.652	4.652	4.074	3.425	3.368	3.074
DIST.PARZIALI TERRENO	5.016	2.324	8.227	5.162	2.946	0.851	0.415	0.558	0.280	2.978	0.340	2.788	
QUOTE PROGETTO				5.946	5.669	6.099	5.574	5.923					
DIST.PARZIALI PROGETTO				0.276	4.649	3.650	1.070	0.522					
QUOTE PAVIMENTATO				6.169	6.099	6.039	6.029						
DIST. PARZIALI PAVIMENTATO				0.500	3.000	3.000	0.500						

SCAVI E BONIFICHE	
STERRO	1.955 m ²
BONIFICA	3.571 m ²
FOSSO	0.513 m ²
RILEVATI	
RILEVATO	3.603 m ²
TERRENO VEGETALE	1.330 m
SOVRASTRUTTURA STRADALE	
STRATO DI USURA	6.500 m
STRATO DI BINDER	6.500 m
STRATO DI BASE	6.500 m
STRATO DI FONDAZIONE	1.501 m ²
MANUFATTI	
CORDOLO	0.036 m ²

SEZIONE N.: 12
 QT. PROGETTO: 6.074
 DIST.PROG.: 50.265
 DIST.PREC.: 4.973



SCALA 1:100

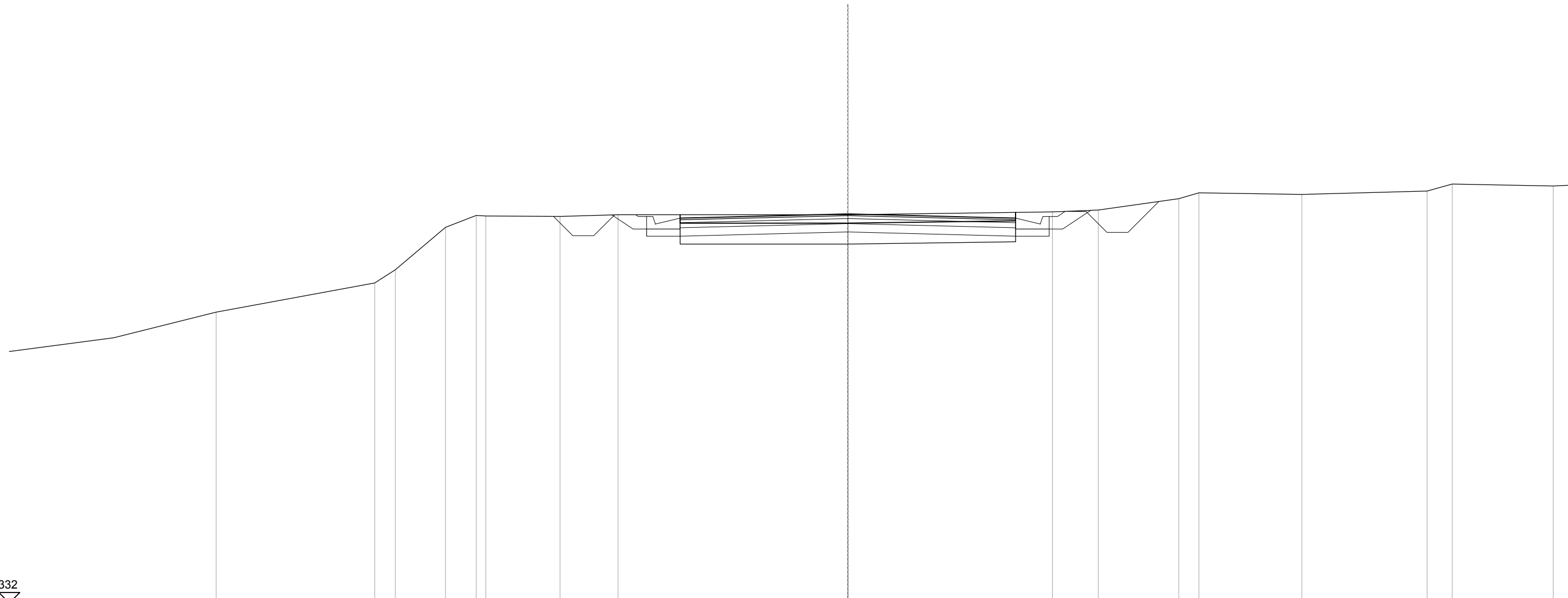
QT.RIF. -2.437

QUOTE TERRENO	6.230 6.194	6.137	5.960	5.901	5.896	5.938
DIST.PARZIALI TERRENO	2.017	3.219	9.828	0.799	3.128	
QUOTE PROGETTO			5.931 5.737	5.644	5.584	
DIST.PARZIALI PROGETTO			0.291	4.649	3.000	
QUOTE PAVIMENTATO			6.144 6.134	6.074	6.014	
DIST. PARZIALI PAVIMENTATO			0.500	3.000	3.000	

SEZIONI ASSE 1 - ROC

SCAVI E BONIFICHE	
STERRO	5.126 m ²
BONIFICA	1.802 m ²
FOSSO	1.360 m ²
RILEVATI	
RILEVATO	1.808 m ²
TERRENO VEGETALE	0.691 m
SOVRASTRUTTURA STRADALE	
STRATO DI USURA	8.000 m
STRATO DI BINDER	8.000 m
STRATO DI BASE	8.000 m
STRATO DI FONDAZIONE	1.600 m ²
MANUFATTI	
CANALETTA	0.339 m ²
STRATO DI FONDAZIONE CANALETTA	0.272 m ²

SEZIONE N.: 1
 QT. PROGETTO: 5.952
 DIST.PROG.: 0.000
 DIST.SUCC.: 3.885



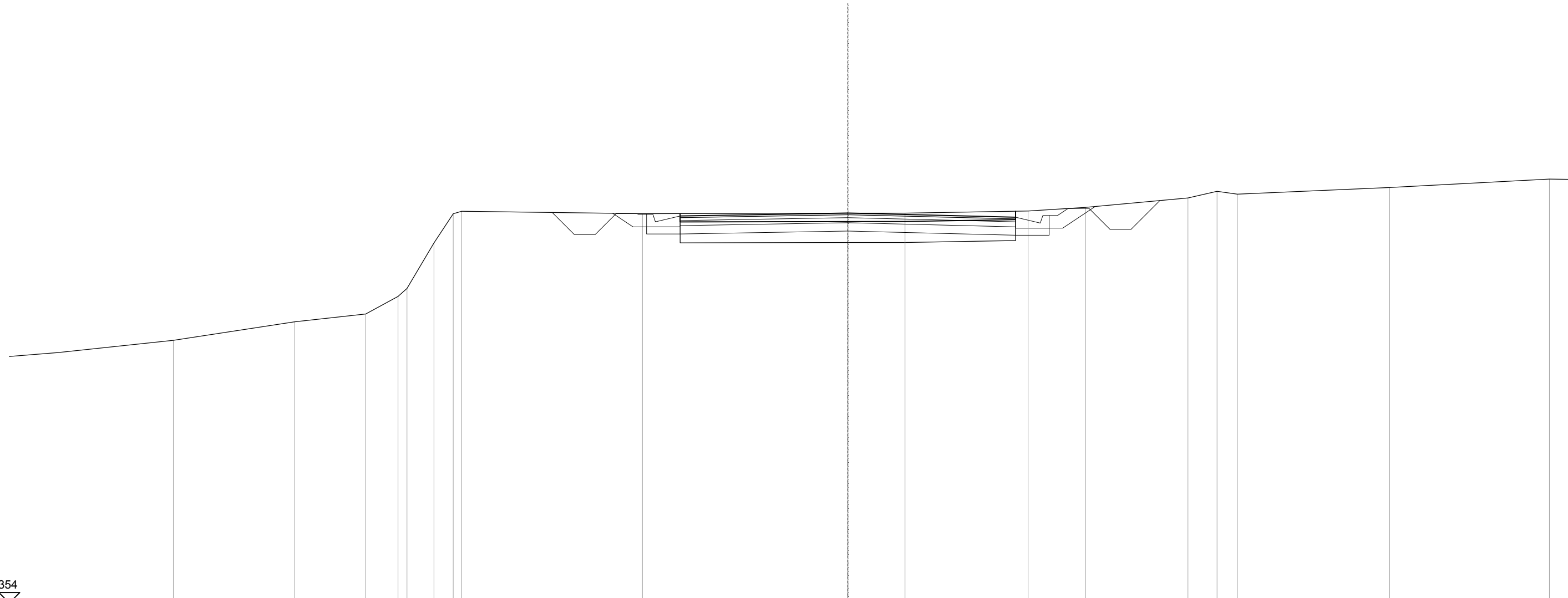
SCALA 1:100

QT.RIF. -3.332

QUOTE TERRENO	3.608	4.305	4.622	5.634	5.916	5.902	5.892	5.933	5.933	6.000	6.045	6.316	6.456	6.418	6.498	6.666
DIST.PARZIALI TERRENO	3.782	0.492	1.196	0.734	0.228	1.771	1.382	5.482	4.879	1.094	1.921	0.480	2.454	2.990	0.598	6.666
QUOTE PROGETTO								5.928	5.592	5.422	5.422	5.422	5.592	6.037		
DIST.PARZIALI PROGETTO								0.504	0.324	0.800	4.000	4.000	0.800	0.324	0.668	
QUOTE PAVIMENTATO								5.852	5.864	5.952	5.864	5.852				
DIST. PARZIALI PAVIMENTATO								0.500	3.500	3.500	0.500					

SCAVI E BONIFICHE	
STERRO	5.146 m ²
BONIFICA	1.800 m ²
FOSSO	1.420 m ²
RILEVATI	
RILEVATO	1.813 m ²
TERRENO VEGETALE	0.736 m
SOVRASTRUTTURA STRADALE	
STRATO DI USURA	8.000 m
STRATO DI BINDER	8.000 m
STRATO DI BASE	8.000 m
STRATO DI FONDAZIONE	1.600 m ²
MANUFATTI	
CANALETTA	0.339 m ²
STRATO DI FONDAZIONE CANALETTA	0.272 m ²

SEZIONE N.: 3
 QT. PROGETTO: 5.952
 DIST. PROG.: 6.916
 DIST. PREC.: 3.031
 DIST. SUCC.: 17.219



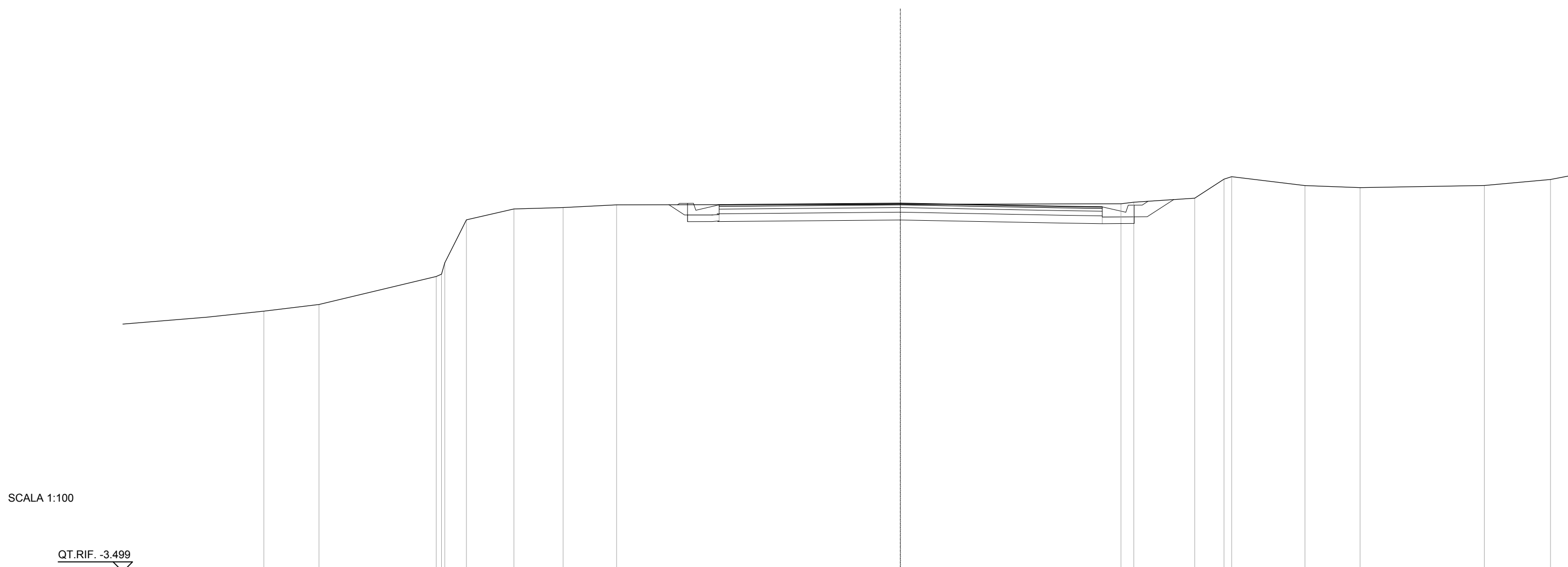
SCALA 1:100

QT.RIF. -3.354

QUOTE TERRENO	2.914	3.357	3.544	3.962	4.152	5.239	5.934	5.995		5.938		5.949	5.950		6.000	6.088		6.311	6.471	6.402		6.561
DIST. PARZIALI TERRENO	2.896	1.692	0.772	0.214	0.644	0.459			4.311		4.901	1.363	2.936	1.372	2.440	0.695	0.486	3.633				
QUOTE PROGETTO										5.947	5.622	5.452	5.622	5.452		5.422	5.422	5.592	6.109			
DIST. PARZIALI PROGETTO										0.488	0.324	0.800	4.000	4.000	0.800	0.324	0.775					
QUOTE PAVIMENTATO										5.882	5.891	5.952		5.864	5.852							
DIST. PARZIALI PAVIMENTATO										0.500		3.500	3.500	0.500								

SCAVI E BONIFICHE	
STERRO	5.430 m ²
RILEVATI	
RILEVATO	0.003 m ²
TERRENO VEGETALE	0.655 m
SOVRASTRUTTURA STRADALE	
STRATO DI USURA	5.195 m
STRATO DI BINDER	9.856 m
STRATO DI BASE	9.856 m
STRATO DI FONDAZIONE	1.973 m ²
MANUFATTI	
CANALETTA	0.346 m ²
STRATO DI FONDAZIONE CANALETTA	0.284 m ²

SEZIONE N.: 5
 QT. PROGETTO: 5.970
 DIST.PROG.: 30.162
 DIST.PREC.: 6.027
 DIST.SUCC.: 2.976



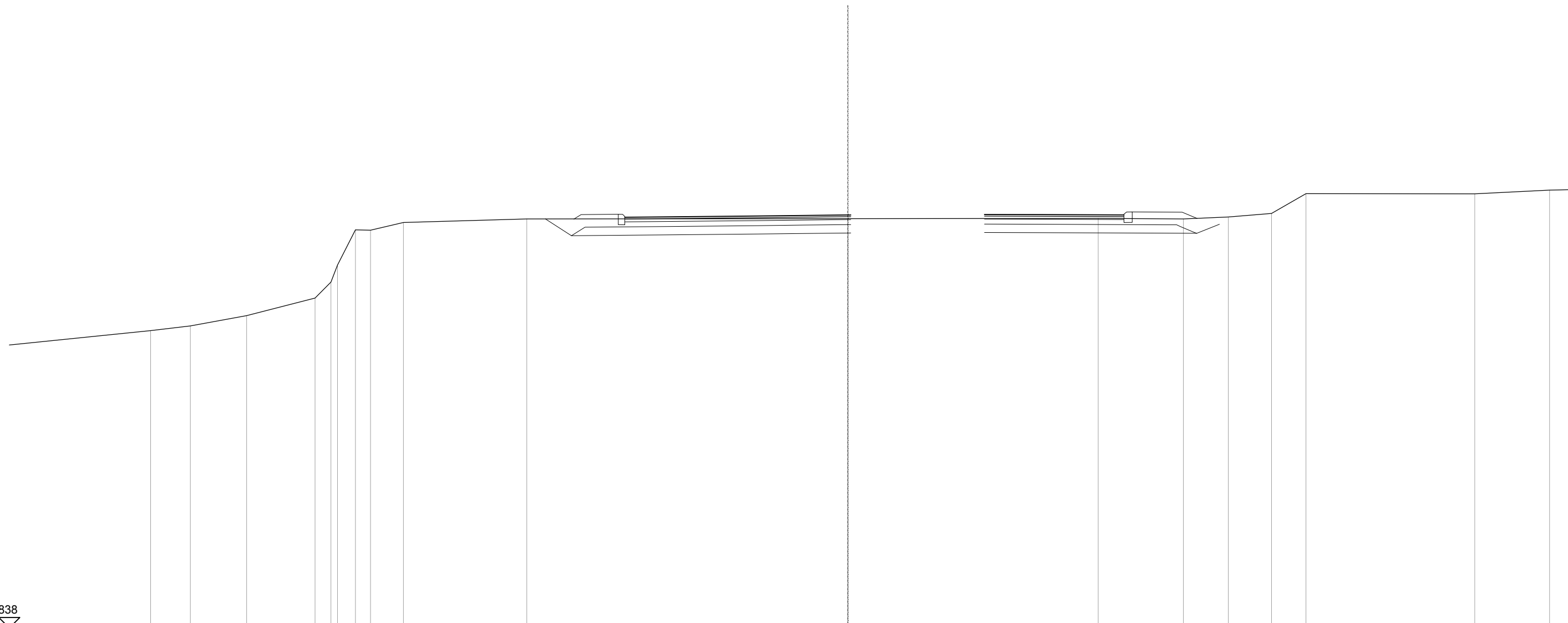
SCALA 1:100

QT.RIF. -3.499

QUOTE TERRENO	3.196	3.367	4.088	4.438	5.544	5.823	5.859	5.929	5.941	5.956	5.996	6.101	6.589	6.654	6.425	6.371	6.426	
DIST.PARZIALI TERRENO	1.417	3.016	0.558	1.222	1.266	1.376	7.297	5.678	0.330	1.567	0.753	1.886	1.417	3.196				
QUOTE PROGETTO									5.931	5.668	5.498	5.499	5.516					
DIST.PARZIALI PROGETTO									0.401	0.635	4.661			5.462	5.445	5.621	5.624	6.065
QUOTE PAVIMENTATO									5.930	5.936	5.970	5.892	5.875					
DIST. PARZIALI PAVIMENTATO									0.507	4.154	4.120	1.075						

SCAVI E BONIFICHE	
STERRO	4.483 m ²
RILEVATI	
TERRENO VEGETALE	2.671 m
SOVRASTRUTTURA STRADALE	
STRATO DI USURA	8.718 m
STRATO DI BINDER	8.718 m
STRATO DI BASE	8.718 m
STRATO DI FONDAZIONE	2.264 m ²
MANUFATTI	
CORDOLO	0.085 m ²

SEZIONE N.: 6
 QT. PROGETTO: 6.017
 DIST.PROG.: 33.138
 DIST.PREC.: 2.976
 DIST.SUCC.: 3.050




SCALA 1:100

QT.RIF. -3.838

QUOTE TERRENO	3.371	3.616	4.035	4.416	4.822	5.663	5.654	5.839	5.922	5.930	5.936	5.922	5.969	6.054	6.527	6.521
DIST.PARZIALI TERRENO	1.343	1.631	0.380	0.427	0.360	0.786	2.942	7.658	5.972	2.032	1.070	1.031	0.821	4.027		
QUOTE PROGETTO			5.922	5.773	5.523	5.541	5.563	5.576	5.587	5.588	5.600	5.596	5.584	5.580	5.797	
DIST.PARZIALI PROGETTO			0.233	0.388	2.182	2.249	1.117	1.045	3.188	1.397	2.869	0.797	0.542			
QUOTE PAVIMENTATO			5.963	5.968	5.993	6.006	6.017	6.018	6.030	6.026	6.018					
DIST. PARZIALI PAVIMENTATO			0.518	2.640	1.117	1.045	3.188	1.397	1.930							

SCAVI E BONIFICHE	
STERRO	0.411 m ²
RILEVATI	
TERRENO VEGETALE	0.316 m
SOVRASTRUTTURA STRADALE	
STRATO DI USURA	0.720 m
STRATO DI BINDER	0.720 m
STRATO DI BASE	0.720 m
STRATO DI FONDAZIONE	0.246 m ²
MANUFATTI	
CORDOLO	0.047 m ²

SEZIONE N.: 7
 QT. PROGETTO: 6.076
 DIST.PROG.: 36.189
 DIST.PREC.: 3.050



SCALA 1:100

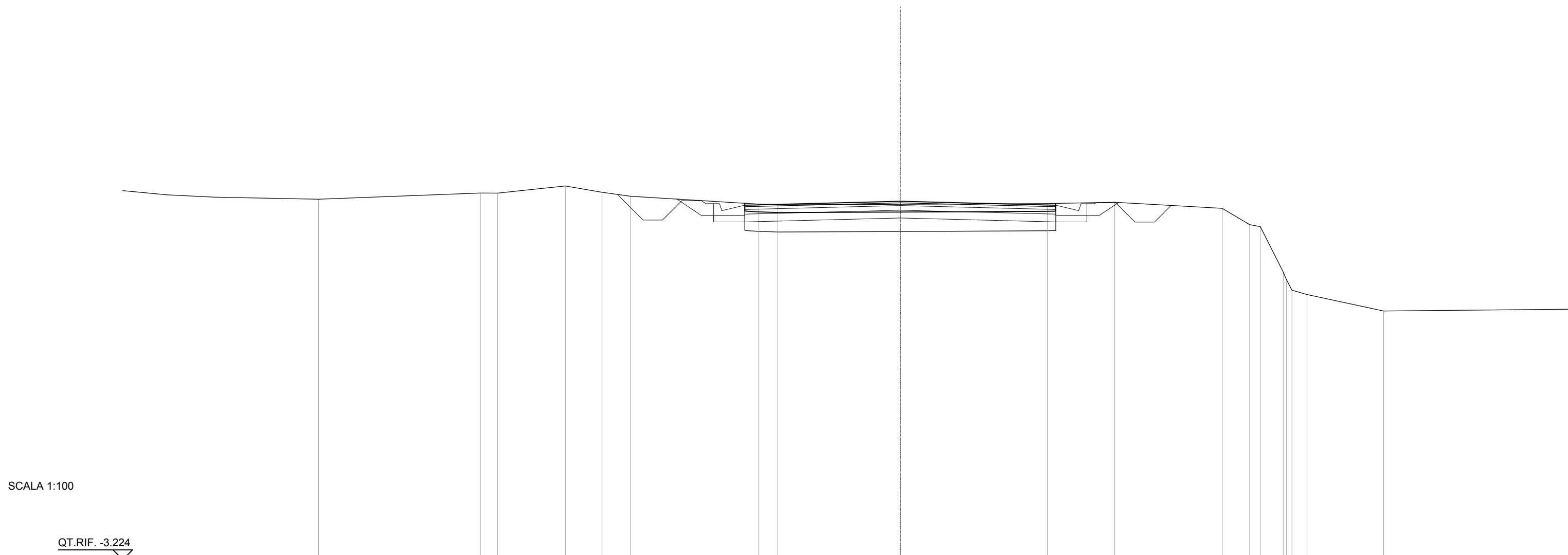
QT.RIF. -4.046

QUOTE TERRENO	3.872	4.842	5.832	5.841	5.821	5.855	5.925	5.937	5.898	5.896	5.854	5.924
DIST.PARZIALI TERRENO	0.975	0.968	0.806		2.578		3.380	5.431	5.949	6.394	1.474	
QUOTE PROGETTO							5.591	5.606				
DIST.PARZIALI PROGETTO							1.231					
QUOTE PAVIMENTATO							6.027	6.036				
DIST. PARZIALI PAVIMENTATO							0.720					

SEZIONI ASSE 2 - ROC

SCAVI E BONIFICHE	
STERRO	4.446 m ²
BONIFICA	2.353 m ²
FOSSO	1.304 m ²
RILEVATI	
RILEVATO	2.363 m ²
TERRENO VEGETALE	0.587 m
SOVRASTRUTTURA STRADALE	
STRATO DI USURA	8.000 m
STRATO DI BINDER	8.000 m
STRATO DI BASE	8.000 m
STRATO DI FONDAZIONE	1.600 m ²
MANUFATTI	
CANALETTA	0.339 m ²
STRATO DI FONDAZIONE CANALETTA	0.272 m ²

SEZIONE N.: 2
 QT. PROGETTO: 5.990
 DIST.PROG.: 4.486
 DIST.PREC.: 4.486
 DIST.SUCC.: 1.670



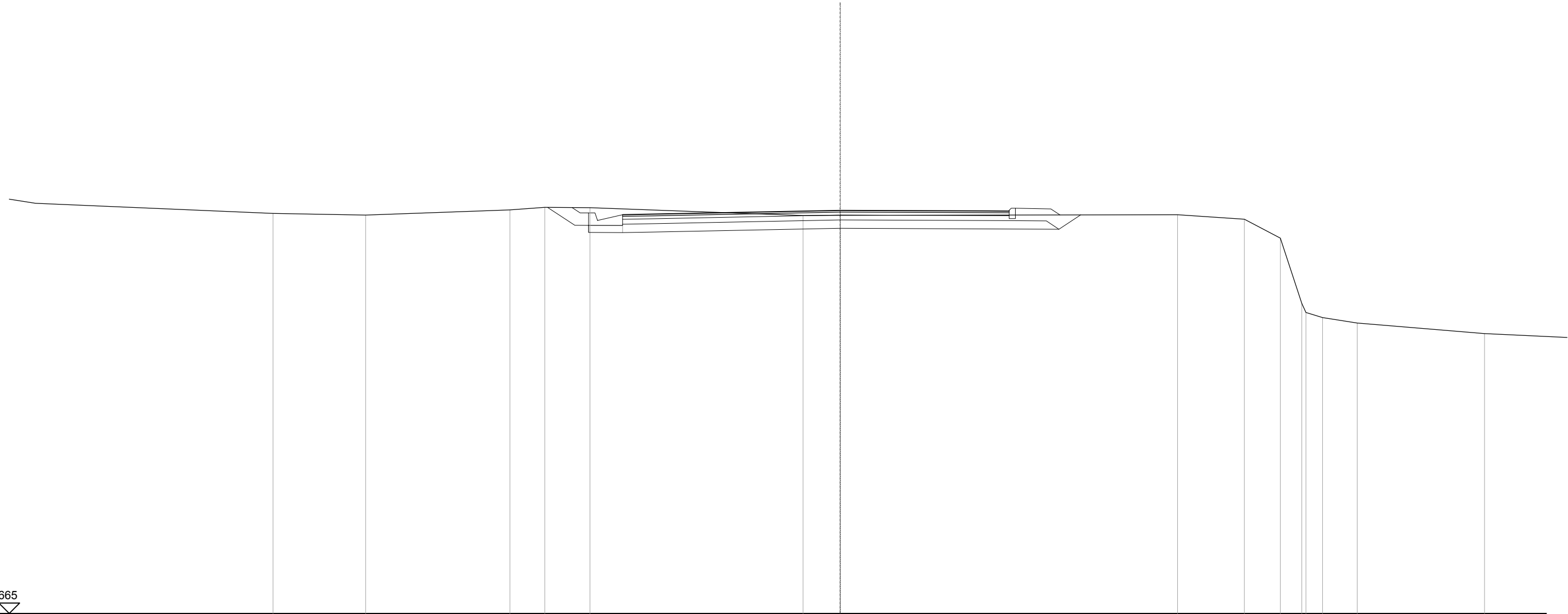
SCALA 1:100

QT.RIF. -3.224

QUOTE TERRENO	6.044	6.201	6.200	6.383	6.221	6.120	5.917	5.900	5.912	5.932	5.964	5.809	5.389	5.338	4.171	3.704	3.593	3.169
DIST.PARZIALI TERRENO	4.161	0.448	1.740	0.944	0.732	3.301	0.486	3.152	3.784	1.732	2.764	0.708	0.273	0.590	0.388	1.969		
QUOTE PROGETTO							6.047	5.630	5.460	5.560	5.460	5.460	5.460	5.630	5.959			
DIST.PARZIALI PROGETTO							0.625	0.324	0.800	4.000	4.000	0.800	0.324	0.493				
QUOTE PAVIMENTATO							5.890	5.902	5.990	5.902	5.890							
DIST. PARZIALI PAVIMENTATO							0.500	3.500	3.500	0.500								

SCAVI E BONIFICHE	
STERRO	4.802 m ²
RILEVATI	
TERRENO VEGETALE	1.551 m
SOVRASTRUTTURA STRADALE	
STRATO DI USURA	9.304 m
STRATO DI BINDER	9.304 m
STRATO DI BASE	9.304 m
STRATO DI FONDAZIONE	2.075 m ²
MANUFATTI	
CANALETTA	0.174 m ²
STRATO DI FONDAZIONE CANALETTA	0.139 m ²
CORDOLO	0.036 m ²

SEZIONE N.: 4
 QT. PROGETTO: 6.033
 DIST.PROG.: 24.156
 DIST.PREC.: 18.000
 DIST.SUCC.: 3.742



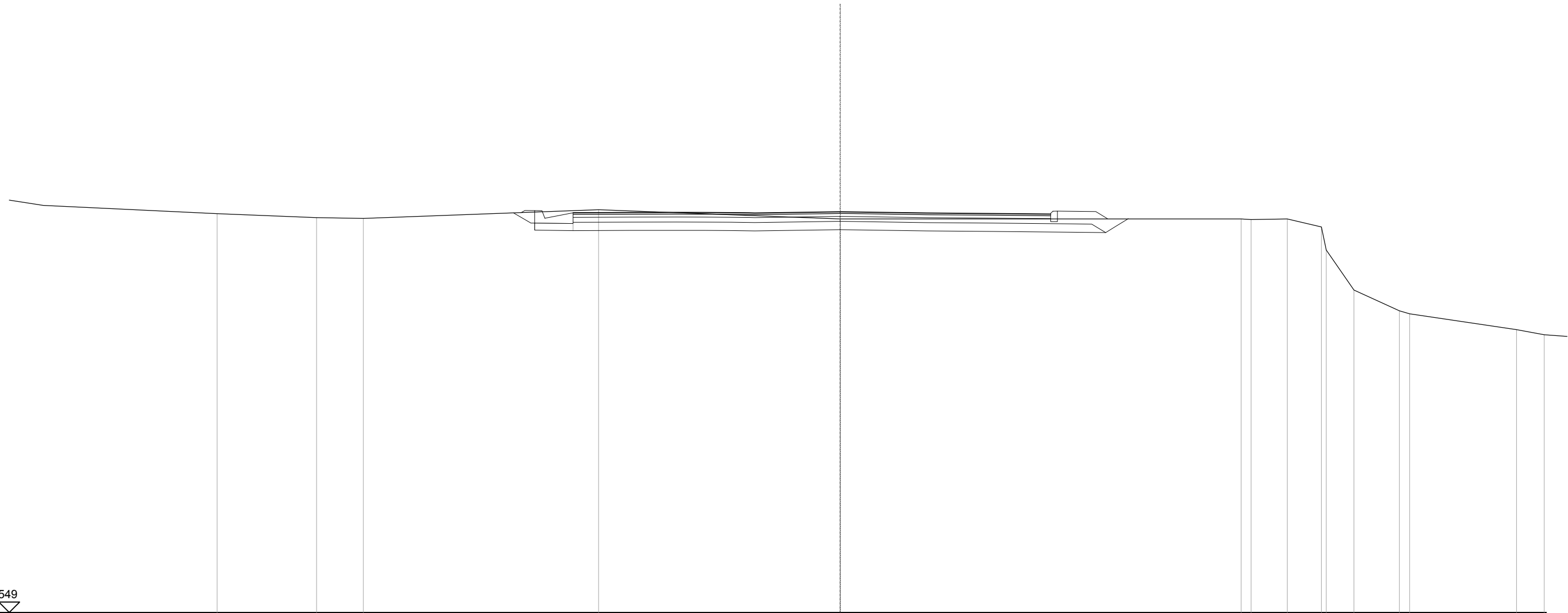
SCALA 1:100

QT.RIF. -3.665

QUOTE TERRENO	5.961	5.920		6.045	6.106	6.097		5.910	5.914		5.929	5.822	5.366	3.796	3.454	3.324		3.068
DIST.PARZIALI TERRENO	2.230	3.472	0.839	1.088		5.127	0.894	8.122	1.608	0.867	0.517	0.401	0.833	3.065				
QUOTE PROGETTO				6.105	5.675	5.503	5.673	5.500	5.512		5.603		5.579	5.925				
DIST.PARZIALI PROGETTO				0.655	0.332	0.819	0.710	4.526	5.267	0.522								
QUOTE PAVIMENTATO						5.930	5.939		6.033		6.019	6.017						
DIST. PARZIALI PAVIMENTATO						0.512	4.724		3.566		0.502							

SCAVI E BONIFICHE	
STERRO	5.034 m ²
RILEVATI	
TERRENO VEGETALE	1.596 m
SOVRASTRUTTURA STRADALE	
STRATO DI USURA	11.497 m
STRATO DI BINDER	11.497 m
STRATO DI BASE	11.497 m
STRATO DI FONDAZIONE	2.531 m ²
MANUFATTI	
CANALETTA	0.197 m ²
STRATO DI FONDAZIONE CANALETTA	0.157 m ²
CORDOLO	0.039 m ²

SEZIONE N.: 5
 QT. PROGETTO: 6.089
 DIST.PROG.: 27.898
 DIST.PREC.: 3.742
 DIST.SUCC.: 0.718



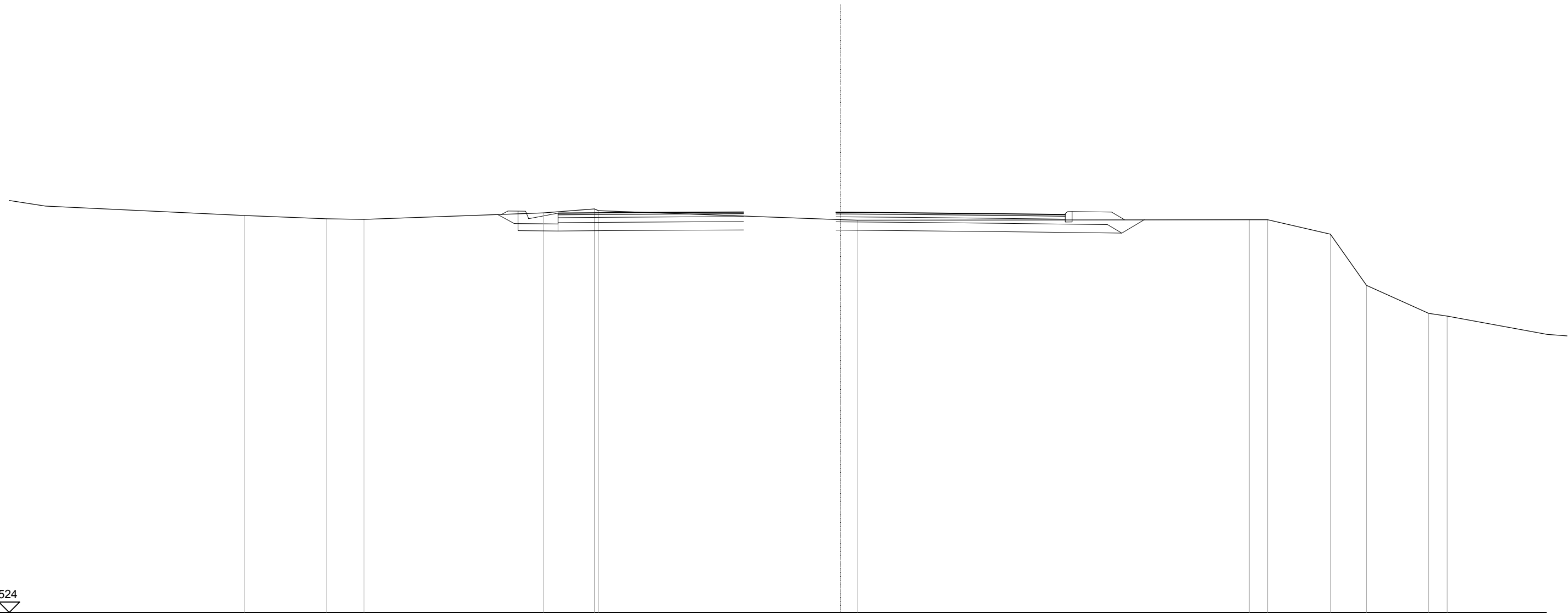
SCALA 1:100

QT.RIF. -3.549

QUOTE TERRENO	6.044	5.950	5.929		6.139		5.918					5.918	5.902	5.918	5.724	5.170	4.208	3.707	3.635		3.254		
DIST.PARZIALI TERRENO		2.393	1.127		5.663		5.814					9.652		0.241	0.871	0.821	0.667	1.094	0.245		2.573		
QUOTE PROGETTO							6.060	5.818	5.647	5.636	5.641	5.643	5.642	5.638	5.632	5.630							
DIST.PARZIALI PROGETTO							0.306	0.925	1.372	1.123	0.677	0.622	0.441		2.057	0.317	1.766	1.565	1.948	0.797	0.235	0.310	
QUOTE PAVIMENTATO							6.066	6.071	6.073	6.072	6.068	6.062	6.060										
DIST. PARZIALI PAVIMENTATO							1.372	1.123	0.677	0.622	0.441		2.057	0.317	1.766	1.565	1.420						

SCAVI E BONIFICHE	
STERRO	4.369 m ²
RILEVATI	
TERRENO VEGETALE	1.730 m
SOVRASTRUTTURA STRADALE	
STRATO DI USURA	9.985 m
STRATO DI BINDER	9.985 m
STRATO DI BASE	9.985 m
STRATO DI FONDAZIONE	2.235 m ²
MANUFATTI	
CANALETTA	0.204 m ²
STRATO DI FONDAZIONE CANALETTA	0.164 m ²
CORDOLO	0.040 m ²

SEZIONE N.: 6
 QT. PROGETTO: 6.103
 DIST.PROG.: 28.616
 DIST.PREC.: 0.718
 DIST.SUCC.: 3.024



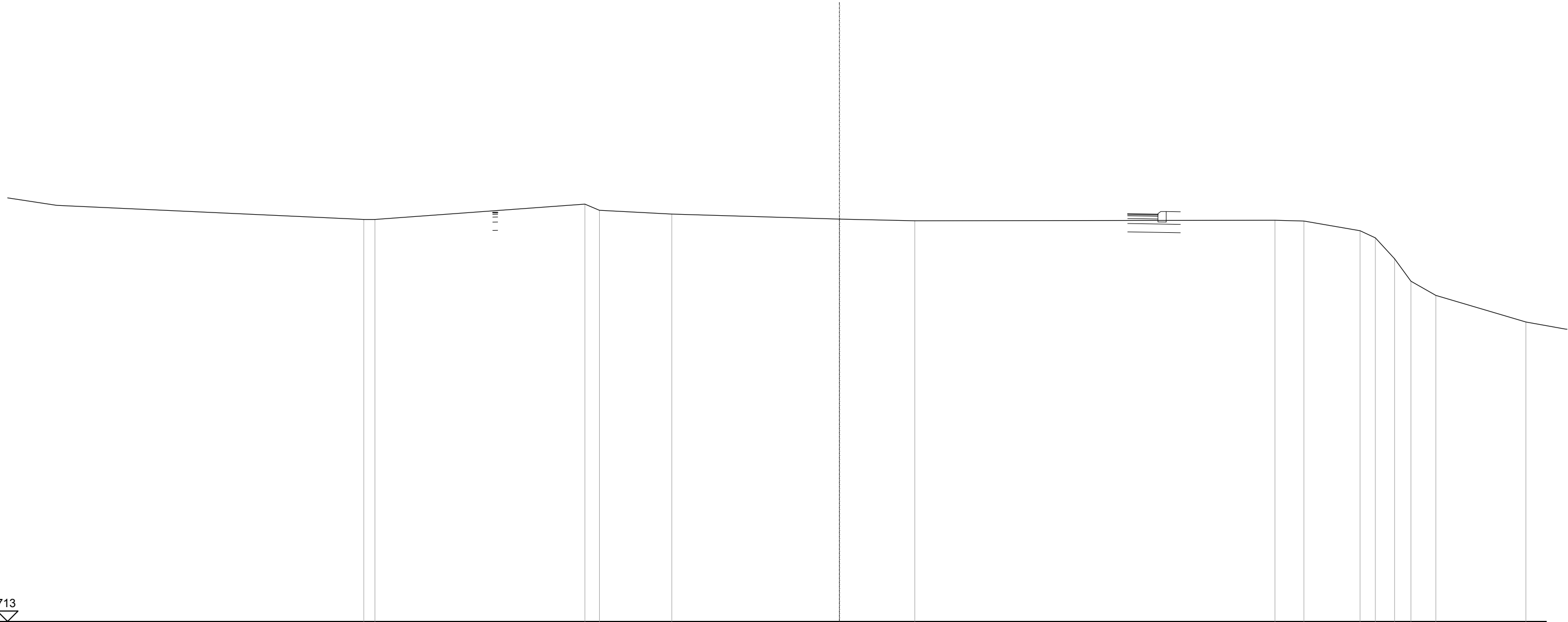
SCALA 1:100

QT.RIF. -3.524

QUOTE TERRENO	6.024	5.947	5.931		6.088	6.183	6.141		5.926	5.913			5.924	5.924	5.575	4.343	3.671	3.606			
DIST.PARZIALI TERRENO	1.965	0.908		4.324	1.224			5.817	0.412			9.436	0.444	1.507	0.870	1.498	0.443				
QUOTE PROGETTO					6.048	5.831	5.830	5.652	5.660		5.673	5.678		5.674	5.673	5.659		5.638	5.616	5.601	5.924
DIST.PARZIALI PROGETTO					0.233	0.963	1.033	2.142	1.293	2.224		1.683	2.074	1.870	1.153	0.543					
QUOTE PAVIMENTATO					6.082	6.090			6.103	6.108		6.104	6.103	6.089		6.068		6.048			
DIST. PARZIALI PAVIMENTATO					1.033	2.142			1.293	2.224		1.683	2.074	1.662							

SCAVI E BONIFICHE	
STERRO	0.419 m ²
RILEVATI	
TERRENO VEGETALE	0.340 m
SOVRASTRUTTURA STRADALE	
STRATO DI USURA	0.850 m
STRATO DI BINDER	0.850 m
STRATO DI BASE	0.850 m
STRATO DI FONDAZIONE	0.278 m ²
MANUFATTI	
CORDOLO	0.048 m ²

SEZIONE N.: 7
 QT. PROGETTO: 6.163
 DIST.PROG.: 31.640
 DIST.PREC.: 3.024



SCALA 1:100

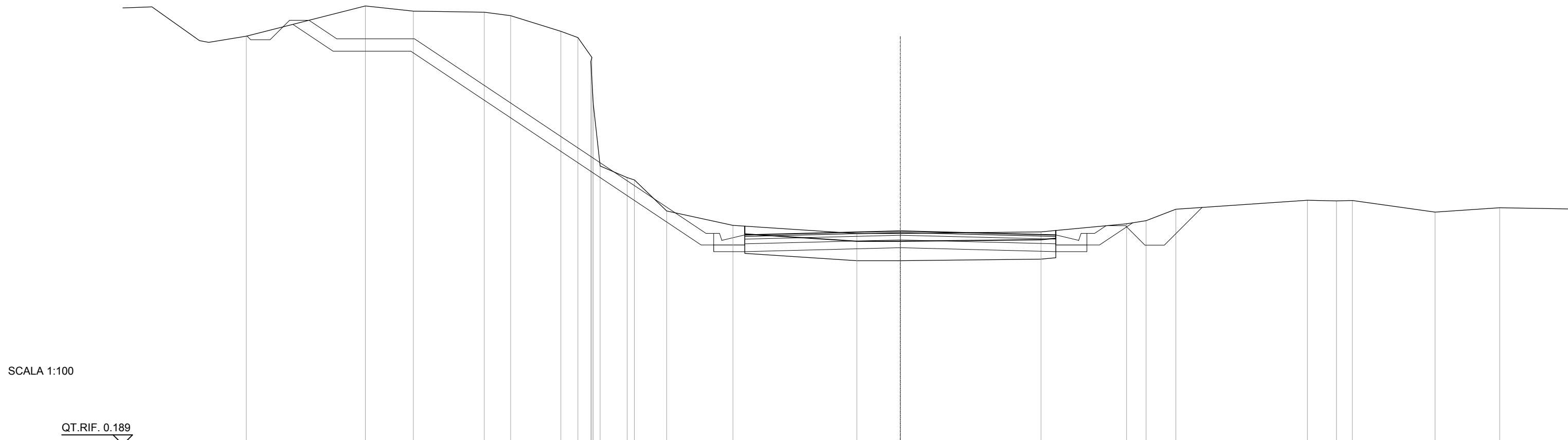
QT.RIF. -3.713

QUOTE TERRENO		5.946 5.945			6.315 6.167	6.075		5.954	5.915			5.927 5.907	5.674 5.504 5.001 4.463 4.122
DIST.PARZIALI TERRENO		0.271	5.047	0.350	1.739		4.030	1.815		8.657	0.698	1.349	0.369 0.461 0.395 0.598
QUOTE PROGETTO				5.683 5.684						5.648	5.627		
DIST.PARZIALI PROGETTO							15.146			1.269			
QUOTE PAVIMENTATO				6.113 6.114						6.078	6.066		
DIST. PARZIALI PAVIMENTATO							15.146			0.729			

SEZIONI ASSE 3 - ROC

SCAVI E BONIFICHE	
STERRO	20.244 m ²
BONIFICA	1.903 m ²
FOSSO	1.330 m ²
RILEVATI	
RILEVATO	1.924 m ²
TERRENO VEGETALE	12.621 m
SOVRASTRUTTURA STRADALE	
STRATO DI USURA	8.000 m
STRATO DI BINDER	8.000 m
STRATO DI BASE	8.000 m
STRATO DI FONDAZIONE	1.600 m ²
MANUFATTI	
CANALETTA	0.339 m ²
STRATO DI FONDAZIONE CANALETTA	0.272 m ²

SEZIONE N.: 2
 QT. PROGETTO: 5.680
 DIST.PROG.: 14.681
 DIST.PREC.: 14.681
 DIST.SUCC.: 3.628



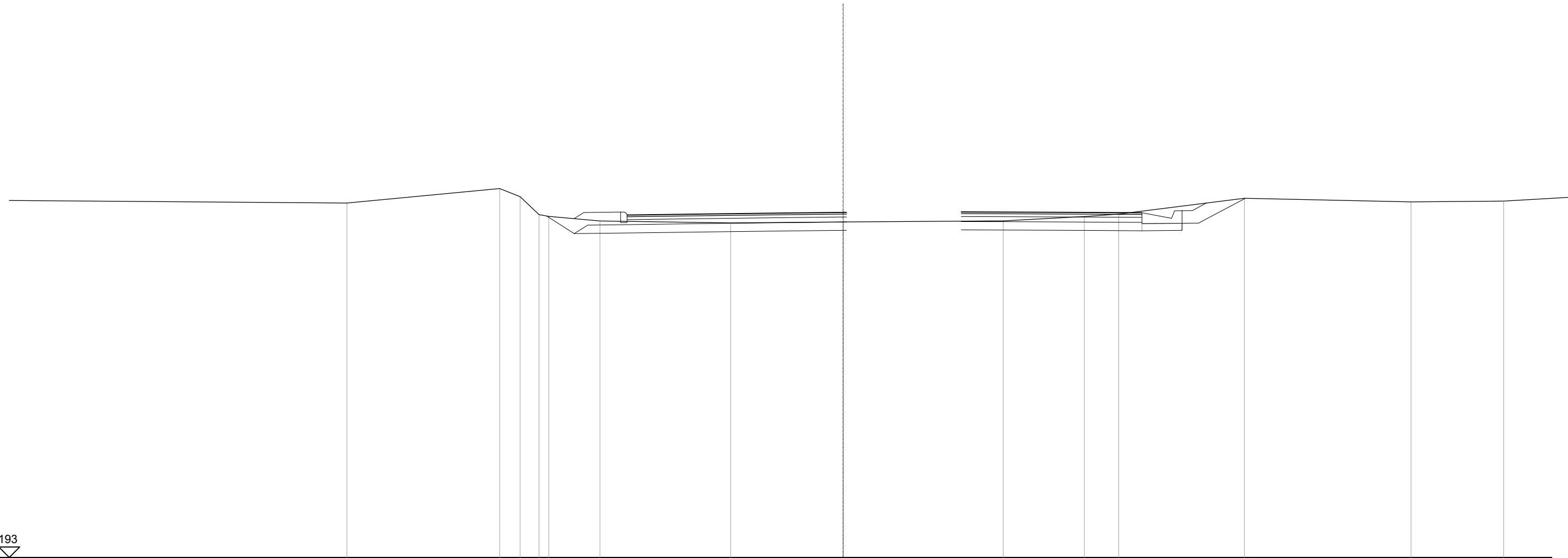
SCALA 1:100

QT.RIF. 0.189

QUOTE TERRENO		11.463	11.330	11.302	11.213	10.811	10.650	10.040	7.351	7.051	6.992	6.196	5.824	5.615	5.616	5.656	5.865	5.944	6.240	6.469	6.452	6.463	6.164	6.276
DIST.PARZIALI TERRENO		1.234	1.825	0.678	1.292	0.440	0.332	0.040	0.696	0.832	1.704	3.190	1.116	3.620	2.201	0.502	0.766	3.384	0.748	0.409	2.126	1.661		
QUOTE PROGETTO		10.990	10.301	10.301								5.320	5.150	5.320	5.150		5.250		5.150	5.150	5.320	5.890		
DIST.PARZIALI PROGETTO		1.033	2.000		7.468						0.324	0.800	4.000	4.000	0.800	0.324	0.855							
QUOTE PAVIMENTATO													5.580	5.592			5.680		5.592	5.580				
DIST. PARZIALI PAVIMENTATO													0.500	3.500	3.500	0.500								

SCAVI E BONIFICHE	
STERRO	3.902 m ²
RILEVATI	
TERRENO VEGETALE	1.787 m
SOVRASTRUTTURA STRADALE	
STRATO DI USURA	9.598 m
STRATO DI BINDER	9.598 m
STRATO DI BASE	9.598 m
STRATO DI FONDAZIONE	2.141 m ²
MANUFATTI	
CANALETTA	0.204 m ²
STRATO DI FONDAZIONE CANALETTA	0.163 m ²
CORDOLO	0.038 m ²

SEZIONE N.: 5
 QT. PROGETTO: 6.076
 DIST.PROG.: 37.498
 DIST.PREC.: 12.498
 DIST.SUCC.: 0.611



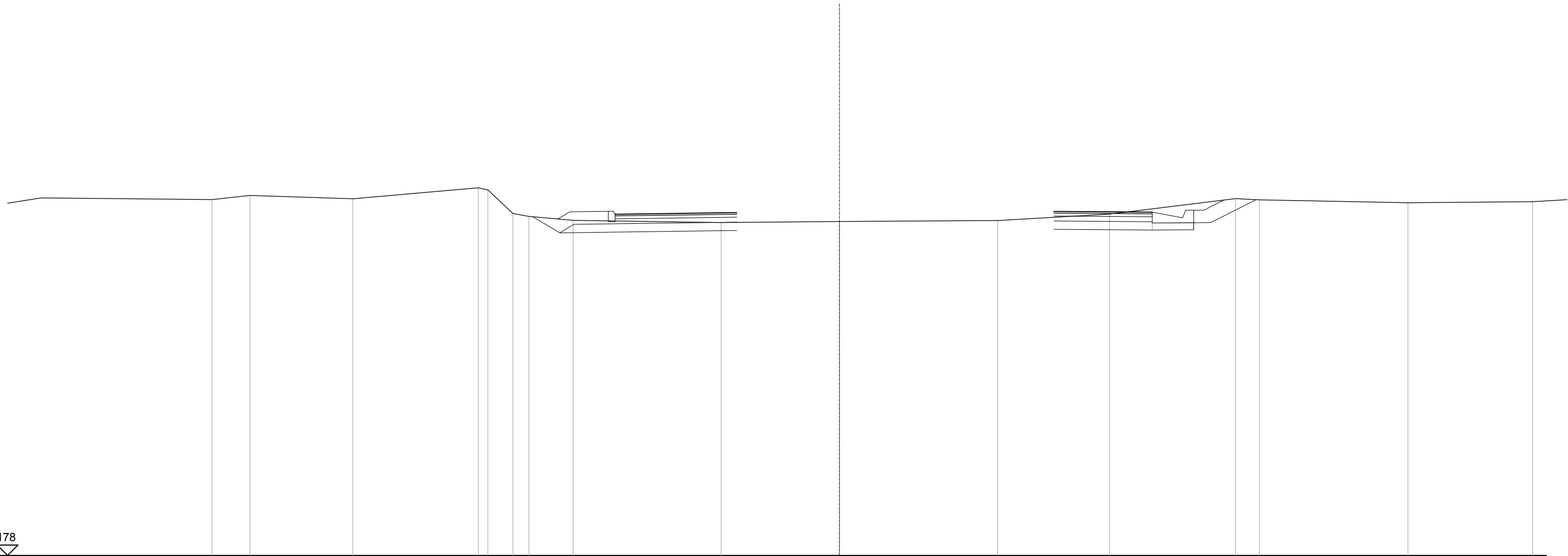
SCALA 1:100

QT.RIF. -2.193

QUOTE TERRENO	6.300		6.647	6.452	6.022	5.960	5.869		5.823	5.846		5.873	5.975	6.036		6.414		6.328	6.345			
DIST.PARZIALI TERRENO		3.664	0.492	0.452	0.235	1.228		3.135		2.697		3.842	1.945	0.824	3.017		3.996		2.221			
QUOTE PROGETTO					5.989	5.567	5.582	5.604		5.631	5.646	5.646		5.656	5.653	5.643	5.636	5.646	5.819	5.940	6.373	6.410
DIST.PARZIALI PROGETTO					0.659	1.263	1.609		2.218	1.361		2.753	1.220	1.929	1.186	0.961	0.400	0.222	0.818			
QUOTE PAVIMENTATO							6.012	6.034		6.061	6.076	6.076		6.086	6.083	6.073	6.066					
DIST. PARZIALI PAVIMENTATO								1.603	2.218	1.361		2.753	1.220	1.929	1.186							

SCAVI E BONIFICHE	
STERRO	3.119 m ²
RILEVATI	
TERRENO VEGETALE	2.027 m
SOVRASTRUTTURA STRADALE	
STRATO DI USURA	5.291 m
STRATO DI BINDER	5.291 m
STRATO DI BASE	5.291 m
STRATO DI FONDAZIONE	1.290 m ²
MANUFATTI	
CANALETTA	0.212 m ²
STRATO DI FONDAZIONE CANALETTA	0.170 m ²
CORDOLO	0.039 m ²

SEZIONE N.: 6
 QT. PROGETTO: 6.087
 DIST.PROG.: 38.109
 DIST.PREC.: 0.611
 DIST.SUCC.: 1.210



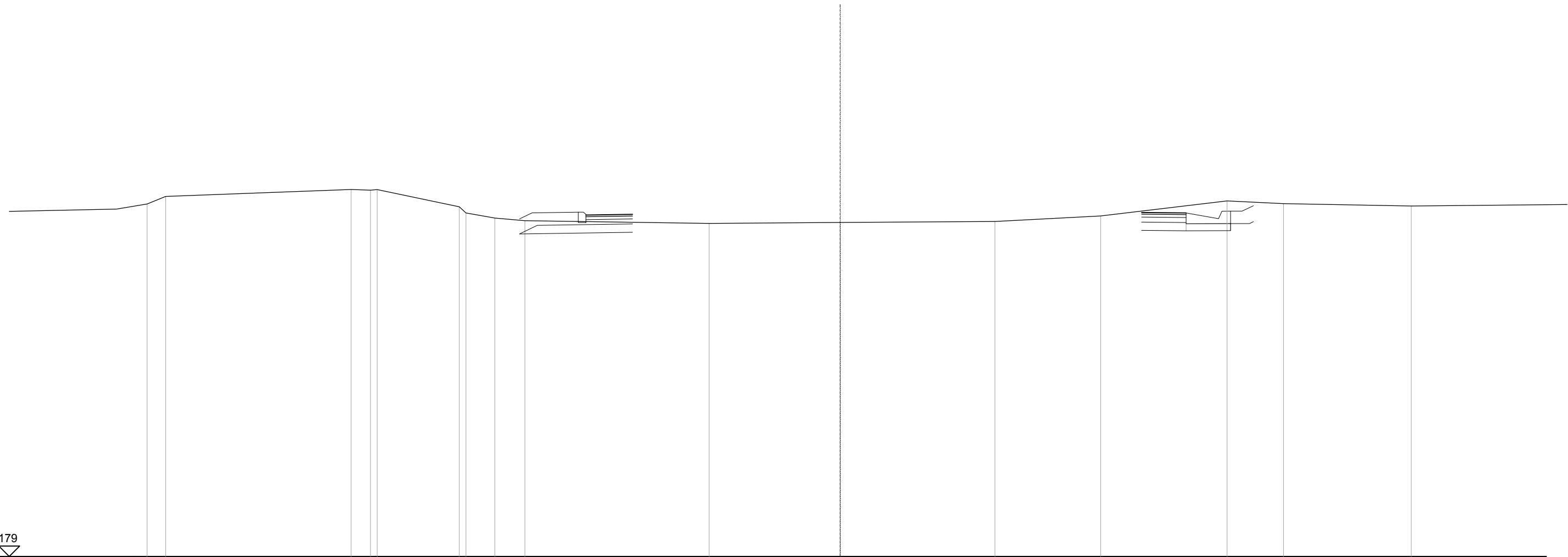
SCALA 1:100

QT.RIF. -2.178

QUOTE TERRENO	6.381	6.480	6.400	6.663	6.613	6.045	5.976	5.881	5.828	5.852	5.877	6.030	6.402	6.374	6.304		
DIST.PARZIALI TERRENO	0.912	2.472	3.019	0.229	0.602	0.384	1.065	3.559	2.842	3.809	2.690	3.029	0.573	3.570			
QUOTE PROGETTO						5.968	5.651	5.580	5.637		5.665	5.647	5.654	5.827	5.842	6.361	6.378
DIST.PARZIALI PROGETTO						0.536	4.259	7.625	2.363	0.998	0.411	1.027					
QUOTE PAVIMENTATO							6.027	6.067		6.095	6.077						
DIST. PARZIALI PAVIMENTATO							2.928	7.625	2.363								

SCAVI E BONIFICHE	
STERRO	2.334 m ²
RILEVATI	
TERRENO VEGETALE	2.025 m
SOVRASTRUTTURA STRADALE	
STRATO DI USURA	2.190 m
STRATO DI BINDER	2.190 m
STRATO DI BASE	2.190 m
STRATO DI FONDAZIONE	0.716 m ²
MANUFATTI	
CANALETTA	0.227 m ²
STRATO DI FONDAZIONE CANALETTA	0.182 m ²
CORDOLO	0.045 m ²

SEZIONE N.: 7
 QT. PROGETTO: 6.111
 DIST.PROG.: 39.319
 DIST.PREC.: 1.210
 DIST.SUCC.: 1.210




SCALA 1:100

QT.RIF. -2.179

QUOTE TERRENO	6.488		6.656	6.640	6.653		6.240	6.091	5.969	5.905		5.839		5.863		5.886		6.020		6.380	6.315		6.258		
DIST.PARZIALI TERRENO		4.464	0.465		1.979	0.694	0.724				4.434		3.153		3.725		2.548		3.040		1.361		3.075		
QUOTE PROGETTO									5.585	5.599					5.626					5.672	5.660		5.665	5.836	5.881
DIST.PARZIALI PROGETTO										0.854	1.863				12.255					1.070	1.071		0.454		
QUOTE PAVIMENTATO											6.040				6.056					6.102				6.090	
DIST. PARZIALI PAVIMENTATO												1.120									1.070				

SCAVI E BONIFICHE	
STERRO	0.262 m ²
SOVRASTRUTTURA STRADALE	
STRATO DI USURA	0.405 m
STRATO DI BINDER	0.405 m
STRATO DI BASE	0.405 m
STRATO DI FONDAZIONE	0.081 m ²

SEZIONE N.: 8
 QT. PROGETTO: 6.134
 DIST.PROG.: 40.530
 DIST.PREC.: 1.210



SCALA 1:100

QT.RIF. -3.186

QUOTE TERRENO	6.091	6.116	6.090	6.044	5.961	5.930	5.849	5.873	5.896	6.044	6.358	6.256	6.211
DIST.PARZIALI TERRENO	0.352		4.806	0.480	0.360	5.356	3.496	3.616	2.807	2.650	2.137	2.596	
QUOTE PROGETTO											5.676	5.670	
DIST.PARZIALI PROGETTO											0.405		
QUOTE PAVIMENTATO											6.106	6.100	
DIST. PARZIALI PAVIMENTATO											0.405		