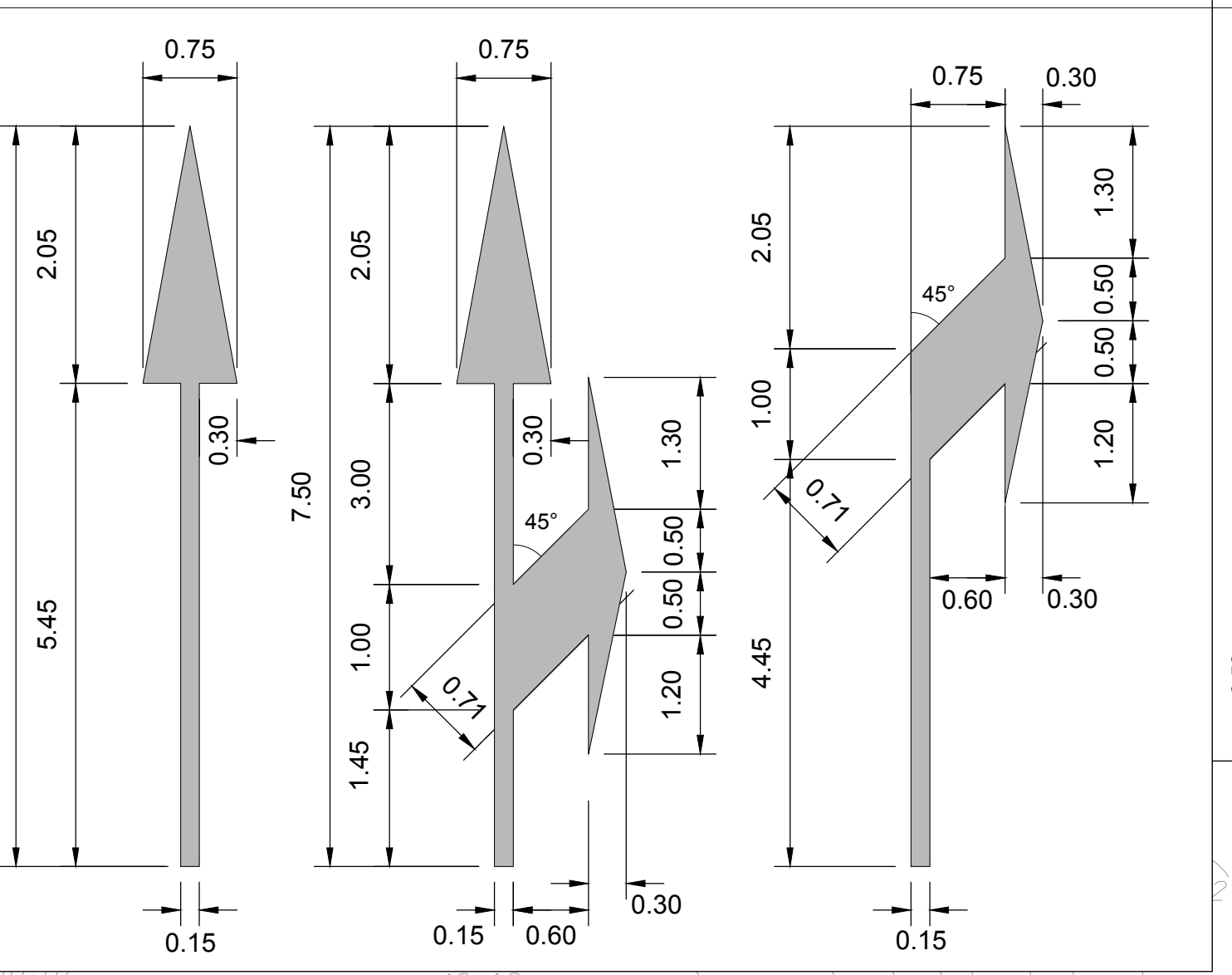
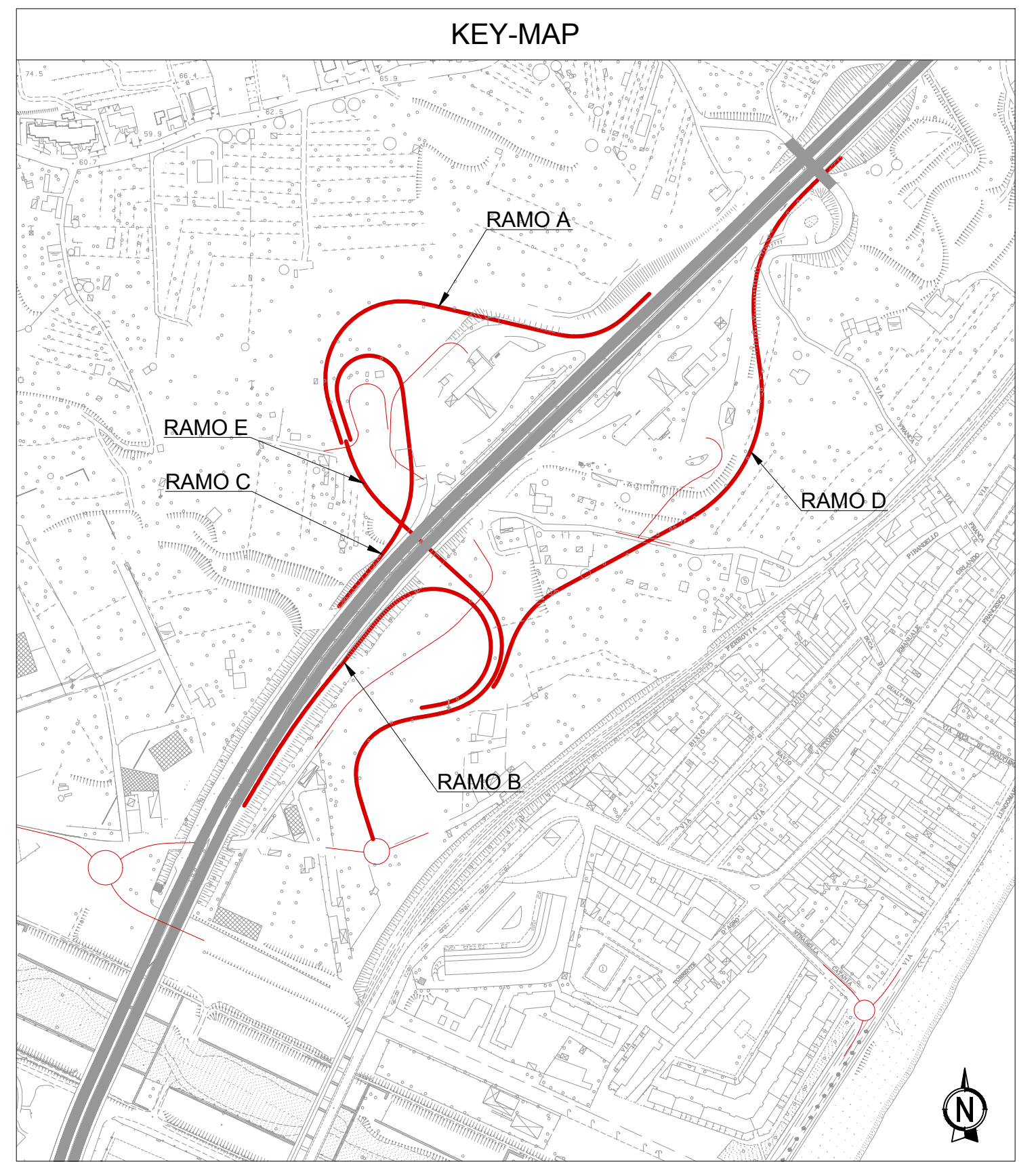
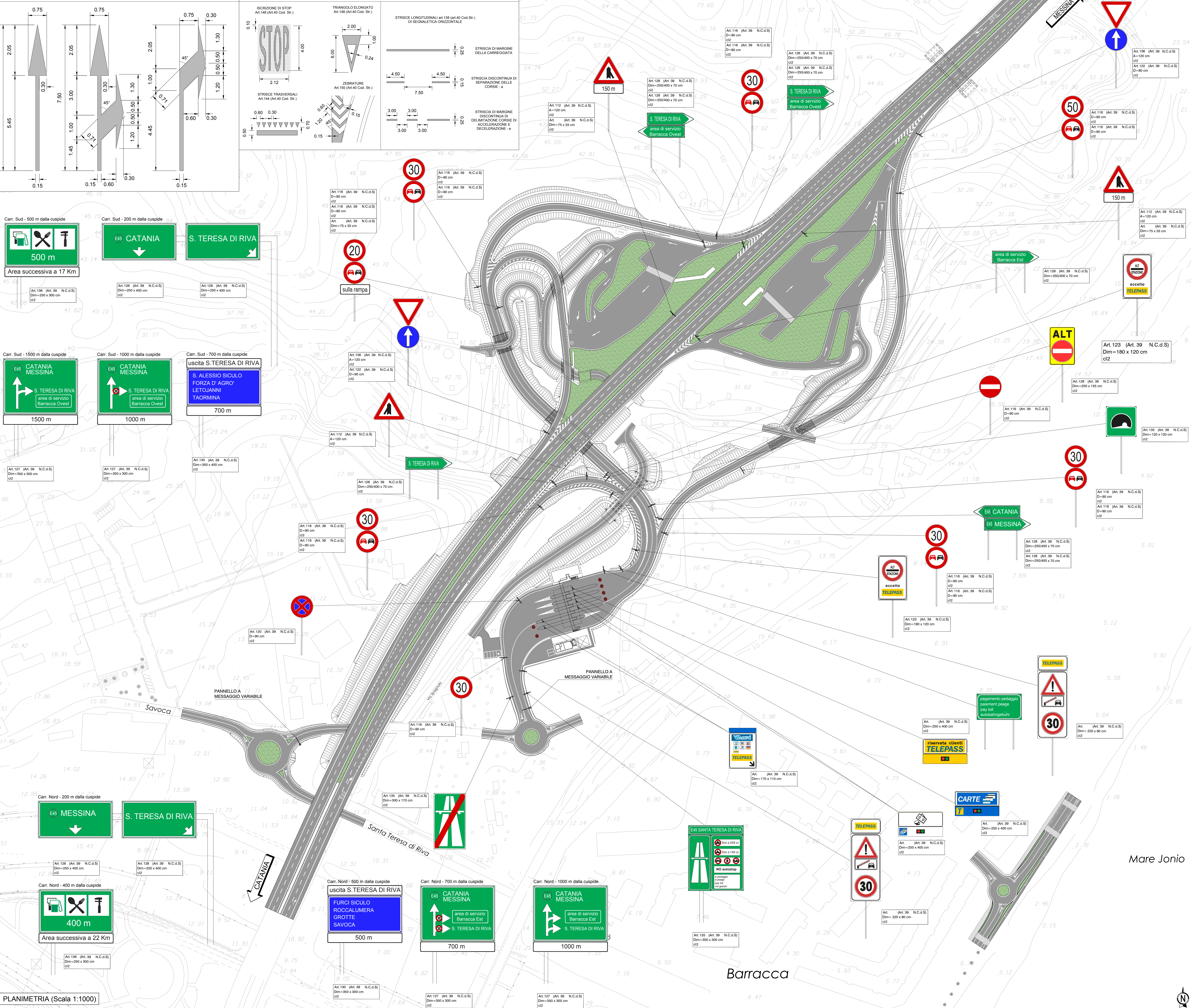
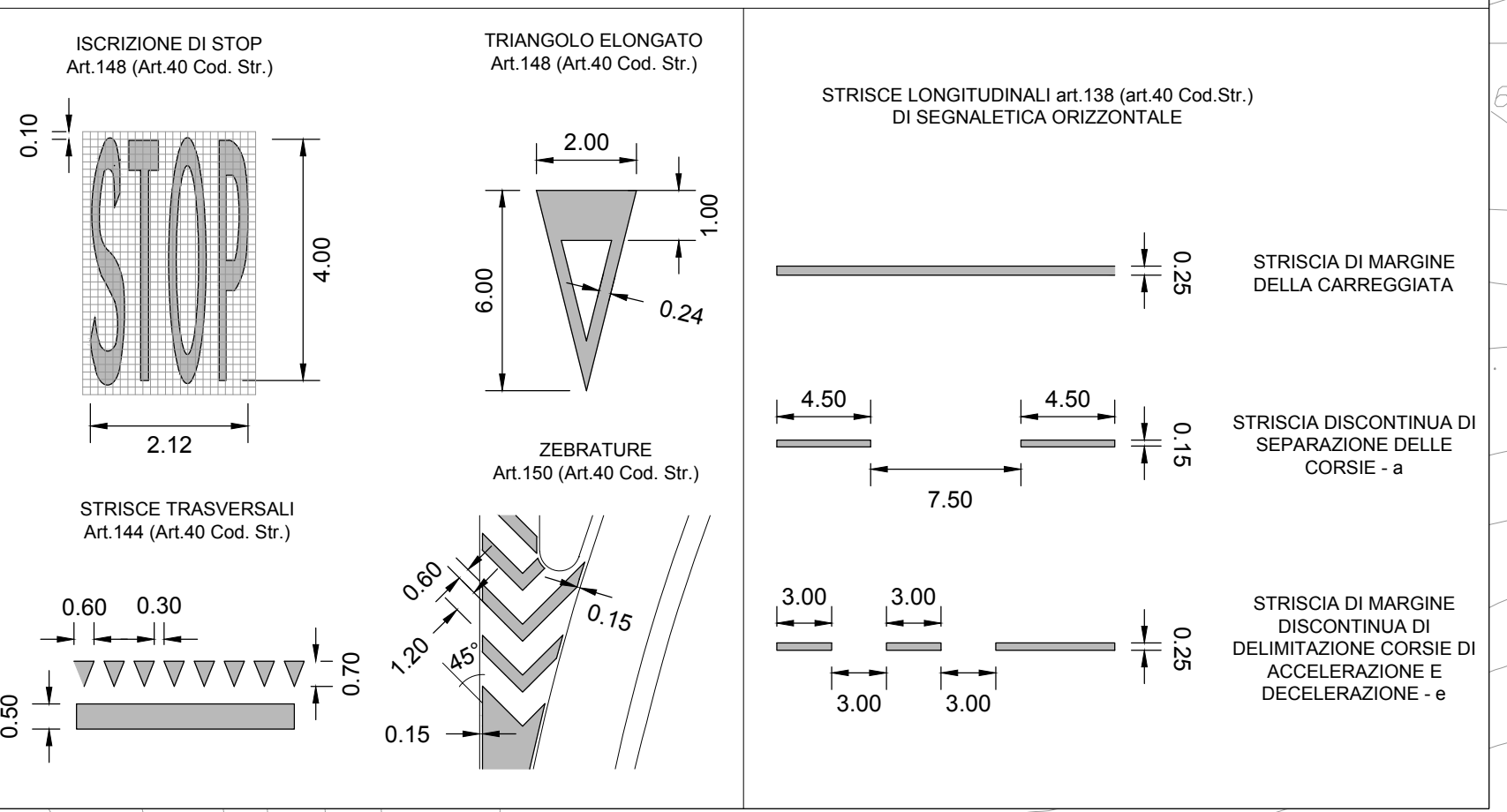


Figura II 438/a Art.147 FRECCE DIREZIONALI Scala 1:100
(per strade di tipo A, B, C e D del Cod. Str.)



LEGENDA SEGNALETICA STRADA TIPO A (Cod. Str.) V>50 Km/h



- NOTE**
- Sarà cura dell'Ente proprietario della strada definire quali siano le componenti di traffico ammesse sulle viabilità di propria competenza in relazione alle esigenze della circolazione o alle caratteristiche strutturali delle strade (D.L. 30 Aprile 1992, n.285 - art.6 §4).
 - La segnaletica riportata negli elaborati è indicativa e rappresenta un requisito minimo da garantire. L'Ente proprietario della strada, che ha il compito di apporre e mantenere idonea segnaletica atta a garantire la sicurezza e la fluidità della circolazione (D.L. 30 Aprile 1992, n.285 - art.14 §1 - art.37 §1), dovrà far propria la segnaletica di cui al presente progetto, verificandola preventivamente ed apportando le integrazioni che dovesse ritenere opportuno.
 - Sarà cura del competente ufficio tecnico comunale la disciplina degli accessi carrabili secondo quanto previsto dal Codice della Strada.
 - FASCIA DI RISPETTO STRADALE
In corrispondenza di intersezioni a raso e all'interno delle curve si dovrà porre particolare attenzione al rispetto di quanto previsto dal C.d.s. 285/92 s.m. e relativo regolamento di attuazione al fine di non pregiudicare le condizioni di visibilità.
 - SEGNALETICA TEMPORANEA
Preliminarmente all'attuazione delle deviazioni provvisorie sarà cura e onere dell'appaltatore, prevedere l'installazione della segnaletica stradale temporanea orizzontale e verticale, in linea con quanto previsto nel D.Lgs n.285 del 92 e s.m. (art. 21), nel relativo Regolamento di Attuazione D.P.R.10/12/1992 n. 495 (art. 30), nel D.M. del 10/07/2002. Disciplina tecnica relativa agli schemi segnaletici da adottare per il segnalamento stradale temporaneo e secondo le indicazioni impartite dall'ufficio tecnico competente dell'ente gestore dell'infrastruttura.

COMUNE DI SANTA TERESA DI RIVA
Città Metropolitana di Messina

REALIZZAZIONE DEL NUOVO SVINCOLO AUTOSTRADEALE DI SANTA TERESA VAL D'AGRO DELL'AUTOSTRADA A18 MESSINA CATANIA E CORRESPONDENTI COLLEGAMENTI ALLA VIABILITÀ ORDINARIA
CUP: P333.00007.00001 - CIG: 8056666CDD

PROGETTO DEFINITIVO
PROGETTO INFRASTRUTTURA
SICUREZZA STRADALE
Planimetria della segnaletica - Svincolo A18

PROGETTAZIONE	PROGNER S.p.A. DIRETTORE TECNICO Dot. Ing. Stefano PALLAVICINI	PROGNER S.p.A. DIRETTORE TECNICO Dot. Ing. Lorenzo INFANTE	PROGNER S.p.A. DIRETTORE TECNICO Dot. Ing. Lorenzo INFANTE
Mandante:	PROGNER S.p.A.	PROGNER S.p.A.	PROGNER S.p.A.
Mandante:	PROGNER S.p.A.	PROGNER S.p.A.	PROGNER S.p.A.

PROGETTO DEFINITIVO
PROGETTO INFRASTRUTTURA
SICUREZZA STRADALE
Planimetria della segnaletica - Svincolo A18

REVISIONI	DATA	MOTIVAZIONE	REDAATTO	CONTROLLATO	APPROVATO
01	10/05/2021	RECUPERO OSSERVAZIONI CAS	PIRRO	INFANTE	LISTORTI
02	25/01/2021	EMISSIONE	PIRRO	INFANTE	LISTORTI

RESPONSABILE DELLE INTEGRAZIONI DELLE PRESTAZIONI SPECIALISTICHE: R.U.P. Supp. R.U.P. Dot. Ing. Onofrio CRISAFULLI, Dot. Ing. Adriano GRASSI

VISTI/PROVVISORI: Dot. Ing. Onofrio CRISAFULLI, Dot. Ing. Adriano GRASSI

Scale: 1:1000

PLANIMETRIA (Scala 1:1000)