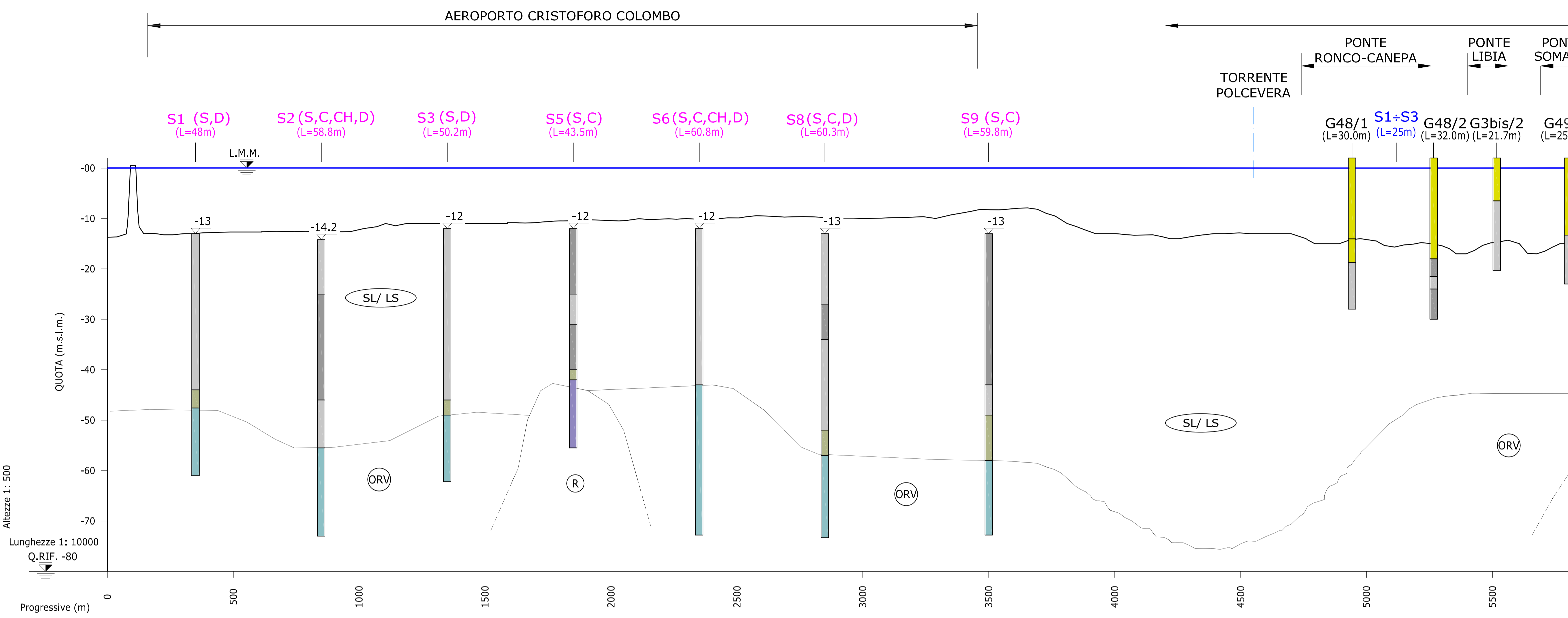
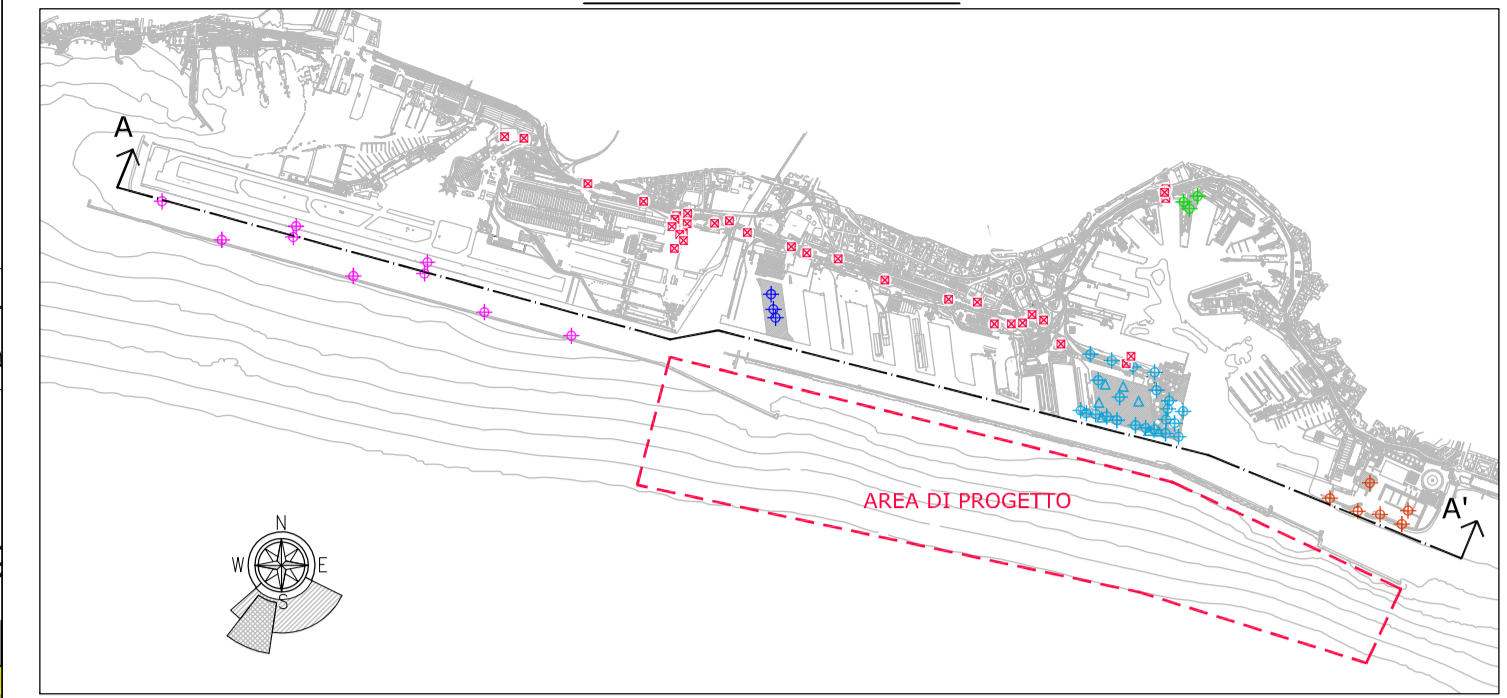


SEZIONE A-A'



PIANTA CHIAVE



LEGENDA

UNITA' STRATIGRAFICHE

- SL/LS** DEPOSITI QUATERNARI  
Sabbie limose passanti a limi sabbiosi localmente argillosi, presenza dispersa di lenti sabbiose - ghiaiose.
- ORV** ARGILLE DI ORTOVERO (PLIOCENE INF.)  
Limo argilloso sabbioso compatto con elevato grado di sovraconsolidazione.
- R** SUBSTRATO ROCCIOSO

SOTTO UNITA' STRATIGRAFICHE

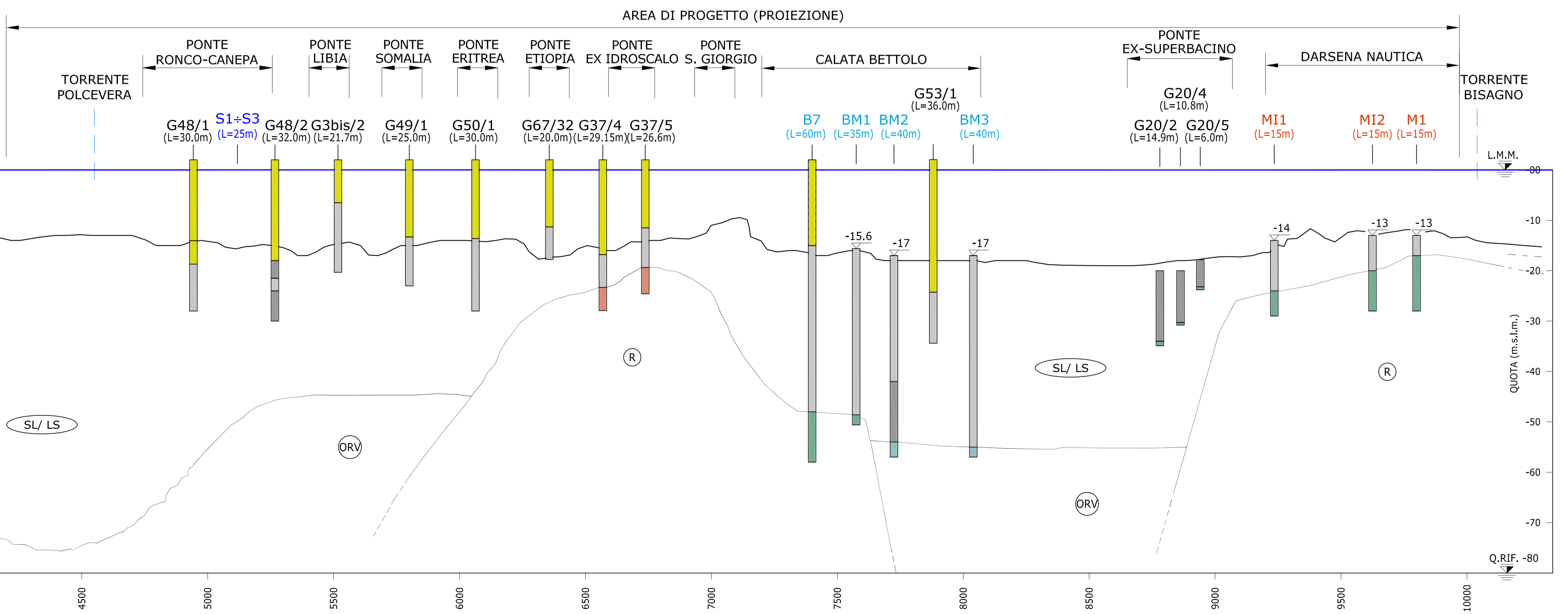
- SABBIE LIMOSE/ SABBIE CON LIMO (SABBIE MEDIO-FINI)
- LIMI SABBIOSO-ARGILLOSI
- GHIAIE IN MATRICE SABBIOSO-LIMOSA /SABBIE GROSSOLANE
- ARGILLE DI ORTOVERO
- METABASITI
- CALCARI MARNOSI DI MONTE ANTOLA
- ARGILLOSCISTI
- RIPORTO: GHIAIA E BLOCCHI CALCAREI IN MATRICE SABBIOSO-LIMOSA

NOTE

1. Le quote sono espresse in m s.l.m. salvo dove diversamente indicato
2. Le dimensioni sono espresse in m salvo dove diversamente indicato



SEZIONE A-A'



PROGETTO DI FATTIBILITA' TECNICA ED ECONOMICA

CUP C39B1800060006	CIG 7690329440
RIF. PERIZIA	P.3062
TITOLO PROGETTO	
<b>NUOVA DIGA FORANEA DEL PORTO DI GENOVA AMBITO BACINO SAMPIERDARENA</b>	
TITOLO ELABORATO:	ELABORATO N°:
Sezione geologica A-A'	MI046R-PF-D-Z-D-017-00
	NOME FILE:
	MI046R-PF-D-Z-D-017-00.dwg
	SCALA:
	1: 500/1:10000 (A1)

DATA	ELABORATO	CONTROLLATO	APPROVATO
30/4/2021	V. Bassan	P. Smorgon	A.Lizzadro
REVISIONE	N°	DATA	DESCRIZIONE
	00	30/4/2021	EMISSIONE PER APPROVAZIONE

PROGETTISTI	PROGETTAZIONE
Mandatari: <b>SPINER</b>	Responsabile dell'integrazione delle prestazioni specialistiche Dott. Ing. Antonio Lizzadro
<b>MODERNA</b> Ingegneria Idraulica e Marittima	<b>SPINER</b> Dott. Ing. Antonio Lizzadro
<b>HR Wallingford</b> Wallingford	<b>SENER</b>
<b>SOCOTEC</b>	<b>EPF</b>
<b>STUDIO BALLERINI</b> INGEGNERI ASSOCIATI	<b>ALBERTO ALBERT</b> INGEGNERE

D.E.C.	VERIFICATO	VALIDATO R.U.P.	IL RESP. DELL'ATTUAZIONE
Ing. Francesca Arena	RINA CHECK	Ing. Marco Vaccari	Dott. Umberto Benezzoli