PROFILE Avamporto
SECTION 37
CHAINAGE 720.00

DISTANZE PARZIALI TERRENO
QUOTE TERRENO
QUOTE PROGETTO

PROFILE Avamporto
SECTION 38
CHAINAGE 740.00

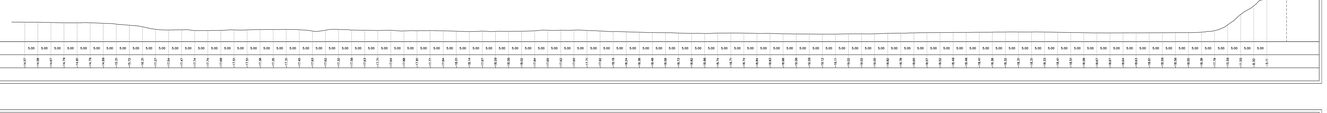

DISTANZE PARZIALI TERRENO
QUOTE TERRENO
QUOTE PROGETTO

PROFILE Avamporto
SECTION 39
CHAINAGE 760.00

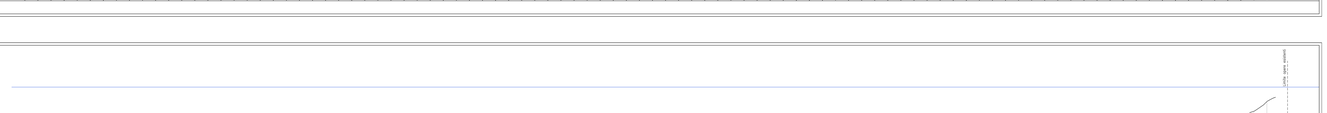

DISTANZE PARZIALI TERRENO
QUOTE TERRENO
QUOTE PROGETTO

PROFILE Avamporto
SECTION 40
CHAINAGE 780.00

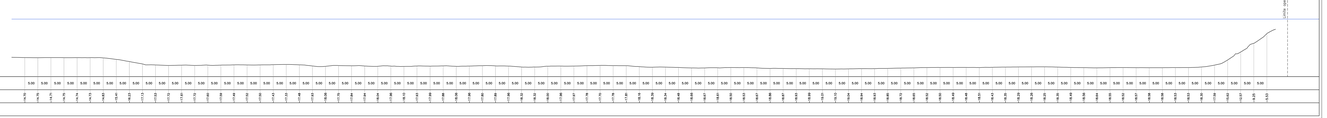

DISTANZE PARZIALI TERRENO
QUOTE TERRENO
QUOTE PROGETTO

PROFILE Avamporto
SECTION 41
CHAINAGE 800.00



DISTANZE PARZIALI TERRENO
QUOTE TERRENO
QUOTE PROGETTO

PROFILE Avamporto
SECTION 42
CHAINAGE 820.00

DISTANZE PARZIALI TERRENO
QUOTE TERRENO
QUOTE PROGETTO

Autorità di Sistema Portuale del Mar Ligure Occidentale

P.3062

"NUOVA DIGA FORANEA DEL PORTO DI GENOVA AMBITO BACINO SAMPIERDARENA"

DRAGAGGI - FASE 1

Progetto di Fattibilità Tecnica ed Economica

D. ELABORATI GRAFICI DI PROGETTO

D.04g	**SEZIONI COMPUTO VOLUMI (SEZ. 37-42) AVAMPORTO**	Data: **11-06-2021** Scala: **1 : 500**

PROGETTAZIONE:

TECHNITAL GRUPPO ITALFERR
ISO 9001:2015 ISO 14001:2015
Società di Ingegneria Società Unipersonale Società di Ingegneria Società Unipersonale

Certificato n. IT231-0000003 UNI EN ISO 9001:2015 - Settore IAF 34

PROJECT MANAGER
Ing. Antonino Sutera
Firmato digitalmente da
ANTONINO SUTERA
CN=SUTERA
SN=NINO
O=ITALFERR S.p.A. in sigla
C=IT
Data: 2021.06.11 09:32:00 +02'00'

PROGETTISTA
Ing. Salvatore Russo

GRUPPO DI LAVORO
Ing. Giuseppe Bernardo
Ing. Giuseppe Cultrupi
Ing. Tindara Cristina Grasso
geom. Antonino Cristo

Rev. n°	Data	Motivazione

G.E.C.	VERIFICATO	VALIDATO R.U.P.
Ing. Caterina Vincenzi		Ing. Marco Vaccari

Codice elaborato: DGA_PD_PFTE_D.04_MAN_DIS_001_00 - NP_TECNICA_ELEOGRAFICA_MAN.dwg