PROFILE	Sampierdarena
SECTION	138
CHANAGE	2740.00

DRAGAGGIO -18.50
A1 342.485 m²

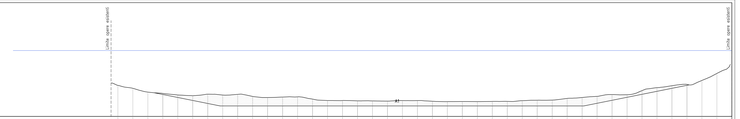

-22.00
500
500

DISTANZE PARZIALI TERRENO	5.00	5.00	5.00	5.00	5.00	5.00	5.00	5.00	5.00	5.00	5.00	5.00	5.00	5.00	5.00	5.00	5.00	5.00	5.00	5.00	5.00	5.00	5.00	5.00	5.00	5.00	5.00	5.00	5.00	5.00	5.00	5.00	5.00	5.00	5.00	5.00	5.00	5.00	5.00	5.00	5.00	5.00	5.00	5.00	5.00
QUOTE TERRENO	-17.84	-14.63	-14.87	-16.31	-14.63	-15.07	-14.58	-14.86	-14.42	-15.32	-14.87	-15.63	-15.48	-16.22	-16.84	-16.63	-17.76	-18.87	-18.88	-18.71	-18.76	-18.63	-17.54	-17.23	-17.23	-16.88	-16.87	-16.74	-16.59	-16.65	-16.87	-17.29	-17.68	-16.76	-15.58	-15.88	-15.75	-17.31	-17.61	-17.61	-17.61	-17.61	-17.61	-17.61	-17.61
QUOTE PROGETTO						-18.50	-18.50	-18.50	-18.50	-18.50	-18.50	-18.50	-18.50	-18.50	-18.50	-18.50	-18.50	-18.50	-18.50	-18.50	-18.50	-18.50	-18.50	-18.50	-18.50	-18.50	-18.50	-18.50	-18.50	-18.50	-18.50	-18.50	-18.50	-18.50	-18.50	-18.50	-18.50	-18.50	-18.50	-18.50	-18.50	-18.50	-18.50	-18.50	-18.50

PROFILE	Sampierdarena
SECTION	139
CHANAGE	2760.00

DRAGAGGIO -18.50
A1 332.237 m²

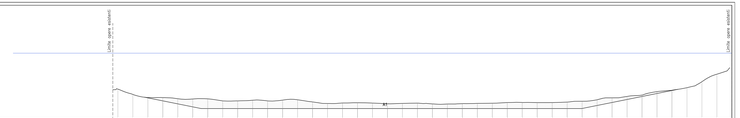

-22.00
500
500

DISTANZE PARZIALI TERRENO	5.00	5.00	5.00	5.00	5.00	5.00	5.00	5.00	5.00	5.00	5.00	5.00	5.00	5.00	5.00	5.00	5.00	5.00	5.00	5.00	5.00	5.00	5.00	5.00	5.00	5.00	5.00	5.00	5.00	5.00	5.00	5.00	5.00	5.00	5.00	5.00	5.00	5.00	5.00	5.00	5.00	5.00	5.00	5.00	5.00
QUOTE TERRENO	-13.82	-13.79	-14.62	-14.62	-15.63	-16.30	-15.26	-15.84	-15.53	-15.73	-15.63	-15.67	-15.57	-15.28	-15.82	-16.63	-16.24	-16.68	-16.88	-16.79	-16.88	-16.84	-16.67	-16.65	-16.71	-16.73	-16.46	-16.46	-16.50	-16.49	-16.52	-16.33	-16.06	-15.42	-14.65	-15.88	-15.84	-15.57	-15.53	-15.82	-15.82	-15.82	-15.82	-15.82	-15.82
QUOTE PROGETTO						-18.50	-18.50	-18.50	-18.50	-18.50	-18.50	-18.50	-18.50	-18.50	-18.50	-18.50	-18.50	-18.50	-18.50	-18.50	-18.50	-18.50	-18.50	-18.50	-18.50	-18.50	-18.50	-18.50	-18.50	-18.50	-18.50	-18.50	-18.50	-18.50	-18.50	-18.50	-18.50	-18.50	-18.50	-18.50	-18.50	-18.50	-18.50	-18.50	-18.50

PROFILE	Sampierdarena
SECTION	140
CHANAGE	2780.00

DRAGAGGIO -18.50
A1 304.214 m²

-22.00
500
500

DISTANZE PARZIALI TERRENO	5.00	5.00	5.00	5.00	5.00	5.00	5.00	5.00	5.00	5.00	5.00	5.00	5.00	5.00	5.00	5.00	5.00	5.00	5.00	5.00	5.00	5.00	5.00	5.00	5.00	5.00	5.00	5.00	5.00	5.00	5.00	5.00	5.00	5.00	5.00	5.00	5.00	5.00	5.00	5.00	5.00	5.00	5.00	5.00	5.00
QUOTE TERRENO	-13.03	-13.64	-14.62	-14.44	-15.70	-16.63	-15.17	-15.29	-15.3	-15.12	-15.79	-15.67	-15.22	-15.39	-15.71	-15.27	-15.62	-15.87	-16.75	-16.33	-15.88	-15.84	-15.12	-15.17	-15.41	-15.12	-14.77	-14.51	-14.39	-14.15	-14.47	-15.26	-15.87	-15.96	-14.54	-15.21	-15.84	-15.78	-15.53	-14.98	-14.98	-15.28			
QUOTE PROGETTO						-18.50	-18.50	-18.50	-18.50	-18.50	-18.50	-18.50	-18.50	-18.50	-18.50	-18.50	-18.50	-18.50	-18.50	-18.50	-18.50	-18.50	-18.50	-18.50	-18.50	-18.50	-18.50	-18.50	-18.50	-18.50	-18.50	-18.50	-18.50	-18.50	-18.50	-18.50	-18.50	-18.50	-18.50	-18.50	-18.50	-18.50	-18.50	-18.50	-18.50

PROFILE	Sampierdarena
SECTION	141
CHANAGE	2800.00

DRAGAGGIO -18.50
A1 292.693 m²

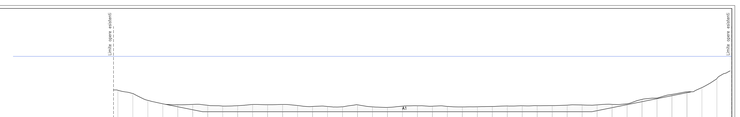

-22.00
500
500

DISTANZE PARZIALI TERRENO	5.00	5.00	5.00	5.00	5.00	5.00	5.00	5.00	5.00	5.00	5.00	5.00	5.00	5.00	5.00	5.00	5.00	5.00	5.00	5.00	5.00	5.00	5.00	5.00	5.00	5.00	5.00	5.00	5.00	5.00	5.00	5.00	5.00	5.00	5.00	5.00	5.00	5.00	5.00	5.00	5.00	5.00	5.00	5.00	5.00
QUOTE TERRENO	-13.78	-13.42	-14.37	-14.85	-15.78	-16.63	-15.35	-15.41	-15.47	-15.17	-15.78	-15.67	-15.47	-15.42	-15.78	-15.78	-15.84	-15.67	-15.67	-15.55	-15.32	-15.63	-15.73	-15.80	-15.84	-15.78	-15.67	-15.50	-15.48	-15.45	-15.32	-15.26	-15.37	-15.56	-15.54	-15.21	-15.84	-15.78	-15.53	-15.15	-15.15	-15.15	-15.15	-14.42	-13.42
QUOTE PROGETTO						-18.50	-18.50	-18.50	-18.50	-18.50	-18.50	-18.50	-18.50	-18.50	-18.50	-18.50	-18.50	-18.50	-18.50	-18.50	-18.50	-18.50	-18.50	-18.50	-18.50	-18.50	-18.50	-18.50	-18.50	-18.50	-18.50	-18.50	-18.50	-18.50	-18.50	-18.50	-18.50	-18.50	-18.50	-18.50	-18.50	-18.50	-18.50	-18.50	-18.50

PROFILE	Sampierdarena
SECTION	142
CHANAGE	2820.00

DRAGAGGIO -18.50
A1 278.931 m²

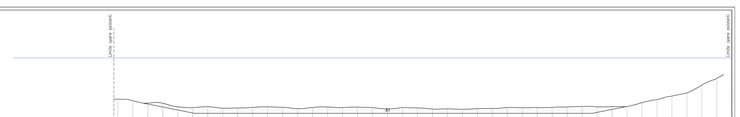

-22.00
500
500

DISTANZE PARZIALI TERRENO	5.00	5.00	5.00	5.00	5.00	5.00	5.00	5.00	5.00	5.00	5.00	5.00	5.00	5.00	5.00	5.00	5.00	5.00	5.00	5.00	5.00	5.00	5.00	5.00	5.00	5.00	5.00	5.00	5.00	5.00	5.00	5.00	5.00	5.00	5.00	5.00	5.00	5.00	5.00	5.00	5.00	5.00	5.00	5.00	5.00
QUOTE TERRENO	-13.78	-13.7	-14.37	-15.13	-15.78	-16.63	-15.4	-15.4	-15.4	-15.17	-15.78	-15.67	-15.47	-15.37	-15.78	-15.78	-15.84	-15.67	-15.67	-15.55	-15.37	-15.63	-15.73	-15.80	-15.84	-15.78	-15.67	-15.50	-15.48	-15.45	-15.37	-15.3	-15.37	-15.56	-15.54	-15.21	-15.84	-15.78	-15.53	-15.15	-15.15	-15.15	-15.15	-14.42	-13.42
QUOTE PROGETTO						-18.50	-18.50	-18.50	-18.50	-18.50	-18.50	-18.50	-18.50	-18.50	-18.50	-18.50	-18.50	-18.50	-18.50	-18.50	-18.50	-18.50	-18.50	-18.50	-18.50	-18.50	-18.50	-18.50	-18.50	-18.50	-18.50	-18.50	-18.50	-18.50	-18.50	-18.50	-18.50	-18.50	-18.50	-18.50	-18.50	-18.50	-18.50	-18.50	-18.50

PROFILE	Sampierdarena
SECTION	143
CHANAGE	2840.00

DRAGAGGIO -18.50
A1 282.224 m²

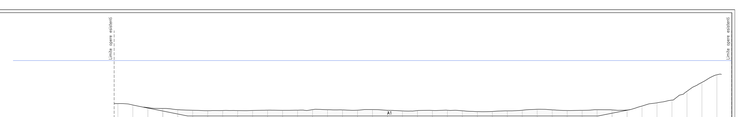

-22.00
500
500

DISTANZE PARZIALI TERRENO	5.00	5.00	5.00	5.00	5.00	5.00	5.00	5.00	5.00	5.00	5.00	5.00	5.00	5.00	5.00	5.00	5.00	5.00	5.00	5.00	5.00	5.00	5.00	5.00	5.00	5.00	5.00	5.00	5.00	5.00	5.00	5.00	5.00	5.00	5.00	5.00	5.00	5.00	5.00	5.00	5.00	5.00	5.00	5.00	5.00
QUOTE TERRENO	-14.37	-14.12	-15.13	-15.78	-16.63	-15.4	-15.4	-15.4	-15.17	-15.78	-15.67	-15.47	-15.37	-15.78	-15.78	-15.84	-15.67	-15.67	-15.55	-15.37	-15.63	-15.73	-15.80	-15.84	-15.78	-15.67	-15.50	-15.48	-15.45	-15.37	-15.3	-15.37	-15.56	-15.54	-15.21	-15.84	-15.78	-15.53	-15.15	-15.08	-7.08	-6.75			
QUOTE PROGETTO						-18.50	-18.50	-18.50	-18.50	-18.50	-18.50	-18.50	-18.50	-18.50	-18.50	-18.50	-18.50	-18.50	-18.50	-18.50	-18.50	-18.50	-18.50	-18.50	-18.50	-18.50	-18.50	-18.50	-18.50	-18.50	-18.50	-18.50	-18.50	-18.50	-18.50	-18.50	-18.50	-18.50	-18.50	-18.50	-18.50	-18.50	-18.50	-18.50	-18.50

Autorità di Sistema Portuale
del Mar Ligure Occidentale

P.3062

"NUOVA DIGA FORANEA DEL PORTO DI GENOVA AMBITO BACINO SAMPIERDARENA"
DRAGAGGI - FASE 1

Progetto di Fattibilità Tecnica ed Economica

D. ELABORATI GRAFICI DI PROGETTO

D.05m

SEZIONI COMPUTO VOLUMI
(SEZ. 138-143)
SAMPIERDARENA

Data: **11-06-2021**
Scala: **1 : 500**

PROGETTAZIONE:

DINAMICA
società di ingegneria
Via Mario G. Bonino Imbo Nord, 2 A
16149 Genova - Italy - Tel. +39 010 6518215
Sede Amministrativa: Via Cesare Battisti, 171 - 80122 Napoli - Italy - Tel. +39 081 7616180
Direzione Tecnica: Via Nazario Sauro, 36 - 16145 Genova - Italy - Tel. +39 010 8367027
www.dinamica.ge.it - info@dinamica.ge.it - PEC: segreteria@pec.dinamica.ge.it
Sede Legale: Via Cesare Battisti, 171 - 80122 Napoli - Italy
Cap. Soc. Euro 258.000,00 i.v. - C.F. e R.I. Napoli 07621490638
R.E.A. Napoli 1049533 - P.IVA IT07621490638

PROJECT MANAGER
ing. Antonino Sutera
Firmato digitalmente da:
ANTONINO SUTERA
O=DINAMICA SOCIETA' DI INGEGNERIA E CONSULENZA S.P.A.
C=IT
Data: 2021.06.11 09:11:00 +02'00'

PROGETTISTA
ing. Salvatore Russo

GRUPPO DI LAVORO
ing. Giuseppe Bernardo
ing. Giuseppe Cultrupi
ing. Tindara Cristina Grasso
geom. Antonino Crista

ASSISTENZA TECNICA:
OCA Associazione delle organizzazioni di ingegneria, di architettura e di consulenza tecnica associate

REVISIONI			
Rev. n°	Data	Motivazione	

D.E.C.	VERIFICATO	VALIDATO R.U.P.
ing. Caterina Vincenzi		ing. Marco Vaccari

Codice elaborato: I-DINCAR-2819 - CUP: I22C12000171001 - RUP: Marco Vaccari (Genova - UMSE Lavori)