










**LEGENDA**

**U. R.**  
Unità di ricognizione

Area del survey

**INDICI DI VISIBILITA'**

-  Nulla [ 0 ]
-  Bassa [ 1 ]
-  Media [ 2 ]
-  Medio/Alta [ 3 ]
-  Alta [ 4 ]

 Regione Puglia	 Provincia di Foggia
<p><b>PROGETTO PER LA REALIZZAZIONE DI UN PARCO EOLICO, DELLE RELATIVE OPERE DI CONNESSIONE ALLA RTN, POTENZA NOMINALE 50 MW</b></p> <p>Comuni di Serracapriola e Torremaggiore (FG) "Masseria Ricci" e "Masseria del Principe"</p>	
 Comune di Serracapriola	 Comune di Torremaggiore

<b>PROGETTO DEFINITIVO</b>	<b>CARTA DEL RISCHIO ARCHEOLOGICO</b>
----------------------------	---------------------------------------

Proponente  
**GIANNUTRI ENERGY S.R.L.**  
 Via del Seminario Maggiore, 115  
 85100 Potenza (PZ)  
 P. IVA 02096080763

Elaborato  
**CARTA DELLA VISIBILITA' ARCHEOLOGICA**

Società incaricata :  <b>ARETE' Soc. Coop.</b> Via Della Tecnica, 18 85100 - Potenza (PZ)	Archeologi responsabili : Dott. Giuseppe GUERRA Dott. Rocco MITRO	<b>Tav. n. 2b</b> Formato <b>A1</b> Scala <b>1: 10.000</b> Data Novembre 2021
--	---	--